

# Profil Data Sektoral Kota Bekasi Tahun 2022



## TABEL DATA SEKTORAL



**DINAS KOMUNIKASI, INFORMASI,  
STATISTIK DAN PERSANDIAN  
KOTA BEKASI**



## PEMERINTAH KOTA BEKASI



Dr. TRI ADHIANTO TJAHYONO  
Plt. WALI KOTA BEKASI

***“ Cerdas, Kreatif, Maju, Sejahtera dan Ihsan ”***

## **SAMBUTAN** **KEPALA DINAS KOMUNIKASI, INFORMATIKA, STATISTIK DAN** **PERSANDIAN KOTA BEKASI**

Puji dan syukur kita panjatkan ke hadirat Tuhan Yang Maha Esa, karena atas anugerah dan rahmat-Nya sehingga penyusunan buku "***Profil Data Sektoral Kota Bekasi Tahun 2022***" ini dapat terlaksana dengan baik. Maksud penyusunan buku ini adalah untuk memberikan gambaran tentang Kota Bekasi dalam beragam bidang, sehingga diharapkan para pembaca dapat melihat kesempatan-kesempatan untuk secara bersama-sama terlibat dalam pembangunan Kota Bekasi demi peningkatan kesejahteraan masyarakat pada umumnya.

Dalam buku ini disajikan secara singkat sejarah terbentuknya Kota Bekasi dan perkembangannya sampai saat ini. Visi dan Misi Pemerintah Daerah yang tertuang dalam Rencana Pembangunan Jangka Menengah Kota Bekasi Tahun 2018-2023 diuraikan secara ringkas sehingga dapat dilihat keterkaitan arah pembangunan daerah melalui data sektoral yang disajikan. Hal ini juga merupakan amanat dari Peraturan Presiden No. 39 Tahun 2019 tentang Satu Data Indonesia. Penyusunan Buku Profil Data Sektoral ini mendukung sasaran strategis dinas yaitu meningkatnya penyelenggaraan layanan publik komunikasi dan informasi secara elektronik (*Digital Government* Kota Bekasi) khususnya pencapaian indeks data sektoral berbasis digital.

Kami mengucapkan terima kasih kepada semua pihak yang telah terlibat baik secara langsung maupun tidak langsung proses penyusunan buku ini.

Tidak dapat dipungkiri bahwa masih banyak hal yang perlu ditingkatkan dalam penyusunan buku ini, oleh karena itu semua kritik dan saran perbaikan sangat kami harapkan.

Semoga buku ini memberikan banyak manfaat.

Bekasi, September 2022  
**KEPALA DINAS KOMUNIKASI,  
INFORMATIKA, STATISTIK DAN  
PERSANDIAN**

**Drs. HUDI WIJAYANTO, M.Si.**  
**NIP. 19690121 199007 1 001**



## DAFTAR ISI

Halaman

<b>KATA PENGANTAR .....</b>	<b>i</b>
<b>DAFTAR ISI .....</b>	<b>ii</b>
<b>DAFTAR TABEL .....</b>	<b>vii</b>
<b>BAB 1 SEJARAH KOTA BEKASI</b>	
<b>1.1 Terbetuknya Kota Bekasi .....</b>	<b>2</b>
1.1.1 Sejarah Sebelum Tahun 1949 .....	3
1.1.2 Sejarah Tahun 1949 Sampai Terbetuknya Kota Bekasi.	4
<b>1.2 Walikota dan Wakil Walikota Bekasi (Tahun 1997 s/d Tahun 2021)</b> .....	<b>5</b>
<b>BAB 2 PEMERINTAHAN</b>	
<b>2.1 Visi dan Misi .....</b>	<b>9</b>
<b>2.2 Lambang Kota Bekasi .....</b>	<b>10</b>
<b>2.3 Dewan Perwakilan Rakyat Daerah .....</b>	<b>11</b>
<b>2.4 Administrasi Pemerintahan .....</b>	<b>12</b>
<b>2.5 Organisasi Perangkat Daerah .....</b>	<b>15</b>
<b>2.6 Aparat Sipil Negara .....</b>	<b>15</b>
<b>2.7 Hymne Kota Bekasi .....</b>	<b>20</b>
<b>2.8 Mars Kota Bekasi .....</b>	<b>20</b>
<b>BAB3 KARAKTERISTIK WILAYAH</b>	
<b>3.1 Kondisi Wilayah .....</b>	<b>22</b>
3.1.1 Kondisi Geografis .....	22
3.1.2 Kondisi Iklim.....	23
3.1.3 Kondisi Geologi.....	25
3.1.4 Kondisi Jenis Tanah.....	25
3.1.5 Kondisi Hidrologi.....	26
3.1.6 Kondisi Hidrogeologi.....	27
<b>3.2 Penggunaan Lahan... ..</b>	<b>28</b>
<b>BAB 4 KEPENDUDUKAN</b>	
<b>4.1 Penduduk Berdasarkan Kecamatan.....</b>	<b>30</b>



4.2	Kepadatan Penduduk Berdasarkan Kecamatan .....	31
4.3	Penduduk Berdasarkan Kelompok Usia.....	31
4.4	Penduduk Berdasarkan Tingkat Pendidikan.....	32
4.5	Penduduk Berdasarkan Agama dan Kepercayaan.....	33
4.6	Penduduk Berdasarkan Status Perkawinan.....	33
4.7	Penduduk Berdasarkan Mata Pencaharian.....	34
4.8	Migrasi Penduduk .....	38
<b>BAB 5 KESEJAHTERAAN MASYARAKAT</b>		
5.1	Kemiskinan .....	40
5.2	Indek Pembangunan Manusia.....	40
5.3	Pengeluaran Perkapita .....	41
<b>BAB 6 PELAYANAN UMUM</b>		
6.1	Pendidikan.....	43
6.1.1	Fasilitas Pendidikan, Siswa dan Guru .....	43
6.1.2	Angka Partisipasi Murni dan Angka Partisipasi Kasar .....	45
6.1.3	Angka Melek Huruf.....	45
6.2	Kesehatan .....	46
6.2.1	Fasilitas Kesehatan .....	46
6.2.2	Tenaga Kesehatan .....	47
6.2.3	Kesehatan Masyarakat.....	53
6.3	Pekerjaan Umum dan Penataan Ruang.....	54
6.3.1	Kondisi Jalan .....	54
6.3.2	Kondisi Jembatan .....	55
6.3.3	Kondisi Saluran .....	60
6.3.4	Kondisi Polder.....	61
6.3.5	Kondisi Sungai/Kali.....	63
6.4	Perumahan dan Kawasan Permukiman .....	74
6.4.1	Rumah Susun Sederhana.....	74
6.4.2	Sanitasi.....	74
6.4.3	Kondisi TPU .....	75
6.5	Ketentraman, Ketertiban Umum dan Perlindungan Masyarakat	75
6.5.1	Perlindungan Masyarakat .....	75
6.5.2	Kebakaran dan Penyelamatan .....	76
6.6	Sosial .....	89



6.6.1	Penyandang Masalah Kesejahteraan Sosial .....	89
6.6.2	Pekerja Sosial .....	89
6.6.3	Lembaga Kesejahteraan Sosial .....	90
<b>6.7</b>	<b>Tenaga Kerja .....</b>	<b>90</b>
6.7.1	Kesempatan Kerja .....	90
6.7.2	Partisipasi Kerja dan Pengangguran .....	91
<b>6.8</b>	<b>Perempuan dan Perlindungan Anak .....</b>	<b>95</b>
<b>6.9</b>	<b>Pertanian .....</b>	<b>101</b>
6.9.1	Tanaman Pangan .....	103
6.9.2	Hortikultura .....	103
<b>6.10</b>	<b>Lingkungan Hidup .....</b>	<b>104</b>
6.10.1	Kualitas Udara.....	104
6.10.2	Pengelolaan Sampah .....	106
6.10.3	Kondisi RTH .....	106
<b>6.11</b>	<b>Administrasi Kependudukan dan Catatan Sipil .....</b>	<b>113</b>
6.11.1	Akte Kelahiran .....	113
6.11.2	Akte Kematian.....	113
6.11.3	Akte Perkawinan .....	114
6.11.4	Kartu Tanda Penduduk dan Kartu Keluarga .....	114
<b>6.12</b>	<b>Pemberdayaan Masyarakat .....</b>	<b>115</b>
6.12.1	Pemberdayaan Kesejahteraan Keluarga dan Lembaga Kemasyarakatan .....	115
6.12.2	Pos Layanan Terpadu .....	114
<b>6.13</b>	<b>Pengendalian Penduduk dan Keluarga Berencana .....</b>	<b>116</b>
6.13.1	Fasilitas Kesehatan Yang Melayani Keluarga Berencana	116
6.13.2	Peserta Keluarga Berencana .....	116
6.13.3	Petugas Pembantu Keluarga Berencana.....	117
<b>6.14</b>	<b>Perhubungan .....</b>	<b>118</b>
6.14.1	Angkutan Umum .....	117
6.14.2	Pelayanan Bidang Prasarana .....	121
6.14.3	Fasilitas Perlengkapan Jalan .....	122
<b>6.15</b>	<b>Komunikasi dan Informatika .....</b>	<b>124</b>
6.15.1	Website .....	124
6.15.2	Wifi Publik dan Aplikasi .....	135
6.15.3	Pengaduan Masyarakat .....	160
<b>6.16</b>	<b>Koperasi, Usaha Kecil dan Menengah .....</b>	<b>160</b>



6.16.1	Koperasi.....	160
6.16.2	Pedagang Kaki Lima (Pelaku Usaha Ultra Mikro).....	161
6.16.3	Usaha Mikro, Kecil dan Menengah.....	163
<b>6.17</b>	<b>Penanaman Modal.....</b>	<b>164</b>
6.17.1	Penanaman Modal Asing.....	164
6.17.2	Penanaman Modal Dalam Negeri.....	164
<b>6.18</b>	<b>Kepemudaan dan Olah Raga.....</b>	<b>165</b>
6.18.1	Aktivitas Olah Raga Masyarakat.....	165
6.18.2	Fasilitas Olah Raga.....	166
6.18.3	Kegiatan kepemudaan.....	167
6.18.4	Peserta Kegiatan Olah Raga.....	173
<b>6.19</b>	<b>Kebudayaan.....</b>	<b>180</b>
6.19.1	Seni dan Budaya .....	180
6.19.2	Permainan Tradisional Bekasi .....	189
6.19.3	Cagar Budaya, Situs dan Monumen.....	190
<b>6.20</b>	<b>Perpustakaan dan Kearsipan.....</b>	<b>192</b>
<b>6.21</b>	<b>Pariwisata.....</b>	<b>194</b>
6.21.1	Lokasi Wisata.....	193
6.21.2	Kuliner di Kota Bekasi.....	198
6.21.3	Daftar Hotel Dan Penginapan.....	199
6.21.4	Pendapatan Asli Daerah Sektor Pariwisata .....	199
<b>6.22</b>	<b>Energi dan Air Minum .....</b>	<b>200</b>
6.3.1	Listrik .....	200
6.3.2	Air Minum .....	200
<b>6.23</b>	<b>Peternakan dan Perikanan .....</b>	<b>201</b>
6.23.1	Peternakan.....	201
6.23.2	Perikanan .....	203
<b>6.24</b>	<b>Kepegawaian .....</b>	<b>205</b>
6.24.1	Pegawai Negeri Sipil .....	205
6.24.2	Jabatan Struktural .....	210
<b>BAB 7</b>	<b>DAYA SAING DAERAH</b>	
<b>7.1</b>	<b>Pengeluaran Konsumsi Daerah .....</b>	<b>215</b>
<b>7.2</b>	<b>Sumber Daya Manusia .....</b>	<b>216</b>
7.2.1	Tingkat Pendidikan .....	216
7.2.2	Sektor Pekerjaan .....	217



<b>BAB 8</b>	<b>EKONOMI DAN KEUANGAN DAERAH .....</b>	
8.1	<b>Produk Domestik Regional Bruto.....</b>	219
8.2	<b>Anggaran Pendapatan dan Belanja Daerah .....</b>	222
8.2.1	Realisasi Pendapatan Menurut Jenis Pendapatan .....	222
8.2.2	Realisasi Belanja Menurut Jenis Belanja .....	224
8.2.3	Jenis Realisasi Pembiayaan Menurut Jenis Pembiayaan .....	226
<b>BAB 9</b>	<b>INSIDENSIAL.....</b>	228
9.1	<b>Bencana Alam .....</b>	228
9.1.1	Kejadian Bencana Alam.....	228
9.1.2	Dampak Bencana Alam .....	230
9.2	<b>Penyakit Menular .....</b>	<b>231</b>
9.3	<b>Pandemi Covid 19.....</b>	<b>231</b>
9.3.1	Kasus Covid 19 .....	231
9.3.2	Kasus Meninggal dan Sembuh Covid 19.....	231
9.3.3	Upaya Penanganan Covid 19 .....	232
<b>BAB 10</b>	<b>PARTAI POLITIK DAN ORGANISASI MASYARAKAT.....</b>	234
10.1	<b>Politik dan Partai Politik.....</b>	234
10.2	<b>Jumlah Komisi dan Fraksi.....</b>	237
10.3	<b>Alat Kelengkapan Dewan.....</b>	239





## DAFTAR TABEL

Tabel 1.1	Terbentuknya Kota Bekasi .....	2
Tabel 1.2	Sejarah Terbentuknya Kota Bekasi Sebelum Tahun 1949 .....	3
Tabel 1.3	Sejarah Tahun 1949 Sampai Terbentuknya Kota Bekasi .....	4
Tabel 1.4	Nama Walikota dan Wakil Walikota Bekasi Tahun 1997 – 2021.....	5
Tabel 2.1	Visi dan Misi Kota Bekasi .....	9
Tabel 2.2.	Visi Misi Tujuan dan Sasaran Pembangunan Kota Bekasi Tahun 2018 – 2023 .....	9
Tabel 2.3.	Lambang dan Makna Lambang Kota Bekasi.....	10
Tabel 2.4.	Anggota DPRD Kota Bekasi Menurut Nama, Partai dan Dapil Hasil Pileg Tahun 2019 .....	11
Tabel 2.5.	Wilayah Administrasi Kota Bekasi .....	12
Tabel 2.6.	Luas Wilayah Kota Bekasi Menurut Kecamatan, Kelurahan serta Jumlah RW dan RT Tahun 2019 .....	13
Tabel 2.7.	Susunan Perangkat Daerah di Kota Bekasi .....	15
Tabel 2.8.	Jumlah Pegawai Negeri Sipil Berdasarkan Golongan dan Unit Organisasi di Kota Bekasi Tahun 2019.....	15
Tabel 2.9.	Jumlah Pegawai Negeri Sipil Berdasarkan Tingkat Pendidikan dan Unit Organisasi di Kota Bekasi Tahun 2019 .....	17
Tabel 3.1.	Karakteristik Wilayah Kota Bekasi .....	22
Tabel 3.2.	Tinggi Wilayah Dan Jarak Ke Ibukota Menurut Kecamatan Di Kota Bekasi Tahun 2020 .....	23
Tabel 3.3.	Pengamatan Unsur Iklim Menurut Bulan Di Kota Bekasi Tahun 2020 .....	23
Tabel 3.4.	Luasan Geologi Di Kota Bekasi Tahun 2020 .....	25
Tabel 3.5	Luasan Jenis Tanah (Km <sup>2</sup> ) Di Kota Bekasi Tahun 2020 .....	25
Tabel 3.6.	Besarnya Limpasan Air Permukaan Di Setiap Wilayah per Kecamatan Di Kota Bekasi .....	26
Tabel 3.7.	Jumlah Sungai Di Wilayah Kota Bekasi .....	26
Tabel 3.8.	Besarnya Air Hujan Yang Masuk Ke Setiap Wilayah Di Kota Bekasi ...	27
Tabel 3.9	Klasifikasi Penggunaan Lahan Berdasarkan Kecamatan Di Kota Bekasi (Ha) .....	28
Tabel 4.1	Jumlah Penduduk di Kota Bekasi Menurut Sebaran dan Jenis Kelamin Tahun 2021 .....	30



Tabel 4.2	Perkembangan Jumlah Penduduk di Kota Bekasi Tahun 2017 – 2021	30
Tabel 4.3.	Kepadatan Penduduk di Kota Bekasi Menurut Kecamatan Tahun 2021 .....	31
Tabel 4.4	Jumlah Penduduk Kota Bekasi Menurut Kelompok Usia Tahun 2021	31
Tabel 4.5.	Jumlah Penduduk Kota Bekasi Menurut Tingkat Pendidikan Tahun 2021 .....	32
Tabel 4.6.	Jumlah Penduduk Kota Bekasi Menurut Agama Tahun 2021 .....	33
Tabel 4.7	Jumlah Penduduk Kota Bekasi Menurut Status Perkawinan Tahun 2021 .....	33
Tabel 4.8	Jumlah Penduduk Kota Bekasi Menurut Mata Pencaharian Tahun 2021	34
Tabel 4.9	Jumlah Penduduk Kota Bekasi Menurut Migrasi Penduduk Tahun 2021	38
Tabel 5.1	Perkembangan Jumlah Penduduk Miskin di Kota Bekasi Tahun 2014 – 2021 .....	40
Tabel 5.2	Perkembangan Indeks Kedalaman Kemiskinan danIndek Keparahan Kemiskinan di Kota Bekasi Tahun 2014 – 2021 .....	40
Tabel 5.3	Indeks Pembangunan Manusia di Kota Bekasi Tahun 2018-2020.....	40
Tabel 5.4	Perkembangan Pengeluaran (Rupiah,Kapita/Bulan)di Kota Bekasi Tahun 2014 – 2021 .....	41
Tabel 6.1	Jumlah Sekolah, Guru dan Murid (Negeri dan Swasta) Tingkat Taman Kanak-Kanak, Sekolah Dasar, Sekolah Menengah Pertama, Sekolah Menengah Atas dan Perguruan Tinggi Menurut Kecamatan di Kota Bekasi Tahun 2021 .....	43
Tabel 6.2	Jumlah Sekolah, Guru dan Murid (Negeri dan Swasta) Raudatul Athfal, Madrasah Ibtidaiyah, Madrasah Tsanawiyah dan Madrasah Aliyah Menurut Kecamatan di Kota Bekasi Tahun 2021 .....	44
Tabel 6.3	Persentase Angka Partisipasi Murni dan Angka Partisipasi Kasar di Kota Bekasi Tahun 2021 .....	45
Tabel 6.4	Persentase Angka Melek Huruf di Kota BekasiTahun 2020 dan Tahun 2021 .....	45
Tabel 6.5	Fasilitas Kesehatan di Kota Bekasi Tahun 2020 – 2021 .....	46
Tabel 6.6	Jumlah Tenaga Kesehatan Kota Bekasi Tahun 2021 .....	47
Tabel 6.7.	Penyakit Yang Ada di Kota Bekasi Tahun 2021 .....	53
Tabel 6.8.	Kondisi Jalan di Kota Bekasi Menurut Status, Kondisi dan Jenis Perkerasan Tahun 2021 .....	54
Tabel 6.9.	Jembatan di Kota Bekasi Menurut Dimensi, Konstruksi dan Kondisi Tahun2021 .....	55
Tabel 6.10.	Saluran di Kota Bekasi Menurut Panjang, Lebar, Kedalaman, Konstruksi	



	dan Kondisi Tahun 2021.....	60
Tabel 6.11.	Polder di Kota Bekasi Menurut Lokai, koordinat, Luas Kedalaman dan Kapasitas Tahun 2021 .....	61
Tabel 6.12.	Kondisi Sungai/Kali di Kota Bekasi Menurut Kewenangan, Kondisi Panjang, Lebar dan Kedalaman Tahun 2021 .....	63
Tabel 6.13.	Rumah Susun di Kota Bekasi Menurut Luas lahan, Nama Tower, Kapasitas Kamar dan Kamar Terisi Tahun 2021 .....	74
Tabel 6.14.	Sanitasi di Kota Bekasi Menurut Jumlah Rumah, Jumlah KK, Masih BABS, Memiliki Cubluk, IPLT dan Pengolahan Limbah Tahun 2021 .....	74
Tabel 6.15	Lahan TPU Yang Dikelola Masyarakat Kota Bekasi Tahun 2022 .....	75
Tabel 6.16.	Jumlah Aparat Keamanan dan Ketertiban Kota Bekasi Tahun 2022...	75
Tabel 6.17.	Data Kebakaran di Kota Bekasi Menurut Kasus, Bulan, Korban dan Kerugian Material Tahun 2021 .....	76
Tabel 6.18.	Data Keluarga di Kota Bekasi Menurut Rumah Tangga Miskin, KeluargaPrasejahtera dan Keluarga Sejahtera Tahun 2021 .....	89
Tabel 6.19.	Jumlah Tenaga Sosial di Kota Bekasi Menurut Pekerja Sosial Masyarakat, Taruna Siaga Bencana dan Tenaga Kesejahteraan Sosial Berdasarkan Kecamatan Tahun 2021.....	89
Tabel 6.20	Jumlah Lembaga Kesejahteraan Sosial diKota Bekasi Tahun 2021...	90
Tabel 6.21	Jalur Kesempatan Kerja di Kota Bekasi Menurut Jenis Kelamin Tahun 2021 .....	90
Tabel 6.22	Data Pencari Kerja di Kota Bekasi Tahun 2021 .....	91
Tabel 6.23.	Data Pencari Kerja di Kota Bekasi Menurut Jenjang Pendidikan Tahun 2021 .....	92
Tabel 6.24.	Data Pencari Kerja di Kota Bekasi Menurut Usia Tahun 2021 .....	92
Tabel 6.25.	Data Pencari Kerja di Kota Bekasi Menurut Jenjang Pendidikan dan Jenis Kelamin Tahun 2021 .....	93
Tabel 6.26.	Data Pencari Kerja di Kota Bekasi Menurut Usia dan Jenis Kelamin Tahun 2021 .....	94
Tabel 6.27.	KDRT di Kota Bekasi Tahun 2021 .....	95
Tabel 6.28.	Jumlah Laporan Pengaduan Korban Anak di Kota Bekasi Tahun 2021.....	95
Tabel 6.29.	Data Rumah Pintar di Kota Bekasi Tahun 2021 .....	97
Tabel 6.30.	Data Forum Anak di Kota Bekasi Tahun 2021 .....	97
Tabel 6.31.	Data Puskesmas Berdasarkan Kecamatan di Kota Bekasi Tahun 2021	98
Tabel 6.32.	Target Produksi Pertanian Kota Bekasi Tahun 2021 .....	103



Tabel 6.33.	Perkembangan Produksi Tanaman Pangan (Ton) Kota Bekasi Tahun 2016 – 2021 .....	103
Tabel 6.34.	Produksi Holtikultura (Ton) Kota Bekasi Tahun 2016 – 2021.....	103
Tabel 6.35	LokasiPengambilan ContohUji Kualitas Udara Jalan Raya Tahun2021	104
Tabel 6.36.	Lokasi Pengambilan Uji Kualitas Udara AQMS Tahun 2021.....	105
Tabel 6.37.	Jumlah Timbulan Sampah (Kg) di Kota Bekasi Tahun 2022.....	106
Tabel 6.38.	RTH di Kota Bekasi Menurut Jenis, Nama dan Luas M <sup>2</sup> Tahun 2022 ....	106
Tabel 6.39	RTH di Kota Bekasi Menurut Luas RTH, Luas Kelurahan dan Prosentase Tahun 2022 .....	112
Tabel 6.40.	Jumlah Penduduk Memiliki dan Belum Memiliki Akte Kelahiran di Kota Bekasi Tahun 2021.....	113
Tabel 6.41	Jumlah PendudukMemiliki Akte Kematian Kota Bekasi Tahun 2021.....	113
Tabel 6.42.	Jumlah Penerbitan Akte Perkawinan Kota Bekasi 2021.....	114
Tabel 6.43.	Jumlah Penduduk Wajib KTP dan Kartu Keluarga Di Kota Bekasi Tahun 2021.....	114
Tabel 6.44.	Jumlah Tim Penggerak PKK di Kota Bekasi Tahun 2021.....	115
Tabel 6.45.	Jumlah Pos Yandu PKK di Kota Bekasi Tahun 2021 .....	115
Tabel 6.46.	Fasilitas Kesehatan Keluarga Berencana di Kota Bekasi Tahun 2021..	116
Tabel 6.47.	Peserta Keluarga Berencana di Kota Bekasi Tahun 2021 .....	116
Tabel 6.48.	Jumlah Tenaga Kesehatan Kota Bekasi Tahun 2021 .....	117
Tabel 6.49.	Data Angkutan Umum Lokal di Kota Bekasi Tahun 2021.....	118
Tabel 6.50.	Data Trayek Angkutan Umum Lokal di Kota Bekasi Tahun 2021.....	119
Tabel 6.51.	Data Trayek AKAP (Bekasi – Jakarta) di Kota Bekasi Tahun 2021.....	119
Tabel 6.52	Data Trayek Angkutan Perbatasan AKDP (Kota Bekasi – Kabupaten Bekasi) di Kota Bekasi Tahun 2021 .....	120
Tabel 6.53	Tempat Pengujian Kendaraan (KIR) di Kota Bekasi Tahun 2021.....	121
Tabel 6.54	Jumlah Perlintasan Sebidang Kereta Api di Kota Bekasi Tahun 2021..	121
Tabel 6.55	Status dan Kondisi Perlintasan di Kota Bekasi Tahun 2021.....	121
Tabel 6.56	Data dan Perkembangan Fasilitas Perengkan Jalan di Kota Bekasi Tahun 2017-2021 .....	122
Tabel 6.57	Kondisi Fasilitas Perengkan Jalan di Kota Bekasi Tahun 2021 .....	123
Tabel 6.58	Fasilitas Perengkan Jalan di Kota Bekasi Tahun 2021 .....	124
Tabel 6.59	Daftar Alamat Email OPD di LingkunganPemerintahan Kota Bekasi ..	124
Tabel 6.60	Hasil Monitoring dan Evaluasi Sistem Informasi/Aplikasi Pemerintah dan Layanan Publik OPD Kota Bekasi Tahun 2019 .....	135
Tabel 6.61	Data 318 Titik Wifi <a href="mailto:Bekasikotapatriot@Wifi.ID">Bekasikotapatriot@Wifi.ID</a> Tahun 2021.....	143
Tabel 6.62	Jumlah Layanan Pengaduan di Kota Bekasi Tahun 2021.....	160

Tabel 6.63	Data Koperasi di Kota Bekasi Tahun 2021 .....	160
Tabel 6.64	Data Pelaku Usaha Ultra Mikro di Kota Bekasi Tahun 2021.....	161
Tabel 6.65	Data UMKM Skala Mikro di Kota Bekasi Tahun 2021.....	163
Tabel 6.66	Rincian Data Perizinan Proyek Dinas PMPTSP Kota Bekasi, Triwulan I 2022 .....	164
Tabel 6.67	Rincian Data Perizinan Proyek Dinas PMPTSP Kota Bekasi, Triwulan I 2022 .....	164
Tabel 6.68.	Jumlah Klub Olah Raga Di Kota Bekasi Tahun 2021.....	165
Tabel 6.69	Data Sarana dan Prasarana Olah Raga Di Kota Bekasi Tahun 2021..	166
Tabel 6.70	Data Komunitas Kepemudaan di Kota Bekasi Tahun 2021.....	167
Tabel 6.71	Nama Pemuda – Pemudi Prestasi di Kota Bekasi Tahun 2021.....	172
Tabel 6.72	Data Binaan PPLD di Kota Bekasi Menurut Cabor, Calon Atlit Laki-laki dan Perempuan Tahun 2021.....	173
Tabel 6.73	Data Pemuda-Pemudi Prestasi Cabang Olah Raga di Kota Bekasi Tahun 2021.....	174
Tabel 6.74	Data Sanggar Seni di Kota Bekasi Tahun 2021.....	180
Tabel 6.75	Data Permainan Tradisional di Kota Bekasi Tahun 2021 .....	189
Tabel 6.76	Data Bangunan Cagar Budaya Milik Pemda di Kota Bekasi Tahun 2021	190
Tabel 6.77	Data Penetapan Cagar Budaya Milik Pemda di Kota Bekasi Tahun 2021	191
Tabel 6.78	Tenaga Pengelolaan Kearsipan Pada Perangkat Daerah Kota Bekasi Tahun 2021.....	192
Tabel 6.79	Jumlah Arsip Vital dan Arsip Statis Kota Bekasi Tahun 2021.....	193
Tabel 6.80	Lokasi Wisata di Kota Bekasi Taun 2021.....	194
Tabel 6.81	Lokasi Wisata di Kota Bekasi Taun 2021 (Lanjutan).....	195
Tabel 6.82	Data Kuliner di Kota Bekasi Tahun 2021.....	198
Tabel 6.83	Data Hotel, Penginapan dan Homestay di Kaota Bekasi Tahun 2021..	199
Tabel 6.84	Pendapatan Asli Daerah Pariwisata Kota Bekasi Tahun 2021.....	199
Tabel 6.85	Pelanggan Listrik di Kota Bekasi Menurut Jenis Pelanggan, Listrik Terjual dan Pendapatan Tahun 2021 .....	200
Tabel 6.86	Jumlah Pelanggan Perumda Tirta Patriot Dan PDAM Bhagasasi Tahun 2020 .....	200
Tabel 6.87	Target dan Realisasi Peternakan di Kota Bekasi Tahun 2021.....	199
Tabel 6.88	Perkembangan Produksi Peternakan (Ton) di Kota Bekasi Tahun 2018 – 2021 .....	201
Tabel 6.89	Perkembangan Nilai Produksi Peternakan (Rp) di Kota Bekasi Tahun 2018 – 2021 .....	201
Tabel 6.90	Perkembangan Peternakan (Kg) di Kota Bekasi Menurut Kecamatan	



	dan Jenis Ternak Tahun 2018 – 2021 .....	202
Tabel 6.91	Perkembangan Unggas (Kg) di Kota Bekasi Menurut Kecamatan dan Jenis Ternak Tahun 2020 – 2021 .....	202
Tabel 6.92	Target dan Realisasi Produksi Perikanan Darat di Kota Bekasi Tahun 2019 – 2021 .....	203
Tabel 6.93.	Perkembangan Produksi Perikanan Darat di Kota Bekasi Tahun 2019 – 2021 .....	203
Tabel 6.94	Kelompok Budidaya Perikanan di Kota Bekasi Menurut Jenis Budidaya Tahun 2021 .....	203
Tabel 6.95.	Data Pegawai Negeri Sipil di Lingkungan Pemerintah Kota Bekasi Menurut Tingkat Pendidikan Tahun 2021 .....	205
Tabel 6.96	Data Pegawai Negeri Sipil di Lingkungan Pemerintah Kota Bekasi Menurut Golongan Tahun 2021 .....	208
Tabel 6.97	Data Pegawai Negeri Sipil di Lingkungan Pemerintah Kota Bekasi Menurut Jabatan Struktural, dan Fungsional Tahun 2021.....	210
Tabel 7.1.	Data Pengeluaran Perkapita Menurut Kabupaten/KotaProvinsi Jawa Barat Tahun 2021.....	215
Tabel 7.2.	Indek Tingkat Pendidikan Provinsi Jawa Barat Tahun 2019 – 2021..	216
Tabel 7.3.	Jumlah Penduduk Menurut Sektor Pertanian, Manufaktur dan Jasa Provinsi Jawa Barat Tahun 2019 – 2021 .....	217
Tabel 8.1	Produk Domestik Regional Bruto Atas Dasar Harga Berlaku Kota Bekasi Tahun 2017 – 2021.....	219
Tabel 8.2.	Produk Domestik Regional Bruto Atas Dasar Harga Konstan Kota Bekasi Tahun 2017 – 2021.....	220
Tabel 8.3.	Laju Pertumbuhan Produk Domestik Regional Bruto Atas Dasar Harga Berlaku Kota Bekasi Tahun 2017 – 2021.....	221
Tabel 8.4.	Laju Pertumbuhan Produk Domestik Regional Bruto Atas Dasar Harga Konstan Kota Bekasi Tahun 2017 – 2021 .....	221
Tabel 8.5.	Jenis Pendapatan Daerah Kota Bekasi Menurut Target dan RealisasiTahun 2021.....	222
Tabel 8.6.	Jenis Retribusi Daerah Kota Bekasi Menurut Target dan Realisasi Tahun 2021.....	223
Tabel 8.7.	Jenis Pendapatan Daerah Lainnya Yang Sah Kota Bekasi Menurut Target dan Realisasi Tahun 2021.....	223
Tabel 8.8.	Jenis Pendapatan Hasil Pengolahan Kekayaan Daerah Yang Dipisahkan Berdasarkan Jenis di Kota Bekasi Tahun 2021.....	224
Tabel 8.9	Pendapatan Transfer Berdasarkan Jenisnya di Kota Bekasi	



	Tahun 2021.....	224
Tabel 8.10.	Data Belanja Pemerintah Kota Bekasi Menurut Jenis Belanja Tahun 2021.....	224
Tabel 8.11.	Laju Pertumbuhan Distribusi Pengeluaran Produk Domestik Regional Bruto Atas Dasar Harga Berlaku Kota Bekasi Tahun 2017 – 2021 .....	226
Tabel 8.12.	Laju Pertumbuhan Distribusi Pengeluaran Produk Domestik Regional Bruto Atas Dasar Harga Konstan Kota Bekasi Tahun 2017 – 2021.....	226
Tabel 9.1.	Jumlah Kejadian Bencana di Kota Bekasi 2021.....	228
Tabel 9.2.	Data Sistem Peringatan Dini Kota Bekasi Tahun 2021.....	228
Tabel 9.3	Data Kawasan Rawan Bencana Di Kota Bekasi Tahun 2021.....	229
Tabel 9.4	Jumlah Kerusakan Rumah/Tempat Tinggal Akibat Bencana Di Kota Bekasi Tahun 2021.....	230
Tabel 9.5	Jumlah Kerusakan Sarana Akibat Bencana di Kota Bekasi Tahun 2021.....	230
Tabel 9.6	Data Jumlah Penderita Penyakit Demam Berdarah Di Kota Bekasi Tahun 2021.....	231
Tabel 9.7	Kasus Covid 19 Di Kota Bekasi Per 28 Agustus 2021 .....	231
Tabel 9.8	Kasus Meninggal dan Sembuh Covid di Kota Bekasi Tahun 2021..	232
Tabel 9.9	Pencapaian Vaksinasi Covid 19 di Kota Bekasi Per 28 Agustus 2022	232
Tabel 10.1	Jumlah Partai dan Anggota Dewan DPRD Kota Bekasi Tahun 2021	234
Tabel 10.2	Nama Anggota Dewan dan Asal Partai di Kota Bekasi Tahun 2021	234
Tabel 10.3	Nama Anggota Dewan Dari Daerah Pemilihan di Kota Bekasi Tahun 2021 .....	236
Tabel 10. 4	Susunan Komisi DPRD di Kota Bekasi Periode Tahun 2019 – 2024	237
Tabel 10. 5	Daftar Anggota DPRD Berdasarkan Fraksi Di Kota Bekasi Periode Tahun 2019 – 2024 .....	238
Tabel 10. 6	Tugas Pokok Dan Fungsi AKD di Kota Bekasi Periode Tahun 2019 – 2024.....	239





# BAB I SEJARAH KOTA BEKASI







Kantor Wali Kota Bekasi

## BAB 1. SEJARAH KOTA BEKASI

### 1.1 Terbentuknya Kota Bekasi

Tabel 1.1  
Terbentuknya Kota Bekasi

Terbentuknya Kota Bekasi	<p>Dayeuh Sundasembawa atau Jayagiri, itulah sebutan Bekasi tempo dulu sebagai Ibukota Kerajaan Tarumanagara. Luas Kerajaan ini mencakup wilayah Bekasi, Sunda Kelapa, <u>Depok</u>, <u>Cibinong</u>, <u>Bogor</u> hingga ke wilayah Sungai Cimanuk di <u>Indramayu</u>.</p> <p>Menurut para ahli sejarah dan fisiologi, letak Dayeuh Sundasembawa atau Jayagiri sebagai Ibukota Tarumanagara adalah di wilayah Bekasi sekarang. Dayeuh Sundasembawa inilah daerah asal Maharaja Tarusbawa (669-723 M) pendiri <u>Kerajaan Sunda</u> dan seterusnya menurunkan Raja-Raja Sunda sampai generasi ke-40 yaitu Ratu Ragumulya (1567-1579 M).</p> <p>Sejak abad ke-5 Masehi pada masa <u>Kerajaan Tarumanagara</u>, abad ke-8 <u>Kerajaan Galuh</u>, dan <u>Kerajaan Pajajaran</u> pada abad ke-14, Bekasi menjadi wilayah kekuasaan karena merupakan salah satu daerah strategis, yakni sebagai penghubung</p>
--------------------------	------------------------------------------------------------------------------------------------------------------------------------------------------------------------------------------------------------------------------------------------------------------------------------------------------------------------------------------------------------------------------------------------------------------------------------------------------------------------------------------------------------------------------------------------------------------------------------------------------------------------------------------------------------------------------------------------------------------------------------------------------------------------------------------------------------------------------------------------------------------------------------------------------------

	dengan <u>Pelabuhan Sunda Kelapa</u> (Jakarta).
--	-------------------------------------------------

### 1.1.1 Sejarah Sebelum Tahun 1949

**Tabel 1.2**  
**Sejarah Terbentuknya Kota Bekasi Sebelum Tahun 1949**

Sejarah Sebelum Tahun 1949	<p>Dizaman Hindia Belanda, Bekasi masih merupakan Kewedanaan (District), termasuk Regenschap (Kabupaten) Meester Cornelis. Saat itu kehidupan masyarakatnya masih dikuasai oleh para tuan tanah keturunan Tionghoa.</p> <p>Kondisi ini terus berlanjut sampai pendudukan militer Jepang. Pendudukan militer Jepang turut mengubah kondisi masyarakat saat itu. Jepang melaksanakan Japanisasi di semua sektor kehidupan. Nama Batavia diganti dengan nama Jakarta. Regenschap Meester Cornelis menjadi KEN Jatinegara yang wilayahnya meliputi Gun Cikarang, Gun Kebayoran dan Gun Matraman.</p> <p>Setelah proklamasi kemerdekaan Republik Indonesia tanggal 17 Agustus 1945, struktur pemerintahan kembali berubah, nama Ken menjadi Kabupaten, Gun menjadi Kewedanaan, Son menjadi Kecamatan dan Kun menjadi Desa atau Kelurahan. Saat itu Ibukota Kabupaten Jatinegara selalu berubah-ubah, mula-mula di Tambun, lalu ke Cikarang, kemudian ke Bojong Kedung Gede</p> <p>Kewedanaan Bekasi masuk ke dalam wilayah Batavia en Omelanden. Batas Bulak Kapal ke Timur termasuk wilayah negara Pasundan dibawah Kabupaten Karawang, sedangkan sebelah Barat Bulak Kapal termasuk wilayah negara Federal sesuai Staatsblad van Nederlandsch Indie 1948 No.178 Negara Pasundan</p>
----------------------------	----------------------------------------------------------------------------------------------------------------------------------------------------------------------------------------------------------------------------------------------------------------------------------------------------------------------------------------------------------------------------------------------------------------------------------------------------------------------------------------------------------------------------------------------------------------------------------------------------------------------------------------------------------------------------------------------------------------------------------------------------------------------------------------------------------------------------------------------------------------------------------------------------------------------------------------------------------------------------------------------------------------------------------------------------------------------------------------------------------------------------------------------------------------------------------------------------------------------------------------------------------------------------------



### 1.1.2 Sejarah Tahun 1949 Sampai Terbentuknya Kota Bekasi





**Tabel 1.3**  
**Sejarah Tahun 1949 Sampai Terbentuknya Kota Bekasi**

<p>Sejarah Tahun 1949 Sampai Terbentuknya Kota Bekasi</p>	<p>Sejarah setelah tahun 1949, ditandai dengan aksi unjuk rasa sekitar 40.000 rakyat Bekasi pada tanggal 17 Februari 1950 di Alun-Alun Bekasi. Hadir pada acara tersebut Bapak Mu'min sebagai Residen Militer Daerah V.</p> <p>Dan berdasarkan Undang-Undang Nomor 14 Tahun 1950 terbentuklah Kabupaten Bekasi, dengan wilayah terdiri dari 4 kewedanaan, 13 kecamatan (termasuk Kecamatan Cibarusah) dan 95 desa. Angka-angka tersebut secara simbolis diungkapkan dalam lambang Kabupaten Bekasi dengan motto "<i>SWATANTRA WIBAWA MUKTI</i>".</p> <p>Pasalnya perkembangan Kecamatan Bekasi menuntut dimekarkannya Kecamatan Bekasi menjadi Kota Administratif Bekasi yang terdiri atas 4 kecamatan berdasarkan Peraturan Pemerintah Nomor 48 Tahun 1981, yaitu Kecamatan Bekasi Timur, Kecamatan Bekasi Selatan, Kecamatan Bekasi Barat dan Kecamatan Bekasi Utara, yang seluruhnya menjadi 18 kelurahan dan 8 desa.</p> <p>Peresmian Kota Administratif Bekasi dilakukan oleh Menteri Dalam Negeri pada tanggal 20 April 1982, dengan walikota pertama dijabat oleh Bapak H. Soedjono (1982-1988). Tahun 1988 Walikota Bekasi dijabat oleh Bapak Drs. Andi Sukardi hingga tahun 1991 (1988-1991, kemudian diganti oleh Bapak Drs. H. Khailani AR hingga tahun (1991-1997)</p> <p>Pada Perkembangannya Kota Administratif Bekasi terus bergerak dengan cepat. Hal ini ditandai dengan pertumbuhan penduduk yang cukup tinggi dan roda perekonomian yang semakin bergairah. Sehingga status Kota Administratif, Bekasi pun kembali di tingkatkan menjadi Kotamadya (sekarang "Kota") melalui Undang-Undang Nomor 9 Tahun 1996.</p>
-----------------------------------------------------------	---------------------------------------------------------------------------------------------------------------------------------------------------------------------------------------------------------------------------------------------------------------------------------------------------------------------------------------------------------------------------------------------------------------------------------------------------------------------------------------------------------------------------------------------------------------------------------------------------------------------------------------------------------------------------------------------------------------------------------------------------------------------------------------------------------------------------------------------------------------------------------------------------------------------------------------------------------------------------------------------------------------------------------------------------------------------------------------------------------------------------------------------------------------------------------------------------------------------------------------------------------------------------------------------------------------------------------------------------------------------------------------------------------------------------------------------------------------------------------------------------------------------------------------------------------------------------------------------------------------------------------------



1.1 Walikota dan Wakil Walikota Bekasi (Tahun 1997 s.d. Tahun 2021)

Tabel I.4  
Nama Walikota dan Wakil Walikota Bekasi Tahun 1997 – 2021

No.	Wali Kota Administratif	Awal Jabatan	Akhir Jabatan	Pr d.	Wakil Wali Kota	Ket
1	 H. Soedjono	1982	1988	1		
2	 Drs. Andi Sukardi	1988	1991	2		
3	 Drs. H. Khailani AR	1991	1997	3		
	 Drs. H. Khailani AR	10 Maret 1997	23 Februari 1998		-	
No.	Wali Kota	Awal Jabatan	Akhir Jabatan	Pr d.	Wakil Wali Kota	Ket

1		Nonon Sontani	23 Februari 1998	10 Maret 2003	4		
2		Akhmad Zurfaih	10 Maret 2003	10 Maret 2008	5	Mochtar Mohama d	
3		Mochtar Mohamad	10 Maret 2008	3 Mei 2012	6	Rahmat Effendi	
4		Rahmat Effendi	3 Mei 2012	10 Maret 2013	7		
			10 Maret 2013	10 Maret 2018		Ahmad Syaikhu	
5		Ruddy Gandakusumah (Penjabat Wali Kota)	13 Maret 2018	31 Agustus 2018	8		
6		Toto Mohamad Toha Penjabat Wali Kota	31 Agustus 2018	20 September 2018	9		

7		Rahmat Effendi	20 September 2018	<i>Petahana</i>	10	Tri Adhianto Tjahyono	
8		Tri Adhianto Tjahyono  Plt.Wali Kota	8 Januari 2022		11		





## BAB II PEMERINTAHAN



## BAB 2. PEMERINTAHAN

### 2.1 Visi dan Misi

Tabel 2.1 Visi dan Misi Kota Bekasi



Tabel 2.2. Visi Misi Tujuan dan Sasaran Pembangunan Kota Bekasi Tahun 2018 - 2023

VISI-MISI	TUJUAN-SASARAN
<b>VISI : KOTA BEKASI CERDAS, KREATIF, MAJU SEJAHTERA DAN IHSAN</b>	
<b>MISI 1 : Meningkatkan Kapasitas Tata Kelola Pemerintahan Yang Baik</b>	
<b>1.1.</b>	<b>Mewujudkan tata kelola pemerintahan yang profesional dan akuntabel</b>
1.1.1	Meningkatnya akuntabilitas dan profesionalisme pengelolaan dan layanan pemerintah
<b>MISI 2 : Membangun, meningkatkan dan mengembangkan prasarana dan sarana kota yang maju dan memadai</b>	
<b>2.1</b>	<b>Meningkatkan ketersediaan prasarana, sarana dan utilitas umum kota yang merata dan memenuhi standar pelayanan prima yang ramah, kreatif dan aksesibel</b>
2.1.1	Terwujudnya Kota Bekasi yang sehat, aman, ramah dan aksesibel didukung dengan prasarana, sarana, dan utilitas yang merata dan memenuhi standar
<b>MISI 3 : Meningkatkan perekonomian berbasis potensi jasa kreatif dan perdagangan yang berdaya saing</b>	
<b>3.1.</b>	<b>Memperkuat struktur perekonomian kota dengan fokus pengembangan ekonomi kreatif.</b>
3.1.1	Meningkatnya Iklim Usaha dan Investasi
3.1.2	Menurunnya angka kemiskinan dan tingkat pengangguran terbuka
3.1.3	Meningkatnya nilai PDRB sektor ekonomi kreatif
3.1.4	Menguatnya daya saing sektor perdagangan dan jasa
3.1.5	Meningkatnya Daya Beli Masyarakat
<b>MISI 4 : Meningkatkan dan mengembangkan kualitas kehidupan masyarakat yang berpengetahuan, sehat, berakhlak mulia, kreatif dan inovatif.</b>	
<b>4.1</b>	<b>Mewujudkan Kehidupan Masyarakat Yang Berkualitas dan Berakhlak Mulia</b>
4.1.1	Terwujudnya masyarakat yang berpengetahuan tinggi, kreatif dan inovatif
4.1.2	Terwujudnya masyarakat Kota bekasi yang sehat
<b>MISI 5 : Membangun, meningkatkan dan mengembangkan kehidupan kota yang aman dan cerdas, serta lingkungan hidup yang nyaman.</b>	
<b>5.1</b>	<b>Mewujudkan Kota Bekasi yang tertib dan aman</b>
5.1.1	Terwujudnya ketertiban dan ketentraman masyarakat yang didukung oleh kohesi sosial yang kuat
5.1.2	Terwujudnya upaya dan kesiapsiagaan dalam mengurangi risiko bencana
<b>5.2.</b>	<b>Mewujudkan Kota Bekasi yang nyaman</b>
5.2.1	Terwujudnya Daya Dukung Lingkungan Kota yang Berkelanjutan



## 2.2 Lambang Kota Bekasi



Tabel 2.3. Lambang dan Makna Lambang Kota Bekasi

No	Lambang	Makna Lambang
1	<b>Bambu Runcing</b>	Bambu runcing berujung lima yang berdiri tegak memiliki dua makna. Pertama, melambangkan hubungan vertikal manusia dengan Tuhannya, mencerminkan masyarakat Bekasi yang religius. Kedua, melambangkan semangat patriotisme rakyat Bekasi dalam merebut dan mempertahankan kemerdekaan nagara yang tidak kenal menyerah sehingga Bekasi menyandang predikat sebagai Kota Patriot.
2	<b>Perisai</b>	Perisai segi lima melambangkan ketahanan fisik dan mental masyarakat Bekasi dalam menghadapi segala macam ancaman, gangguan, halangan, dan tantangan yang datang dari manapun juga terhadap kelangsungan Negara Republik Indonesia yang berdasarkan Pancasila.
3	<b>Padi dan buah-buahan</b>	Padi dan buah-buahan melambangkan jumlah kecamatan dan kelurahan-desa pada saat pembentukan Kota Bekasi. Buah-buahan berjumlah tujuh besar dan satu kecil melambangkan tujuh kecamatan (Pondok Gede, Jati Asih, Bantar Gebang, Bekasi Timur, Bekasi Selatan, Bekasi Barat dan Bekasi Utara) serta satu kecamatan pembantu (Jati Sampurna). Padi berjumlah lima puluh butir melambangkan 50 kelurahan-desa.
4	<b>Warna</b>	Biru langit, keluasan wawasan, kejernihan pikiran, zona industri. Putih, kesucian perjuangan. Hijau muda, harapan masa depan, daerah pertanian dan hortikultura. Hitam, ketegaran patriot sejati.
5	<b>Tanggal hari jadi</b>	<b>Tanggal hari jadi</b> Tali simpul berjumlah sepuluh, mengikat padi dan buah-buahan, melambangkan tanggal hari jadi. Tiga buah anak tangga penyangga bambu runcing melambangkan bulan Hari jadi Kota Bekasi.
6	<b>Gelombang air</b>	Dua baris gelombang riak air melambangkan dinamika masyarakat dan pemerintah daerah yang tidak pernah berhenti membangun daerah dan bangsanya

## 2.3 Dewan Perwakilan Rakyat Daerah

**Tabel 2.4. Anggota DPRD Kota Bekasi Menurut Nama, Partai dan Dapil Hasil Pileg Tahun 2019**

No	Nama	Partai
<b>Daerah Pemilihan 1 (Bekasi Timur – Bekasi Selatan)</b>		<b>Bekasi Timur – Bekasi Selatan</b>
1	Bambang Purwanto	PKS
2	Adhika Dirgantara	PKS
3	Yogi Kurniawan	Golkar
4	Daryanto	Golkar
5	Nicodemus Godjang	PDIP
6	Nuryadi Darmawan	PDIP
7	Mustofa	Gerindra
8	Evi Mafriningsianti	PAN
9	Abdul Rojak	Demokrat
<b>Daerah Pemilihan 2</b>		<b>Bekasi Utara</b>
1	Heri Purnomo	PKS
2	Syaifudin	PKS
3	Arif Rahman Hakim	PDIP
4	Wasimin	PDIP
5	Tahapan Bambang Sutopo	Gerindra
6	Rasnius Pasaribu	Golkar
7	Achmad Ustuchri	PKS
<b>Daerah Pemilihan 3</b>		<b>Bantar Gebang – Mustika Jaya</b>
1	Eka Widyani Latif	PKS
2	Alimudin	PKS
3	Uri Huryati	Golkar
4	Komarudin	Golkar
5	Oloan Nababan	PDIP
6	Tumai	PDIP
7	Ibnu Hadjar Tanjung	Gerindra
8	Solihin	PPP
9	Haeri Parani	Demokrat
10	Agus Rohadi	PAN
<b>Daerah Pemilihan 4</b>		<b>Jati Asih – Jati Sampurna</b>
1	Anim Imamudin	PDIP
2	Agus	PDIP
3	Daradjat Kardono	PKS
4	Latu Har Hary	PKS
5	Edi	Golkar
6	Supandi	Gerindra
7	Aminah	PAN
<b>Daerah Pemilihan 5</b>		<b>Pondok Gede – Pondok Melati</b>
1	Choiroman J. Putro	PKS
2	Saifuddaulah	PKS
3	Heri Purnomo	PDIP
4	dr. Janet Aprilia Stanzah	PDIP
5	Faisal	Golkar
6	Puspa Yanu	Gerindra
7	Sodikin	Demokrat
8	Safril	PAN
<b>Daerah Pemilihan 6</b>		<b>Bekasi Barat – Medan Satria</b>
1	Lilis Nurlia	PKS
2	Sardi Efendi	PKS
3	Ahmad Faisyal Hermawan	PDIP
4	Rudy Heryansyah	PDIP

No	Nama	Partai
5	Marta	Golkar
6	Murfati Lisdianto	Gerindra
7	Bambang Suptiyadi	PPP
8	Abdul Muin Hafied	PAN
9	Arwis Sembiring Meliala	Demokrat

Sumber : Komisi Pemilihan Umum Kota Bekasi

## 2.4 Administrasi Pemerintahan

Tabel 2.5. Wilayah Administrasi Kota Bekasi

No	Komponen	Keterangan
1	Luas Wilayah	21.311,74 Ha atau 213,1174 Km <sup>2</sup>
2	Letak Astronomi	106° 48' 28" - 107° 27' 29" Bujur Timur - 6° 10' 6" - 6° 30' 6" Lintang Selatan
3	Kemiringan Lahan	0 – 2%
4	Ketinggian	11 - 81 m dpl
5	Jumlah Kecamatan	12
6	Jumlah Kelurahan	56
7	Berbatasan dengan	
	<ul style="list-style-type: none"> <li>◆ Sebelah Utara</li> <li>◆ Sebelah Selatan</li> <li>◆ Sebelah Barat</li> <li>◆ Sebelah Timur</li> </ul>	Kabupaten Bekasi. Kabupaten Bogor dan Kota Depok. Provinsi DKI Jakarta Kabupaten Bekasi
8	Nama Kecamatan	Medan Satria, Bekasi Utara, Bekasi Barat, Bekasi Selatan, Bekasi Timur, Rawa Lumbu, Pondok Gede, Jatiasih, Pondok Melati, Mustika Jaya, Bantar Gebang, dan Jatisampurna
9	Peraturan Batas Daerah:	
	a.	Peraturan Menteri Dalam Negeri Nomor 36 Tahun 2016 tentang Batas Daerah Kota Administrasi Jakarta Utara Provinsi Daerah Khusus Ibu Kota Jakarta dengan Kabupaten Bekasi Provinsi Jawa Barat, Kota Administrasi Jakarta Timur Provinsi Daerah Khusus Ibu Kota Jakarta dengan Kabupaten Bekasi Provinsi Jawa Barat dan Kota Administrasi Jakarta Timur Provinsi Daerah Khusus Ibu Kota Jakarta dengan Kota Bekasi Provinsi Jawa Barat
	b.	Peraturan Menteri Dalam Negeri Nomor 46 Tahun 2015 tentang Batas Daerah Kabupaten Bogor dengan Kota Bekasi Provinsi Jawa Barat
	c.	Peraturan Menteri Dalam Negeri Nomor 49 Tahun 2015 tentang Batas Daerah Kabupaten Bekasi dengan Kota Bekasi Provinsi Jawa Barat
	d.	Peraturan Menteri Dalam Negeri Nomor 77 Tahun 2017 tentang Batas Daerah Kota Bekasi dengan Kota Depok Provinsi Jawa Barat

**Tabel 2.6. Luas Wilayah Kota Bekasi Menurut Kecamatan, Kelurahan serta Jumlah RW dan RT Tahun 2019**

No	Kecamatan dan Kelurahan	Luas Wilayah		Jumlah RW	Jumlah RT
		Ha	(%)		
<b>I</b>	<b>Pondok Gede</b>	<b>1,743.25</b>	<b>8.18</b>	<b>78</b>	<b>575</b>
1	Kelurahan Jatimakmur	432.02		25	157
2	Kelurahan Jatiwaringin	290.40		15	115
3	Kelurahan Jatibeningbaru	340.69		11	76
4	Kelurahan Jaticempaka	362.08		13	113
5	Kelurahan Jatibening	318.06		14	114
<b>II</b>	<b>Jatisampurna</b>	<b>2,019.32</b>	<b>9.48</b>	<b>68</b>	<b>343</b>
1	Kelurahan Jatikarya	515.26		14	61
2	Kelurahan Jatisampurna	419.36		19	113
3	Kelurahan Jatirangga	454.46		16	47
4	Kelurahan Jatiraden	307.74		11	50
5	Kelurahan Jatiranggon	322.50		8	72
<b>III</b>	<b>Pondok Melati</b>	<b>1,101.57</b>	<b>5.17</b>	<b>57</b>	<b>388</b>
1	Kelurahan Jatimurni	283.17		8	59
2	Kelurahan Jatimelati	276.17		15	91
3	Kelurahan Jatiwarna	182.20		11	67
4	Kelurahan Jatirahayu	360.03		23	171
<b>IV</b>	<b>Jatiasih</b>	<b>2,426.19</b>	<b>11.38</b>	<b>100</b>	<b>667</b>
1	Kelurahan Jatiasih	362.90		17	85
2	Kelurahan Jatisari	545.61		20	156
3	Kelurahan Jatimekar	453.25		17	105
4	Kelurahan Jatirasa	297.27		15	125
5	Kelurahan Jatikramat	354.25		19	123
6	Kelurahan Jatiluhur	412.91		12	73
<b>V</b>	<b>Bantargebang</b>	<b>1,924.34</b>	<b>9.03</b>	<b>37</b>	<b>182</b>
1	Kelurahan Bantargebang	438.83		10	31
2	Kelurahan Ciketingudik	435.92		9	46
3	Kelurahan Sumurbatu	503.16		11	73
4	Kelurahan Cikiwul	546.43		7	32
<b>VI</b>	<b>Mustika Jaya</b>	<b>2,475.67</b>	<b>11.62</b>	<b>92</b>	<b>630</b>
1	Kelurahan Mustikajaya	680.18		33	208
2	Kelurahan Cimuning	548.22		26	180
3	Kelurahan Mustikasari	484.26		10	75
4	Kelurahan Padurenan	763.01		23	167

<b>VII</b>	<b>Bekasi Timur</b>	<b>1,463.53</b>	<b>6.87</b>	<b>83</b>	<b>708</b>
1	Kelurahan Margahayu	465.72		26	166
2	Kelurahan Arenjaya	285.71		22	180
3	Kelurahan Durenjaya	363.88		19	200
4	Kelurahan Bekasi Jaya	348.22		16	162
<b>VIII</b>	<b>Rawalumbu</b>	<b>1,685.31</b>	<b>7.91</b>	<b>97</b>	<b>642</b>
1	Kelurahan Bojongrawalumbu	638.56		41	295
2	Kelurahan Pengasinan	349.34		30	187
3	Kelurahan Sepanjangjaya	302.14		13	81
4	Kelurahan Bojongmenteng	395.27		13	79
<b>IX</b>	<b>Bekasi Selatan</b>	<b>1,580.65</b>	<b>7.42</b>	<b>94</b>	<b>624</b>
1	Kelurahan Jakasetia	385.70		20	118
2	Kelurahan Pekayonjaya	434.06		26	169
3	Kelurahan Margajaya	167.07		6	31
4	Kelurahan Kayuringinjaya	285.99		26	194
5	Kelurahan Jakamulya	307.83		16	112

<b>X</b>	<b>Bekasi Barat</b>	<b>1,489.95</b>	<b>6.99</b>	<b>91</b>	<b>742</b>
1	Kelurahan Jakasampurna	500.63		23	192
2	Kelurahan Bintarajaya	268.66		14	119
3	Kelurahan Kranji	179.60		16	99
4	Kelurahan Bintara	339.82		16	153
5	Kelurahan Kotabaru	201.24		22	179
<b>XI</b>	<b>Medan Satria</b>	<b>1,321.45</b>	<b>6.20</b>	<b>72</b>	<b>487</b>
1	Kelurahan Harapanmulya	205.63		16	84
2	Kelurahan Kalibaru	140.95		12	69
3	Kelurahan Medansatria	385.37		11	63
4	Kelurahan Pejuang	589.50		33	271
<b>XII</b>	<b>Bekasi Utara</b>	<b>2,080.52</b>	<b>9.76</b>	<b>144</b>	<b>1.098</b>
1	Kelurahan Harapanbaru	253.51		18	114
2	Kelurahan Harapanjaya	489.31		30	267
3	Kelurahan Teluk Pucung	353.95		37	264
4	Kelurahan Perwira	229.03		18	112
5	Kelurahan Margamulya	288.73		11	63
6	Kelurahan Kaliabang Tengah	465.99		30	278
	<b>Kota Bekasi</b>	<b>21,311.74</b>	<b>100,00</b>	<b>1.013</b>	<b>7.086</b>

Sumber : Bagian Tata Pemerintahan Kota Bekasi

## 2.5 Organisasi Perangkat Daerah

Tabel 2.7. Susunan Perangkat Daerah di Kota Bekasi

No	Perangkat Daerah	Keterangan
1	Sekretariat Daerah	Tipe A
2	Sekretariat Dewan Perwakilan Rakyat Daerah	Tipe A
3	Inspektorat Daerah	Tipe A
4	Dinas tipe A	16 Dinas
5	Dinas tipe B	6 Dinas
6	Dinas tipe C	1 Dinas
7	Badan tipe A	3 Badan
8	Kecamatan tipe A	12 Kecamatan

Sumber : Badan Kepegawaian dan Pengembangan Sumber Daya Manusia Kota Bekasi

## 2.6 Aparat Sipil Negara

Tabel 2.8. Jumlah Pegawai Negeri Sipil Berdasarkan Golongan dan Unit Organisasi di Kota Bekasi Tahun 2021

No	Perangkat Daerah	Golongan I	Golongan II	Golongan III	Golongan IV	Jumlah
1	Badan Kepegawaian dan Pengembangan Sumber Daya Manusia	0	7	47	10	64
2	Badan Pengelolaan Keuangan Dan Aset Daerah	0	10	79	10	99
3	Badan Perencanaan Pembangunan dan Penelitian Pengembangan Daerah	0	2	62	14	78
4	Badan Kesatuan Bangsa Dan Politik	0	8	23	10	41
5	Badan Pendapatan Daerah	1	39	138	14	192
6	Dinas Kepemudaan Dan Olahraga	4	18	19	9	50
7	Dinas Kesehatan	3	89	648	228	966
8	Dinas Komunikasi, Informatika, Statistik Dan Persandian	0	6	29	14	49
9	Dinas Koperasi, Usaha Kecil Dan Menengah	0	7	15	10	32
10	Dinas Lingkungan Hidup	90	178	84	17	359

No	Perangkat Daerah	Golongan I	Golongan II	Golongan III	Golongan IV	Jumlah
11	Dinas Pariwisata Dan Kebudayaan	0	11	14	10	35
12	Dinas Pemadam Kebakaran	1	32	50	9	92
13	Dinas Pemberdayaan Perempuan Dan Perlindungan Anak	0	6	19	7	32
14	Dinas Penanaman Modal Dan Pelayanan Terpadu Satu Pintu	0	6	54	106	70
15	Dinas Pendidikan	24	219	2481	1937	4661
16	Dinas Pengendalian Penduduk Dan Keluarga Berencana	0	6	27	16	49
17	Dinas Perdagangan Dan Perindustrian	13	66	53	11	143
18	Dinas Perhubungan	5	53	73	9	150
19	Dinas Perumahan, Kawasan Permukiman Dan Pertanahan	4	22	60	7	93
20	Dinas Sosial	1	8	20	10	41
21	Dinas Tenaga Kerja	0	5	31	21	57
22	Dinas Arsip dan Perpustakaan Daerah	0	6	42	11	59
23	Dinas Bina Marga dan Sumber Daya Air	2	37	106	11	156
24	Dinas Kependudukan Dan Pencatatan Sipil Kota Bekasi	1	25	35	11	72
25	Dinas Ketahanan Pangan, Pertanian dan Perikanan Kota Bekasi	1	15	30	15	61
26	Dinas Tata Ruang	0	23	63	5	91
27	Inspektorat Daerah	0	7	74	16	97
28	Kecamatan Bantargebang	1	11	36	2	50
29	Kecamatan Bekasi Barat	1	10	50	3	64
30	Kecamatan Bekasi Selatan	1	14	38	4	57
31	Kecamatan Bekasi Timur	0	11	48	2	61
32	Kecamatan Bekasi Utara	0	21	50	4	77
33	Kecamatan Jatiasih	0	24	54	2	80
34	Kecamatan Jatisampurna	2	15	44	3	64
35	Kecamatan Medansatria	0	6	36	3	45
36	Kecamatan Mustikajaya	1	9	36	2	48

No	Perangkat Daerah	Golongan I	Golongan II	Golongan III	Golongan IV	Jumlah
37	Kecamatan Pondok Melati	2	13	33	1	49
38	Kecamatan Pondokgede	0	10	43	4	57
39	Kecamatan Rawalumbu	1	12	39	3	55
40	Pelaksana Badan Penanggulangan Bencana Daerah	0	3	11	1	15
41	RSUD dr. Chasbullah Abdulmajid	4	117	328	119	568
42	Satuan Polisi Pamong Praja	8	134	79	9	230
43	Sekretariat Daerah	2	19	152	32	205
44	Sekretariat Dewan Perwakilan Rakyat Daerah	1	10	330	9	53
	<b>TOTAL JUMLAH</b>	<b>174</b>	<b>1,348</b>	<b>5,490</b>	<b>2,655</b>	<b>9,667</b>

Sumber : Badan Kepegawaian dan Pengembangan Sumber Daya Manusia Kota Bekasi

**Tabel2.9. Jumlah Pegawai Negeri Sipil Berdasarkan Tingkat Pendidikan dan Unit Organisasi di Kota Bekasi Tahun 2019**

NO	PERANGKAT DAERAH	SD	SMP	SMA	DIPLO MA I	DIPLO MA II	DIPLO MA III	DIPLO MA IV	S1	S2	S3	JUMLAH
1	Badan Kepegawaian dan Pengembangan Sumber Daya Manusia			5	1		4	10	22	21	1	64
2	Badan Pengelolaan Keuangan Dan Aset Daerah			10			4		62	23		99
3	Badan Perencanaan Pembangunan dan Penelitian Pengembangan Daerah			3			5	2	37	30	1	78
4	Badan Kesatuan Bangsa Dan Politik			9					19	13		41
5	Badan Pendapatan Daerah		1	42			11	1	95	42		192
6	Dinas Kepemudaan Dan Olahraga	2	4	15			4	1	18	6		50
7	Dinas Kesehatan		3	38	5		337	82	385	116		966



NO	PERANGKAT DAERAH	SD	SMP	SMA	DIPLO MA I	DIPLO MA II	DIPLO MA III	DIPLO MA IV	S1	S2	S3	JUMLAH
8	Dinas Komunikasi, Informatika, Statistik Dan Persandian			7			3		18	21		49
9	Dinas Koperasi, Usaha Kecil Dan Menengah		1	8					11	11	1	32
10	Dinas Lingkungan Hidup	74	60	141			5		54	25		359
11	Dinas Pariwisata Dan Kebudayaan			12					14	8	1	35
12	Dinas Pemadam Kebakaran	1		36				1	39	15		92
13	Dinas Pemberdayaan Perempuan Dan Perlindungan Anak			9			3		9	11		32
14	Dinas Penanaman Modal Dan Pelayanan Terpadu Satu Pintu			9			1		39	21		70
15	Dinas Pendidikan	6	27	266	3	146	31	1	3633	544	4	4661
16	Dinas Pengendalian Penduduk Dan Keluarga Berencana			8			3	2	17	18		49
17	Dinas Perdagangan Dan Perindustrian	5	13	64			4	1	38	18		143
18	Dinas Perhubungan	1	6	58			5	3	60	16	1	150
19	Dinas Perumahan, Kawasan Permukiman Dan Pertanahan	2	4	18			6		47	16		93
20	Dinas Sosial	1		16			2		7	14	1	41
21	Dinas Tenaga Kerja			8		1	2	1	22	23		57
22	Satuan Polisi Pamong Praja	4	7	142		1	3		62	10	1	230
23	Dinas Arsip dan Perpustakaan Daerah			11			5		25	18		59
24	Dinas Bina Marga dan Sumber Daya Air	2	4	38			1		78	33		156
25	Dinas Kependudukan Dan Pencatatan Sipil		3	24			3	2	25	14	1	72
26	Dinas Ketahanan Pangan, Pertanian dan Perikanan	1		19			2	1	19	19		61
27	Dinas Tata Ruang			25			3		46	17		91
28	Inspektorat Daerah		1	7			1		53	35		97
29	Kecamatan Bantargebang		3	12	1		1		23	10		50

NO	PERANGKAT DAERAH	SD	SMP	SMA	DIPLO MA I	DIPLO MA II	DIPLO MA III	DIPLO MA IV	S1	S2	S3	JUMLAH
30	Kecamatan Bekasi Barat		1	12			1		36	14		64
31	Kecamatan Bekasi Selatan	1		16				1	26	13		57
32	Kecamatan Bekasi Timur		1	16				1	32	11		61
33	Kecamatan Bekasi Utara		3	18			2	1	45	8		77
34	Kecamatan Jatiasih		2	26			1		40	11		80
35	Kecamatan Jatisampurna	2	1	17					34	10		64
36	Kecamatan Medansatria		1	10	1		3		18	12		45
37	Kecamatan Mustikajaya			11					28	9		48
38	Kecamatan Pondok Melati		3	11			2		26	7		49
39	Kecamatan Pondokgede			13			1		32	11		57
40	Kecamatan Rawalumbu	1	2	12			3		27	10		55
41	Pelaksana Badan Penanggulangan Bencana Daerah			3					8	4		15
42	RSUD dr. Chasbullah Abdulmajid	4	8	79	1		201	14	182	75	4	568
43	Sekretariat Daerah	1	1	23			15	6	96	61	2	205
44	Sekretariat Dewan Perwakilan Rakyat Daerah		1	10			2	1	25	14		53
	<b>TOTAL JUMLAH</b>	<b>108</b>	<b>163</b>	<b>1337</b>	<b>12</b>	<b>148</b>	<b>680</b>	<b>132</b>	<b>5632</b>	<b>1438</b>	<b>19</b>	<b>9,667</b>

Sumber : Badan Kepegawaian dan Pengembangan Sumber Daya Manusia Kota Bekasi

## 2.7 Hymne Kota Bekasi

### *Hymne Kota Bekasi*

***Gemilang Cahyamu Bagai Mentari  
Sinar Kehidupan Semesta  
Pancarkan Jiwa Patriot Sejati  
Mengayomi Melayani Sesama***

***Berdasar Nilai Luhur Pancasila  
Kota Bekasi S'tia Membangun Bangsa  
Dengan Ridho Tuhan Yang Maha Kuasa  
Mewujudkan Adil Makmur Sejahtera***

***Terus Maju .....(Terus Maju)  
Jangan Ragu .....(Jangan Ragu)  
Warga Kota Bekasi Patriot Bangsa  
Dirgahayu ..... (Dirgahayu) Dirgahayu .... (Digahayu)  
S'moga Kota Bekasi Jaya Selamanya***

## 2.8 Mars Kota Bekasi

### *Mars Kota Bekasi*

***Jiwa Tulus Suci Tekad Sekeras Baja  
Siap Berpacu Dalam Mengabdikan Membangun Bangsa  
Dengan Pengamalan Nilai Luhur Pancasila  
Berlandaskan Undang-Undang Dasar 45***

***Seluruh Masyarakat Kota Bekasi  
Siap Berpadu Sumbang Peran Dalam Karya Bakti  
Setia Junjung Tinggi Citra Patriot Sejati  
Demi Sjahtera S'luruh Insani***

***Kerahkan Segala Sumber Daya Pembangunan  
Bangun Jati Diri Serasi Ihsan Menawan  
Perkasa Menyanggah Ibu Kota Indonesia  
Unggul Dalam Jasa Mansyur Dalam Perdagangan***

***Seluruh Masyarakat Kota Bekasi  
Membangun Citra Diri Patriot Bijak Bestari  
Menuju Masyarakat Dengan Rihdo Ilahi  
Demi Kejayaan Ibu Pertiwi***





# BAB III KARAKTERISTIK WILAYAH



## BAB 3. KARAKTERISTIK WILAYAH

### 3.1 Kondisi Wilayah

#### 3.1.1 Kondisi Geografis

Tabel 3.1. Karakteristik Wilayah Kota Bekasi

No	Komponen	Keterangan
1	Luas Wilayah	21.311,74 Ha atau 213,1174 Km <sup>2</sup>
2	Letak Astronomi	106° 48' 28" - 107° 27' 29" Bujur Timur - 6° 10' 6" - 6° 30' 6" Lintang Selatan
3	Kemiringan Lahan	0 – 2%
4	Ketinggian	11 - 81 m dpl
5	Jumlah Kecamatan	12
6	Jumlah Kelurahan	56
7	Berbatasan dengan	
	<ul style="list-style-type: none"> <li>◆ Sebelah Utara</li> <li>◆ Sebelah Selatan</li> <li>◆ Sebelah Barat</li> <li>◆ Sebelah Timur</li> </ul>	<p>Kabupaten Bekasi.</p> <p>Kabupaten Bogor dan Kota Depok.</p> <p>Provinsi DKI Jakarta</p> <p>Kabupaten Bekasi</p>
8	Peraturan Pemerintah Republik Indonesia Nomor 26 Tahun 2008 Tentang Rencana Tata Ruang Wilayah Nasional	Kota Bekasi merupakan bagian dari Kawasan Strategis Nasional yaitu Kawasan Perkotaan Jabodetabek-Punjur termasuk Kepulauan Seribu (Provinsi DKI Jakarta, Banten, dan Jawa Barat). Kota Bekasi juga merupakan Pusat Kegiatan Nasional (PKN), yang dalam PP tersebut dijelaskan sebagai kawasan perkotaan yang berfungsi untuk melayani kegiatan skala internasional, nasional, atau beberapa provinsi



**Tabel 3.2. Tinggi Wilayah Dan Jarak Ke Ibukota Menurut Kecamatan Di Kota Bekasi Tahun 2021**

No	Kecamatan	Tinggi Wilayah (mdpl)	Jarak ke Ibukota Kota (Km)
1	Pondok Gede	11 - 24	14,80
2	Jatisampurna	25 - 81	20,80
3	Pondokmelati	25 - 100	13,20
4	Jatiasih	25 - 100	8,20
5	Bantargebang	25 - 81	9,90
6	Mustika Jaya	11 - 24	12,10
7	Bekasi Timur	25 - 81	4,70
8	Rawalumbu	11 - 24	5,70
9	Bekasi Selatan	25 - 81	5,70
10	Bekasi Barat	11 - 24	4,50
11	Medan Satria	11 - 24	8,00
12	Bekasi Utara	11 - 81	4,20
	<b>Kota Bekasi</b>	<b>11 - 81</b>	<b>0,00</b>

Sumber : Kota Bekasi Dalam Angka

### 3.1.2 Kondisi Iklim

**Tabel 3.3. Pengamatan Unsur Iklim Menurut Bulan Di Kota Bekasi Tahun 2021**

No	Bulan	Suhu/Temperatur ( C °)			Kelembaban (%)		
		Minimum	Rata-rata	Maksimum	Minimum	Rata-rata	Maksimum
(1)	(2)	(3)	(4)	(5)	(6)	(7)	(8)
1	Januari	25,80	28,00	30,60	-	83,00	-
2	Februari	25,70	27,80	30,80	-	84,00	-
3	Maret	26,20	28,60	31,80	-	81,00	-
4	April	26,80	29,20	32,50	-	78,00	-
5	Mei	27,10	29,50	32,90	-	77,00	-
6	Juni	26,90	29,30	33,00	-	75,00	-
7	Juli	20,30	28,60	32,10	-	74,00	-
8	Agustus	26,50	29,00	32,70	-	73,00	-
9	September	26,70	29,10	32,80	-	72,00	-
10	Oktober	26,50	29,00	32,60	-	75,00	-
11	November	26,70	28,90	32,50	-	78,00	-
12	Desember	25,60	28,00	31,30	-	79,00	-

Lanjutan

No	Bulan	Kecepatan Angin (m/det)			Tekanan Udara (mb)		
		Minimum	Rata-rata	Maksimum	Minimum	Rata-rata	Maksimum
(1)	(2)	(9)	(10)	(11)	(12)	(13)	(14)
1	Januari	-	5,70	-	-	1.010,80	-
2	Februari	-	4,10	-	-	1.011,30	-
3	Maret	-	4,20	-	-	1.010,60	-
4	April	-	4,40	-	-	1.010,90	-
5	Mei	-	4,90	-	-	1.010,10	-
6	Juni	-	5,00	-	-	1.010,60	-
7	Juli	-	4,50	-	-	1.009,90	-
8	Agustus	-	5,30	-	-	1.010,70	-
9	September	-	4,60	-	-	1.010,90	-
10	Oktober	-	4,50	-	-	1.010,10	-
11	November	-	5,10	-	-	1.010,20	-
12	Desember	-	7,00	-	-	1.009,40	-

Lanjutan

No	Bulan	Jumlah Curah Hujan (mm)	Jumlah Hari Hujan (Hari)	Penyinaran Matahari (%)
(1)	(2)	(15)	(16)	(17)
1	Januari	1.089,00	31	-
2	Februari	1.898,00	29	-
3	Maret	655,00	31	-
4	April	655,00	30	-
5	Mei	433,00	31	-
6	Juni	190,00	30	-
7	Juli	45,00	31	-
8	Agustus	87,00	31	-
9	September	217,00	30	-
10	Oktober	574,00	17	-
11	November	422,00	23	-
12	Desember	407,00	20	-

Catatan : 1 Sumber Data: Perum Jasa Tirta II

Sumber : Badan Meteorologi, Klimatologi dan Geofisika Stasiun Meteorologi Maritim Tanjung Priok

### 3.1.3 Kondisi Geologi

Tabel 3.4. Luasan Geologi Di Kota Bekasi Tahun 2021

No	Kecamatan	Luas Jenis Batuan (Km <sup>2</sup> )					Grand Total
		Alluvium	Alluvium Fans	Beach Ridge Deposit	Flood Plain Deposts		
1	Pondok Gede	5,57	10,35				15,92
2	Jatisampurna	4,50	15,04				19,54
3	Pondokmelati	2,48	9,32				11,80
4	Jatiasih	6,31	17,96				24,27
5	Bantargebang	0,49	17,95				18,44
6	Mustika Jaya		26,42				26,42
7	Bekasi Timur	4,50	3,98		6,15		14,63
8	Rawalumbu	1,47	15,38				16,85
9	Bekasi Selatan	7,28	8,78				16,06
10	Bekasi Barat	5,82	9,11				14,93
11	Medan Satria	9,52	1,04	1,32			11,88
12	Bekasi Utara	18,17	1,43	0,15			19,75
	<b>Kota Bekasi</b>	<b>66,11</b>	<b>136,76</b>	<b>1,47</b>	<b>6,15</b>		<b>210,49</b>

Sumber :Penyusunan Rencana Induk Sistem Penyediaan Air Minum (RISPAM), Tahun 2020  
Hasil Perhitungan GIS dan Hasil analisis Tahun 2020

### 3.1.4 Kondisi Jenis Tanah

Tabel 3.5 Luasan Jenis Tanah (Km<sup>2</sup>) Di Kota Bekasi Tahun 2021

No	Kecamatan	Luas Jenis Tanah (Km <sup>2</sup> )								
		Aluvial Distrik	Aluvial Gleik	Gleisol Distrik	Kambisol Distrik	Kambisol Gleik	Latosol Haplik	Nitosol Rodik	Oksisol Eutrik	Oksisol Kromik
1	Pondok Gede	-	-	-	-	-	-	-	-	-
2	Jatisampurna	34,19	6,05	0,48	-	0,69	1,30	16,47	0,04	21,36
3	Pondokmelati	0,20	-	4,62	-	-	-	-	-	-
4	Jatiasih	-	-	5,76	-	-	1,45	118,36	-	-
5	Bantargebang	-	-	-	51,73	-	1,53	7,28	-	-
6	Mustika Jaya	-	-	-	12,68	-	-	124,22	-	-
7	Bekasi Timur	-	-	0,31	8,13	-	-	-	-	-
8	Rawalumbu	-	-	-	1,27	-	-	-	-	-
9	Bekasi Selatan	-	-	-	-	-	-	-	-	-
10	Bekasi Barat	-	-	-	-	-	-	-	-	-
11	Medan Satria	-	-	-	-	-	-	-	-	-
12	Bekasi Utara	-	3,20	29,57	77,43	-	-	-	-	-
	<b>Total</b>	<b>34,39</b>	<b>9,25</b>	<b>40,57</b>	<b>151,24</b>	<b>0,69</b>	<b>4,28</b>	<b>266,33</b>	<b>0,04</b>	<b>21,36</b>

Sumber :Penyusunan Rencana Induk Sistem Penyediaan Air Minum (RISPAM), Tahun 2021  
Hasil Perhitungan GIS dan Hasil analisis Tahun 2021



### 3.1.5 Kondisi Hidrologi

**Tabel 3.6. Besarnya Limpasan Air Permukaan Di Setiap Wilayah Kecamatan Di Kota Bekasi**

No	Kecamatan	Limpasan Air Permukaan (juta m <sup>3</sup> / Tahun)
1	Pondok Gede	28,15
2	Jatisampurna	42,41
3	Pondokmelati	18,05
4	Jatiasih	47,55
5	Bantargebang	40,72
6	Mustika Jaya	47,08
7	Bekasi Timur	26,37
8	Rawalumbu	33,21
9	Bekasi Selatan	29,66
10	Bekasi Barat	27,91
11	Medan Satria	27,05
12	Bekasi Utara	38,88
	Rata-rata	33,92

Sumber: Penyusunan Rencana Induk Sistem Penyediaan Air Minum (RISPAM), 2020,  
KLHS Revisi RTRW Metropolitan Bodebekkarpur (DLH Prov Jabar, 2016)

**Tabel 3.7. Jumlah Sungai Di Wilayah Kota Bekasi**

No	Nama Sungai	Panjang (Km)	Lebar (m)	
			Permukaan	Dasar
1	Kali Cikeas	17,479	10,00	24,00
2	Kali Cileungsi	19,800	10,00	40,00
3	Kali Bekasi Hulu	11,425	10,00	50,00
4	Kali Bekasi Hilir	17,675	10,00	55,00
5	Kali Sunter	22,682	2,00	12,00
6	Kali Cakung	29,129	2,00	7,00
7	Kali Jambe-Kali Siluman	14,076	2,40	8,00
8	Kali Blencong	4,200	2,50	8,00
9	Kali Sasak Jarang/Narogong	1,003	1,70	6,00
10	Kali Bojong Rangkong	2,900	2,00	7,00
	<b>KALI IRIGASI</b>			
11	Primer Kali Malang	8,900	2,50	24,00
12	Saluran Rawa Baru	4,500	1,60	12,00
13	Saluran Bekasi Pangkal	2,700	1,70	12,00
14	Saluran Bekasi Utara	5,900	1,50	10,00
15	Saluran Pulo Timah	1,400	1,20	6,00
16	Saluran Tanah Tinggi	6,100	1,40	8,00
17	Saluran Bekasi Tengah	3,100	1,60	14,00
18	Saluran Pondok Ungu	4,900	1,60	11,00
19	Bogor Penggarutan	3,200	1,30	7,00
20	Kali Krupuk-Kali Batu	24,000	2,00	10,00
	Kali empet/saluran rawatembaga			

Sumber: Penyusunan Rencana Induk Sistem Penyediaan Air Minum (RISPAM), 2020  
Rencana Pembangunan Jangka Menengah Kota Bekasi Tahun 2018-2023, Dinas Bina Marga dan Tata Air Kota Bekasi

### 3.1.6 Kondisi Hidrogeologi

**Tabel 3.8.**  
**Besarnya Air Hujan Yang Masuk Ke Setiap Wilayah  
Di Kota Bekasi**

No	Kecamatan	Air Hujan Yang Masuk Ke Dalam Tanah (juta m <sup>3</sup> / Tahun)
1	Pondok Gede	19,24
2	Jatisampurna	28,97
3	Pondokmelati	12,33
4	Jatiasih	32,50
5	Bantargebang	27,82
6	Mustika Jaya	32,20
7	Bekasi Timur	18,03
8	Rawalumbu	22,70
9	Bekasi Selatan	20,27
10	Bekasi Barat	19,08
11	Medan Satria	18,48
12	Bekasi Utara	26,57
	Rata-rata	23,18

Sumber: Penyusunan Rencana Induk Sistem Penyediaan Air Minum (RISPAM), 2020  
KLHS Revisi RTRW Metropolitan Bodebekkarpur (DLH Prov Jabar, 2016)

### 3.2 Penggunaan Lahan

**Tabel 3.9 Klasifikasi Penggunaan Lahan Berdasarkan Kecamatan Di Kota Bekasi (Ha)**

No	Kecamatan	Area Parkir	Bangunan Industri	Bangunan Permukiman Kota	Danau/Situ	Jalan	Kebun Campuran	Kolam Air Tawar	Ladang/Tegalan	Lahan Kosong	Pemukaman	Perkebunan Tanaman Semusim	Sawah	Semak Belukar	Stadion Olahraga	Sungai	Grand Total
1	Pondok Gede			1.520,63	0,43	28,09	34,10	0,62	33,40	16,32		1,48	10,52	3,41		5,58	1.654,59
2	Jatisampurna		1,46	1.374,44	5,77		153,86	0,37	108,20	102,11			147,10	19,54		8,31	1.921,16
3	Pondokmelati		13,63	1.068,72		5,52	6,82		9,89	28,25			32,66	4,44		5,35	1.175,29
4	Jatiasih		7,61	2.098,43		19,06	90,01	1,18	120,09	56,76			154,30	13,13		14,47	2.575,03
5	Bantargebang		264,60	976,15	0,97	1,42	85,88	0,98	72,51	277,84		17,81	129,09	44,83		12,23	1.844,30
6	Mustika Jaya		15,86	1.850,38	6,37		32,30	1,38	232,95	71,48		4,36	276,52	5,40			2.497,14
7	Bekasi Timur		6,46	1.247,71	3,59	16,63	13,14	0,55	41,53	52,97			35,18	23,24		22,82	1.463,82
8	Rawalumbu		75,76	1.439,64	0,13	29,71	26,39	2,80	36,23	58,77			11,12	9,33		21,89	1.711,76
9	Bekasi Selatan	1,63	1,06	1.297,76	4,57	49,57	34,56	4,35	17,08	67,07	0,96		17,04	19,02	4,62	18,79	1.538,09
10	Bekasi Barat		1,71	1.281,97	0,96	32,91	8,90		9,61	35,64			64,47	2,12		3,97	1.442,27
11	Medan Satria		308,55	607,37	5,40	18,98	2,11	0,32		53,19			12,76	2,94			1.011,63
12	Bekasi Utara		124,17	1.807,08	20,31	18,89	23,92	3,43	31,20	172,01		19,60	187,58	22,22		6,50	2.436,91
	Grand Total	1,63	820,88	16.570,43	48,50	220,78	511,98	16,00	712,68	992,42	0,96	43,24	1.078,36	169,62	4,62	119,90	21.311,74

Sumber : Penyusunan Rencana Induk Sistem Penyediaan Air Minum (RISPAM), Hasil Analisis Tahun 2021



## BAB IV KEPENDUDUKAN



## BAB 4. KEPENDUDUKAN

### 4.1. Penduduk Berdasarkan Kecamatan

**Tabel 4.1 Jumlah Penduduk di Kota Bekasi Menurut Sebaran dan Jenis Kelamin Tahun 2021**

No	Kecamatan	Laki-laki	Perempuan	Jumlah	Persentase
1	Bekasi Timur	135,881	135,942	271,823	11.01
2	Bekasi Barat	133,234	132,977	266,211	10.78
3	Bekasi Utara	167,609	165,561	333,170	13.50
4	Bekasi Selatan	105,514	106,850	212,364	8.60
5	Rawalumbu	110,986	109,821	220,807	8.95
6	Medansatria	79,270	78,020	157,290	6.37
7	Bantargebang	55,259	53,073	108,332	4.39
8	Pondokgede	113,459	112,929	226,388	9.17
9	Jatiasih	115,798	115,631	231,429	9.38
10	Jatisampurna	54,459	54,306	108,765	4.41
11	Mustikajaya	103,275	101,761	205,036	8.31
12	Pondok Melati	63,595	63,238	126,833	5.14
<b>Kota Bekasi</b>		<b>1,238,339</b>	<b>1,230,109</b>	<b>2,468,448</b>	<b>100.00</b>

Sumber : Dinas Kependudukan dan Catatan Sipil Kota Bekasi

**Tabel 4.2 .Perkembangan Jumlah Penduduk di Kota Bekasi Tahun 2017 – 2021**

Tahun	Laki-laki	Perempuan	Jumlah	Pertumbuhan Penduduk (%)	Rasio Jenis Kelamin
2021	1.238.339	1.230.109	2.468.448	0,151	100,67
2020	1.239.236	1.225.483	2.464.719	0,645	101,12
2019	1.235.490	1.213.340	2.448.830	0,500	101,83
2018	1.230.001	1.206.576	2.436.577	0,882	101,94
2017	1.221.623	1.193.468	2.415.091		102,36

Sumber : Dinas Kependudukan dan Catatan Sipil Kota Bekasi

## 4.2 Kepadatan Penduduk Menurut Kecamatan

**Tabel 4.3. Kepadatan Penduduk di Kota Bekasi Menurut Kecamatan Tahun 2021**

No	Kecamatan	Jumlah Penduduk (Jiwa)	Luas Wilayah (Km <sup>2</sup> )	Kepadatan Penduduk (Jiwa/Km <sup>2</sup> )
1	Bekasi Timur	271,823	14.63	18,580
2	Bekasi Barat	266,211	14.93	17,831
3	Bekasi Utara	333,170	19.75	16,869
4	Bekasi Selatan	212,364	16.06	13,223
5	Rawa Lumbu	220,807	16.85	13,104
6	Medan Satria	157,290	11.88	13,240
7	Bantargebang	108,332	18.44	5,875
8	Pondok Gede	226,388	15.92	14,220
9	Jatiasih	231,429	24.27	9,536
10	Jatisampurna	108,765	19.54	5,566
11	Mustika Jaya	205,036	26.42	7,761
12	Pondok Melati	126,833	11.80	10,749
<b>Kota Bekasi</b>		<b>2,468,448</b>	<b>210.49</b>	<b>11,727</b>

Sumber : Dinas Kependudukan dan Catatan Sipil Kota Bekasi

## 4.3 Penduduk Berdasarkan Kelompok Usia

**Tabel 4.4 Jumlah Penduduk Kota Bekasi Menurut Kelompok Usia Tahun 2021**

No	Kecamatan	0-4Thn	5-9Thn	10-14Thn	15-19Thn	20-24Thn	25-29Thn	30-34Thn	35-39Thn	40-44Thn	45-49Thn	50-54Thn	55-59Thn	60-64Thn	65-69Thn	70-74Thn	>74Thn
1	Bekasi Timur	15,794	24,104	22,664	19,222	19,983	22,021	24,242	24,367	23,285	17,639	15,053	13,590	13,221	9,155	4,611	2,872
2	Bekasi Barat	10,639	16,214	15,886	13,374	14,568	15,754	16,568	16,496	15,890	13,079	11,904	10,197	9,069	6,023	3,130	2,312
3	Bekasi Utara	18,559	27,428	27,766	26,018	28,193	29,212	28,555	26,981	25,455	22,839	22,351	19,583	15,091	8,435	3,822	2,882
4	Bekasi Selatan	11,341	17,641	17,668	15,977	16,956	17,239	17,744	18,179	17,905	14,701	13,277	10,947	9,519	6,915	3,685	2,670
5	Rawalumbu	12,270	18,060	17,991	16,509	19,164	21,005	19,966	18,022	17,646	15,425	14,112	12,229	9,423	4,923	2,316	1,746
6	Medansatria	8,602	13,061	13,221	12,220	13,458	13,328	13,358	12,928	12,735	11,065	10,709	8,606	6,780	3,729	1,918	1,572
7	Bantargebang	7,015	10,405	10,370	8,509	8,783	8,828	9,332	9,804	10,524	9,056	6,542	3,722	2,458	1,352	828	804
8	Pondokgede	11,858	18,394	18,887	16,443	17,675	18,229	18,262	19,558	19,598	16,591	14,554	11,396	9,619	7,344	4,517	3,463
9	Jatiasih	12,668	19,943	20,780	18,858	19,627	18,907	18,278	18,722	18,955	17,353	15,644	11,924	8,394	5,239	2,996	3,141
10	Jatisampurna	6,137	9,328	9,718	8,725	9,163	9,401	8,799	8,706	9,117	8,029	7,189	5,630	4,099	2,243	1,212	1,269
11	Mustikajaya	11,510	18,304	19,930	18,227	17,593	15,763	15,278	15,826	18,247	17,510	14,823	9,416	5,752	3,282	1,864	1,711
12	Pondok Melati	6,359	10,036	10,790	9,910	10,152	9,877	9,659	10,279	10,811	9,617	8,752	6,666	5,469	4,024	2,376	2,056
<b>Kota Bekasi</b>		<b>132,752</b>	<b>202,918</b>	<b>205,671</b>	<b>183,992</b>	<b>195,315</b>	<b>199,564</b>	<b>200,041</b>	<b>199,868</b>	<b>200,168</b>	<b>172,904</b>	<b>154,910</b>	<b>123,906</b>	<b>98,894</b>	<b>62,664</b>	<b>33,275</b>	<b>26,498</b>

Sumber : Dinas Kependudukan dan Catatan Sipil Kota Bekasi

#### 4.4 Penduduk Menurut Tingkat Pendidikan

**Tabel 4.5. Jumlah Penduduk Kota Bekasi Menurut Tingkat Pendidikan Tahun 2021**

No	Kecamatan	Belum Sekolah	Tidak Tamat SD	Tamat SD	Tamat SLTP	Tamat SLTA	Diploma II	Diploma III	Strata I	Strata II	Strata III
1	Bekasi Timur	52,030	25,163	19,177	25,583	111,109	1,674	10,201	25,018	1,779	89
2	Bekasi Barat	49,988	23,264	19,198	25,643	110,680	1,222	9,148	24,979	1,993	96
3	Bekasi Utara	59,689	32,082	26,147	33,495	136,177	2,052	12,299	29,163	1,989	77
4	Bekasi Selatan	41,712	19,973	17,544	20,058	72,704	1,482	9,312	26,777	2,648	154
5	Rawalumbu	40,159	20,355	14,692	20,179	94,031	1,214	7,052	20,887	2,118	120
6	Medansatria	30,631	15,303	11,256	16,272	63,977	1,069	4,789	12,798	1,128	67
7	Bantargebang	22,929	12,175	12,984	14,167	41,792	233	1,271	2,655	119	7
8	Pondokgede	40,742	21,681	15,798	19,861	85,734	908	8,615	30,045	2,832	172
9	Jatiasih	45,806	25,320	16,599	20,751	87,630	1,137	8,432	23,413	2,230	111
10	Jatisampurna	21,145	11,379	12,088	11,743	37,082	417	3,248	10,506	1,101	56
11	Mustikajaya	41,193	24,262	18,541	21,262	73,982	1,079	7,129	16,581	961	46
12	Pondok Melati	22,539	12,151	10,881	12,743	48,019	618	4,879	13,739	1,195	69
<b>Kota Bekasi</b>		<b>468,563</b>	<b>243,108</b>	<b>194,905</b>	<b>241,757</b>	<b>962,917</b>	<b>13,105</b>	<b>86,375</b>	<b>236,561</b>	<b>20,093</b>	<b>1,064</b>

Sumber: Dinas Kependudukan dan Catatan Sipil Kota Bekasi

#### 4.5 Penduduk Menurut Agama dan Kepercayaan

Tabel 4.6. Jumlah Penduduk Kota Bekasi Menurut Agama Tahun 2021

No	Kecamatan	Islam	Kristen	Katholik	Hindu	Budha	Konghucu	Kepercayaan
1	Bekasi Timur	236,802	21,409	6,771	347	6,477	9	8
2	Bekasi Barat	240,645	17,826	5,986	353	1,377	7	17
3	Bekasi Utara	297,150	24,559	7,468	509	3,464	5	15
4	Bekasi Selatan	185,922	18,392	6,435	399	1,199	13	4
5	Rawalumbu	187,344	24,318	6,275	396	2,428	19	27
6	Medansatria	132,359	15,111	6,404	292	3,090	27	7
7	Bantargebang	103,785	3,244	928	37	325	4	9
8	Pondokgede	204,776	15,223	5,202	451	721	5	10
9	Jatiasih	209,147	16,087	4,698	405	991	2	99
10	Jatisampurna	96,867	7,748	3,173	299	403	12	263
11	Mustikajaya	185,893	14,212	3,761	256	855	4	55
12	Pondok Melati	106,695	12,035	7,053	324	694	18	14
<b>Kota Bekasi</b>		<b>2,187,385</b>	<b>190,164</b>	<b>64,154</b>	<b>4,068</b>	<b>22,024</b>	<b>125</b>	<b>528</b>

Sumber: Dinas Kependudukan dan Catatan Sipil Kota Bekasi

#### 4.6 Penduduk Menurut Status Perkawinan

Tabel 4.7. Jumlah Penduduk Kota Bekasi Menurut Status Perkawinan Tahun 2021

No	Kecamatan	Belum Kawin	Kawin	Cerai Hidup	Cerai Mati
1	Bekasi Timur	129,763	130,156	2,999	8,905
2	Bekasi Barat	126,537	128,215	2,791	8,668
3	Bekasi Utara	161,201	159,994	2,960	9,015
4	Bekasi Selatan	101,809	102,155	2,405	5,995
5	Rawalumbu	107,042	106,794	2,057	4,914
6	Medansatria	76,240	75,441	1,481	4,128
7	Bantargebang	50,196	55,283	828	2,025
8	Pondokgede	107,528	109,759	2,460	6,641
9	Jatiasih	111,906	110,394	2,356	6,773
10	Jatisampurna	51,682	53,210	1,231	2,642
11	Mustikajaya	99,282	99,165	1,922	4,667
12	Pondok Melati	60,159	61,226	1,307	4,141
<b>Kota Bekasi</b>		<b>1,183,345</b>	<b>1,191,792</b>	<b>24,797</b>	<b>68,514</b>

Sumber: Dinas Kependudukan dan Catatan Sipil Kota Bekasi



## 4.7 Penduduk Menurut Mata Pencaharian

Tabel 4.8. Jumlah Penduduk Kota Bekasi Menurut Mata Pencaharian Tahun 2021

No	Kecamatan	Belum Bekerja	Mengurus Rumah Tangga	Pelajar	Pensiunan	PNS	TNI	Kepolisian	Perdagangan	Petani	Peternak	Nelayan	Industri	Konstruksi	Transportasi	Karyawan Swasta	Karyawan BUMN
1	Bekasi Timur	55028	47569	59774	3009	5417	245	343	784	135	7	4	41	42	115	63554	1629
2	Bekasi Barat	52280	48834	58706	2950	4621	216	315	1159	127	14	6	419	102	237	65804	1360
3	Bekasi Utara	62789	59975	81353	2639	5911	557	527	967	161	16	10	69	78	115	82450	1843
4	Bekasi Selatan	43491	36408	46229	2499	4277	231	351	529	135	7	6	31	34	116	49887	1559
5	Rawalumbu	41918	36726	53695	1452	4232	1092	350	595	185	9	7	310	67	196	53762	1424
6	Medansatria	32082	28700	36455	772	1744	174	174	729	91	7	4	351	68	129	39394	623
7	Bantargebang	23580	21876	23287	154	501	800	70	707	305	7	2	779	37	115	24921	92
8	Pondokgede	41206	39910	52201	2825	4136	665	328	531	133	5	2	77	39	110	52795	1560
9	Jatiasih	45882	42507	55775	1873	4300	799	473	1380	379	27	11	358	191	347	49940	1230
10	Jatisampurna	21041	20645	25804	610	1858	1096	541	541	241	7	1	33	40	42	21151	531
11	Mustikajaya	41721	37012	50456	695	3302	618	520	1432	639	17	4	579	80	180	46063	735
12	Pondok Melati	22998	23246	28936	1559	2291	583	255	604	110	7	1	78	44	111	29463	664
<b>Kota Bekasi</b>		<b>484016</b>	<b>443408</b>	<b>572671</b>	<b>21037</b>	<b>42590</b>	<b>7076</b>	<b>4247</b>	<b>9958</b>	<b>2641</b>	<b>130</b>	<b>58</b>	<b>3125</b>	<b>822</b>	<b>1813</b>	<b>579184</b>	<b>13250</b>

Lanjutan

No	Kecamatan	Karyawan BUMD	Karyawan Honorer	Buruh Harian Lepas	Buruh Tani Perkebunan	Buruh Nelayan Perikanan	Buruh Peternakan	Pembantu Rumah Tangga	Tukang Cukur	Tukang Listrik	Tukang Batu	Tukang Kayu	Tukang Sol Sepatu	Tukang Las Pandai	Penjahit	Tukang Gigi	Penata Rias
1	Bekasi Timur	145	624	2859	72	1	3	95	4	13	50	9	0	20	67	2	23
2	Bekasi Barat	93	329	2475	73	3	2	55	1	9	20	12	0	3	25	3	3
3	Bekasi Utara	137	639	4458	187	4	5	112	5	30	104	23	2	29	89	0	28
4	Bekasi Selatan	115	484	2681	181	6	5	155	5	18	61	21	2	17	44	2	15
5	Rawalumbu	98	322	2206	108	1	2	36	1	7	17	6	0	6	32	0	11

6	Medansatria	50	211	1278	50	1	3	38	1	5	26	7	1	8	34	1	6
7	Bantargebang	9	151	1559	194	2	4	5	0	0	11	7	2	7	10	0	0
8	Pondokgede	60	244	2079	79	1	2	71	1	1	15	3	2	5	14	0	2
9	Jatiasih	71	279	2042	109	0	8	51	0	3	15	6	2	9	19	0	3
10	Jatisampurna	13	188	1428	117	1	5	32	0	1	11	6	1	2	11	0	0
11	Mustikajaya	56	290	2963	269	3	6	21	0	5	30	17	0	3	15	1	3
12	Pondok Melati	19	138	1718	48	5	1	32	2	5	8	8	0	4	23	0	4
<b>Kota Bekasi</b>		<b>866</b>	<b>3899</b>	<b>27746</b>	<b>1487</b>	<b>28</b>	<b>46</b>	<b>703</b>	<b>20</b>	<b>97</b>	<b>368</b>	<b>125</b>	<b>12</b>	<b>113</b>	<b>383</b>	<b>9</b>	<b>98</b>

Lanjutan

No	Kecamatan	Penata Busana	Penata Rambut	Mekanik	Seniman	Tabib	Paraji	Perancang Busana	Penterjemah	Imam Masjid	Pendeta	Pastor	Wartawan	Ustad Mubalig	Juru Masak	Promotor Acara	Anggota DPR RI
1	Bekasi Timur	1	14	95	61	7	4	4	4	6	87	3	106	34	14	0	0
2	Bekasi Barat	3	5	43	42	0	1	3	1	1	44	3	105	31	6	1	1
3	Bekasi Utara	2	22	133	61	2	3	2	3	5	84	2	144	45	13	2	0
4	Bekasi Selatan	5	9	57	78	3	3	1	4	7	94	7	107	23	8	3	3
5	Rawalumbu	2	10	26	43	1	1	0	0	3	68	1	126	19	3	1	1
6	Medansatria	1	9	41	32	1	1	1	2	2	75	1	47	19	3	0	0
7	Bantargebang	0	0	14	6	0	3	0	0	0	6	0	9	9	1	0	0
8	Pondokgede	1	3	37	71	3	0	0	0	3	39	1	133	20	3	5	6
9	Jatiasih	2	5	45	75	2	0	2	1	0	57	0	108	18	3	2	2
10	Jatisampurna	0	4	24	28	2	0	2	0	0	20	0	37	12	1	1	1
11	Mustikajaya	0	8	36	27	1	3	1	0	3	41	0	63	20	3	0	0
12	Pondok Melati	1	3	30	45	0	0	1	0	1	44	1	82	16	3	2	3
<b>Kota Bekasi</b>		<b>18</b>	<b>92</b>	<b>581</b>	<b>569</b>	<b>22</b>	<b>19</b>	<b>17</b>	<b>15</b>	<b>31</b>	<b>659</b>	<b>19</b>	<b>1067</b>	<b>266</b>	<b>61</b>	<b>17</b>	<b>17</b>

Lanjutan

No	Kecamatan	Anggota DPD	Anggota BPK	Duta Besar	Wakil Gubernur	Anggota DPRD Provinsi	Anggota DPRD Kab/Kota	Dosen	Guru	Pilot	Pengacara	Notaris	Arsitek	Akuntan	Konsultan	Dokter	Bidan
1	Bekasi Timur	0	1	0	0	0	2	251	2558	6	52	11	19	11	35	378	186
2	Bekasi Barat	0	2	0	0	2	3	210	2227	17	65	13	20	14	23	425	151
3	Bekasi Utara	1	1	0	0	0	3	278	4094	8	67	15	19	19	32	342	267
4	Bekasi Selatan	0	1	0	0	0	3	223	1856	44	75	30	37	19	54	579	125
5	Rawalumbu	0	1	1	0	1	4	186	1610	25	63	18	8	8	43	424	163
6	Medansatria	1	0	0	0	0	1	105	1399	5	38	6	11	2	25	244	94
7	Bantargebang	0	0	0	0	0	0	11	638	1	4	2	1	1	1	14	96
8	Pondokgede	1	0	0	1	0	4	321	2053	88	87	23	20	9	23	520	110
9	Jatiasih	0	1	0	0	0	4	255	2358	16	59	4	16	3	29	309	123
10	Jatisampurna	0	0	0	0	0	3	99	972	13	24	10	5	4	15	183	79
11	Mustikajaya	0	0	0	0	0	1	138	2005	2	29	3	12	2	21	155	169
12	Pondok Melati	0	0	0	0	0	4	121	1218	33	36	5	13	5	16	215	81
<b>Kota Bekasi</b>		<b>3</b>	<b>7</b>	<b>1</b>	<b>1</b>	<b>3</b>	<b>32</b>	<b>2198</b>	<b>22988</b>	<b>258</b>	<b>599</b>	<b>140</b>	<b>181</b>	<b>97</b>	<b>317</b>	<b>3788</b>	<b>1644</b>



Lanjutan

No	Kecamatan	Perawat	Apoteker	Psikiater	Penyiar TV	Penyiar Radio	Pelaut	Peneliti	Supir	Pialang	Paranormal	Pedagang	Perangkat Desa	Kepala Desa	Birawati	Wiraswasta	Lain-lain
1	Bekasi Timur	379	37	5	0	2	144	8	476	6	0	1583	9	2	1	21492	2046
2	Bekasi Barat	243	37	5	0	0	61	4	508	1	1	900	4	2	8	18424	2294
3	Bekasi Utara	559	56	2	2	2	332	5	744	0	2	1808	6	1	1	16346	2308
4	Bekasi Selatan	290	34	12	3	1	86	4	446	1	0	931	0	1	0	15692	1793
5	Rawalumbu	236	30	5	0	3	74	3	321	1	1	652	11	1	11	16199	1513
6	Medansatria	186	22	5	1	0	114	3	315	2	2	601	5	0	6	9561	1083
7	Bantargebang	90	2	1	0	0	4	3	158	1	1	503	7	0	3	7265	281
8	Pondokgede	157	23	8	0	0	44	10	265	0	0	448	2	0	5	20888	1903
9	Jatiasih	222	18	8	1	1	52	4	252	1	1	724	7	0	9	17073	1513
10	Jatisampurna	108	10	4	1	0	19	1	186	0	0	799	4	0	2	9632	545
11	Mustikajaya	243	15	3	0	0	67	4	246	2	2	711	4	0	1	12614	633
12	Pondok Melati	152	21	8	0	0	50	4	249	1	0	412	3	0	9	10157	872
<b>Kota Bekasi</b>		<b>2865</b>	<b>305</b>	<b>66</b>	<b>8</b>	<b>9</b>	<b>1047</b>	<b>53</b>	<b>4166</b>	<b>16</b>	<b>10</b>	<b>10072</b>	<b>62</b>	<b>7</b>	<b>56</b>	<b>175343</b>	<b>16784</b>

Sumber: Dinas Kependudukan dan Catatan Sipil Kota Bekasi



#### 4.8. Migrasi Penduduk

Tabel 4.9. Jumlah Penduduk Kota Bekasi Menurut Migrasi Penduduk Tahun 2021

No	Kecamatan	Migrasi Keluar (Laki-Laki)	Migrasi Keluar (Perempuan)	Migrasi Masuk (Laki-Laki)	Migrasi Masuk (Perempuan)
1	Bekasi Timur	3.775	3.775	2.461	2.725
2	Bekasi Barat	3.699	3.727	2.234	2.464
3	Bekasi Utara	4.156	4.123	2.950	3.142
4	Bekasi Selatan	2.578	2.595	1.832	2.090
5	Rawalumbu	3.070	3.024	2.152	2.247
6	Medansatria	2.157	2.095	1.397	1.416
7	Bantargebang	1.212	1.252	1.721	1.659
8	Pondokgede	3.085	3.038	2.196	2.335
9	Jatiasih	2.312	2.393	2.371	2.551
10	Jatisampurna	1.123	1.117	1.331	1.416
11	Mustikajaya	1.993	1.974	2.517	2.568
12	Pondok Melati	1.304	1.287	1.166	1.241
<b>Kota Bekasi</b>		<b>30.464</b>	<b>30.400</b>	<b>24.328</b>	<b>25.854</b>

Sumber: Dinas Kependudukan dan Catatan Sipil Kota Bekasi



# BAB V KESEJAHTERAAN MASYARAKAT



## BAB 5. KESEJAHTERAAN MASYARAKAT

### 5.1. Kemiskinan

**Tabel 5.1. Perkembangan Jumlah Penduduk Miskin di Kota Bekasi Tahun 2014 – 2021**

Tahun	Jumlah Penduduk Miskin	Persentase Penduduk Miskin
2014	137,700	5,25
2015	146,940	5,46
2016	140,030	5,06
2017	136,010	4,79
2018	119,820	4,11
2019	113,650	3,81
2020	134,010	4,38
2021	144,120	4,74

Sumber : Badan Pusat Statistik, Survei Sosial Ekonomi Nasional Maret, Kota Bekasi Dalam Angka

**Tabel 5.2. Perkembangan Indeks Kedalaman Kemiskinan dan Indeks Keparahan Kemiskinan di Kota Bekasi Tahun 2014 - 2021**

Tahun	Indek Kedalaman Kemiskinan	Indeks Keparahan Kemiskinan
2014	0,75	0,19
2015	0,68	0,15
2016	0,69	0,15
2017	0,82	0,21
2018	0,72	0,18
2019	0,47	0,10
2020	0,60	0,15
2021	-	-

Sumber : Badan Pusat Statistik, Survei Sosial Ekonomi Nasional Maret, Kota Bekasi Dalam Angka

### 5.2. Indeks Pembangunan Manusia

**Tabel 5.3. Indeks Pembangunan Manusia di Kota Bekasi Tahun 2018-2020**

Komponen IPM	Indeks Pembangunan Manusia		
	2018	2019	2020
UHH	74,76	74,89	75,01
HLS	13,76	13,99	14,00
RLS	11,09	11,10	11,16
PPP	15.755,00	16.157,00	15.776,00
IPM	81,04	81,59	81,50
PERTUMBUHAN	0,74	0,55	-0,09

Sumber : Badan Pusat Statistik, Survei Sosial Ekonomi Nasional Maret, Kota Bekasi Dalam Angka

### 5.3 Pengeluaran Perkapita

**Tabel 5.4**  
**Perkembangan Pengeluaran (Rupiah, Kapita/Bulan)**  
**di Kota Bekasi Tahun 2014 - 2021**

<b>Tahun</b>	<b>Pengeluaran (rupiah/kapita/bulan)</b>	<b>Persentase</b>
2014	466.851	
2015	497.343	6,13
2016	521.813	4,69
2017	544.534	4,17
2018	582.723	6,55
2019	617.718	5,67
2020	657.953	6,12
2021	692.885	5,04
<b>Rata-rata</b>	<b>654.546</b>	<b>5,48</b>

Sumber : Badan Pusat Statistik, Survei Sosial Ekonomi Nasional Maret,  
Kota Bekasi Dalam Angka





## BAB VI PELAYANAN UMUM



## BAB 6. PELAYANAN UMUM

### 6.1. Pendidikan

#### 6.1.1 Fasilitas Pendidikan, Siswa dan Guru

**Tabel 6.1 Jumlah Sekolah, Guru, dan Murid (Negeri dan Swasta) Tingkat Taman Kanak-Kanak, Sekolah Dasar, Sekolah Menengah Pertama, Sekolah Menengah Atas dan Perguruan Tinggi Menurut Kecamatan di Kota Bekasi Tahun 2021**

No	Kecamatan	Taman Kanak-Kanak			Sekolah Dasar			SMP		
		Sekolah	Guru	Murid	Sekolah	Guru	Murid	Sekolah	Guru	Murid
1	Bekasi Timur	66	318	2199	84	1409	29480	30	615	11441
2	Bekasi Barat	62	275	2224	69	1126	22303	23	364	7813
3	Bekasi Utara	103	374	2872	74	1592	29525	41	729	13494
4	Bekasi Selatan	46	224	1670	57	923	16638	21	378	7649
5	Rawalumbu	54	274	2276	60	1166	22482	29	554	10133
6	Medansatria	55	238	1572	49	792	13183	27	400	5778
7	Bantargebang	26	106	1009	26	414	9502	10	205	4179
8	Pondokgede	72	354	2411	58	1019	21372	23	385	7037
9	Jatiasih	73	357	2547	67	1140	20579	37	632	10558
10	Jatisampurna	51	223	1673	36	645	11693	17	287	5145
11	Mustikajaya	73	316	2590	46	1074	22759	25	421	7714
12	Pondok Melati	48	234	1407	32	580	11535	15	212	3974
<b>Kota Bekasi</b>		<b>729</b>	<b>3293</b>	<b>24450</b>	<b>658</b>	<b>11880</b>	<b>231051</b>	<b>298</b>	<b>5182</b>	<b>94915</b>

Lanjutan

No	Kecamatan	SMA			SMK			Perguruan Tinggi
		Sekolah	Guru	Murid	Sekolah	Guru	Murid	Sekolah
1	Bekasi Timur	12	309	5205	20	426	9897	3
2	Bekasi Barat	10	139	2364	9	232	5902	4
3	Bekasi Utara	14	265	5633	18	358	7959	2
4	Bekasi Selatan	13	385	7195	10	180	3863	2
5	Rawalumbu	10	225	4169	15	370	8670	3
6	Medansatria	11	194	3180	12	170	2495	3
7	Bantargebang	2	66	1842	4	169	4409	1
8	Pondokgede	6	142	2659	11	163	2696	3
9	Jatiasih	12	238	4678	19	305	5733	3
10	Jatisampurna	7	179	2840	6	138	2727	1
11	Mustikajaya	5	122	3050	12	303	7840	-
12	Pondok Melati	7	178	3199	6	114	2938	2
<b>Kota Bekasi</b>		<b>109</b>	<b>2442</b>	<b>46014</b>	<b>142</b>	<b>2928</b>	<b>65129</b>	<b>27</b>

Sumber : Kota Bekasi Dalam Angka

**Tabel 6.2**  
**Jumlah Sekolah, Guru dan Murid (Negeri dan Swasta) Raudatul Athfal, Madrasah Ibtidaiyah, Madrasah Tsanawiyah dan Madrasah Aliyah Menurut Kecamatan di Kota Bekasi Tahun 2021**

No	Kecamatan	Raudatul Athfal			Madrasah Ibtidaiyah		
		Sekolah	Guru	Murid	Sekolah	Guru	Murid
1	Bekasi Timur	15	56	532	2	31	526
2	Bekasi Barat	42	196	1418	16	211	3091
3	Bekasi Utara	51	240	1919	21	328	5350
4	Bekasi Selatan	23	106	848	12	142	2307
5	Rawalumbu	25	77	635	5	67	912
6	Medansatria	25	98	883	13	148	2236
7	Bantargebang	14	74	486	7	150	3302
8	Pondokgede	26	125	758	14	218	2893
9	Jatiasih	35	165	897	22	317	5581
10	Jatisampurna	7	36	231	8	147	2560
11	Mustikajaya	23	83	879	8	130	2048
12	Pondok Melati	11	45	221	8	116	1893
<b>Kota Bekasi</b>		<b>297</b>	<b>1.301</b>	<b>9.707</b>	<b>136</b>	<b>2.005</b>	<b>32.699</b>

Lanjutan

No	Kecamatan	Madrasah Tsanawiyah			Madrasah Aliyah		
		Sekolah	Guru	Murid	Sekolah	Guru	Murid
1	Bekasi Timur	4	145	1831	2	49	489
2	Bekasi Barat	7	102	1204	5	43	373
3	Bekasi Utara	11	192	2511	6	164	1587
4	Bekasi Selatan	6	134	2009	2	24	110
5	Rawalumbu	5	91	1018	1	67	906
6	Medansatria	6	80	764	-	-	-
7	Bantargebang	4	81	1619	2	41	282
8	Pondokgede	14	222	2265	10	134	1171
9	Jatiasih	11	203	2200	2	26	159
10	Jatisampurna	3	30	387	2	40	132
11	Mustikajaya	5	136	1622	1	12	81
12	Pondok Melati	6	71	990	-	-	-
<b>Kota Bekasi</b>		<b>82</b>	<b>1.487</b>	<b>18.420</b>	<b>33</b>	<b>600</b>	<b>5.290</b>

Sumber : Kota Bekasi Dalam Angka

## 6.1.2 Angka Partisipasi Murni dan Angka Partisipasi Kasar

**Tabel 6.3 Persentase Angka Partisipasi Murni dan Angka Partisipasi Kasar di Kota Bekasi Tahun 2021**

Jenjang Pendidikan	Angka Partisipasi Murni (APM)		Angka Partisipasi Kasar (APK)	
	2020	2021	2020	2021
SD/MI/Sederajat	98,72	98,94	109,06	110,25
SMP/MTs/Sederajat	84,16	86,3	97,16	97,03
SMA/SMK/MA/Sederajat	70,37	70,52	107,42	103,6

Sumber : Kota Bekasi Dalam Angka

## 6.1.3 Angka Melek Huruf

**Tabel 6.4  
Persentase Angka Melek Huruf di Kota Bekasi  
Tahun 2020 dan Tahun 2021**

Kelompok Umur	2020	2021
15-19	100,00	99,61
20-24	100,00	100,00
25-29	100,00	100,00
30-34	100,00	100,00
35-39	99,49	100,00
40-44	100,00	99,88
45-49	100,00	100,00
50 +	98,37	98,17
<b>Jumlah</b>	<b>99,73</b>	<b>99,55</b>
15-24	100	99,82
15-44	99,92	99,92
15+	99,61	99,55
45+	98,89	98,73

Sumber : Kota Bekasi Dalam Angka

## 6.2 Kesehatan

### 6.2.1 Fasilitas Kesehatan

**Tabel 6.5 Fasilitas Kesehatan di Kota Bekasi Tahun 2020 – 2021**

No	Kecamatan	Rumah Sakit Umum		Rumah Sakit Khusus		Puskesmas Rawat Nginap		Puskesmas Non Rawat Nginap		Klinik Pratama		Posyandu	
		2020	2021	2020	2021	2020	2021	2020	2021	2020	2021	2020	2021
1	Bekasi Timur	10	10	-	-	4	1	-	3	29	33	193	193
2	Bekasi Barat	-	-	1	1	5	1	-	4	20	22	182	182
3	Bekasi Utara	3	4	1	1	6	1	-	4	29	3	194	194
4	Bekasi Selatan	9	9	-	-	5	1	-	4	42	44	157	157
5	Rawalumbu	3	3	-	-	3	1	-	2	20	19	134	134
6	Medansatria	3	3	1	1	2	1	-	3	20	19	105	105
7	Bantargebang	2	2	-	-	3	3	-	1	5	6	53	53
8	Pondokgede	3	3	-	-	4	1	-	2	30	33	147	147
9	Jatiasih	2	2	-	-	2	1	1	3	22	22	160	160
10	Jatisampurna	4	4	-	-	2	1	-	1	26	27	82	82
11	Mustikajaya	3	3	-	-	4	1	-	3	22	24	109	109
12	Pondok Melati	1	2	-	-	2	1	2	2	8	9	95	95
<b>Kota Bekasi</b>		<b>43</b>	<b>45</b>	<b>3</b>	<b>3</b>	<b>42</b>	<b>14</b>	<b>3</b>	<b>32</b>	<b>273</b>	<b>261</b>	<b>1611</b>	<b>1611</b>

Sumber Kota Bekasi Dalam Angka

## 6.2.2 Tenaga Kesehatan

Tabel 6.6 Jumlah Tenaga Kesehatan Kota Bekasi Tahun 2021

No	Unit Kerja	Dokter Umum	Dokter Spesialis	Dokter Gigi	Bidan	Perawat	Apoteker	Tenaga Teknis Kefarmasian	Tenaga Sanitasi Lingkungan	Nutrisionis	Dietisien
1	Puskesmas Pondok Gede	3	-	2	13	2	1	-	1	1	-
2	Puskesmas Jati Makmur	2	-	2	7	4	1	1	-	1	-
3	Puskesmas Jati Bening	3	-	2	5	3	2	-	1	1	-
4	Puskesmas Jati Bening Baru	3	-	2	7	2	2	-	1	1	-
5	Puskesmas Jati Rahayu	3	-	2	6	2	1	-	1	-	-
6	Puskesmas Jati Warna	3	-	3	8	3	-	2	1	1	-
7	Puskesmas Jati Sampurna	3	-	2	13	4	-	-	-	-	-
8	Puskesmas Jati Karya	2	-	-	4	-	-	-	1	-	-
9	Puskesmas Jati Ranggon	3	-	2	8	2	1	-	-	1	-
10	Puskesmas Jati Asih	4	-	3	10	6	1	1	1	2	-
11	Puskesmas Jati Mekar	2	-	1	-	1	-	-	-	-	-
12	Puskesmas Jati Kramat	1	-	2	2	3	-	-	-	-	-
13	Puskesmas Jati Luhur	2	-	2	9	3	1	1	2	1	-
14	Puskesmas Bojong Rawalumbu	6	-	2	14	4	1	1	2	1	-
15	Puskesmas Pengasinan	3	-	2	10	2	-	-	1	1	-
16	Puskesmas Bojong Menteng	2	-	2	5	2	1	1	-	-	-

No	Unit Kerja	Dokter Umum	Dokter Spesialis	Dokter Gigi	Bidan	Perawat	Apoteker	Tenaga Teknis Kefarmasian	Tenaga Sanitasi Lingkungan	Nutrisionis	Dietisien
17	Puskesmas Karang Kitri	5	-	2	16	3	1	1	1	1	-
18	Puskesmas Bekasi Jaya	5	-	1	16	2	-	1	1	1	-
19	Puskesmas Aren Jaya	2	-	6	18	3	-	1	-	1	-
20	Puskesmas Duren Jaya	3	-	2	7	4	-	3	1	1	-
21	Puskesmas Pekayon Jaya	3	-	3	14	4	1	2	1	1	-
22	Puskesmas Jaka Mulya	2	-	1	9	2	-	2	1	1	-
23	Puskesmas Jaka Setia	2	-	2	6	2	-	1	1	2	-
24	Puskesmas Marga Jaya	3	-	1	6	1	-	1	1	1	-
25	Puskesmas Perumnas II	2	-	2	9	3	1	-	1	3	-
26	Puskesmas Seroja	7	-	3	8	4	-	2	-	-	-
27	Puskesmas Perwira	1	-	1	10	1	1	2	-	1	-
28	Puskesmas Kali Abang Tengah	3	-	3	12	3	-	1	-	1	-
29	Puskesmas Marga Mulya	3	-	1	8	1	1	2	-	-	-
30	Puskesmas Teluk Pucung	2	-	2	10	4	-	1	1	1	-
31	Puskesmas Harapan Baru	1	-	1	12	-	-	1	-	1	-
32	Puskesmas Rawa Tembaga	3	-	2	5	3	-	2	1	2	-
33	Puskesmas Bintara Jaya	4	-	1	5	2	1	-	2	2	-
34	Puskesmas Bintara	2	-	3	10	4	-	1	1	1	-
35	Puskesmas Kranji	2	-	1	8	3	-	-	1	2	-

No	Unit Kerja	Dokter Umum	Dokter Spesialis	Dokter Gigi	Bidan	Perawat	Apoteker	Tenaga Teknis Kefarmasian	Tenaga Sanitasi Lingkungan	Nutrisionis	Dietisien
36	Puskesmas Kotabaru	2	-	1	10	1	1	1	1	1	-
37	Puskesmas Pejuang	5	-	2	17	2	1	1	2	1	-
38	Puskesmas Harapan Mulya	2	-	1	10	1	-	1	-	-	-
39	Puskesmas Medan Satria	3	-	1	6	1	1	-	-	1	-
40	Puskesmas Kalibaru	1	-	2	8	2	-	1	1	-	-
41	Puskesmas Bantargebang	4	-	1	10	2	1	1	1	1	-
42	Puskesmas Ciketing Udik	2	-	1	11	1	-	-	1	-	-
43	Puskesmas Sumur Batu	2	-	1	10	3	-	1	2	-	-
44	Puskesmas Mustika Jaya	3	-	1	14	2	1	2	1	2	-
45	Puskesmas Mustika Sari	2	-	2	8	3	-	1	-	-	-
46	Puskesmas Cimuning	2	-	1	13	3	-	-	1	1	-
47	Puskesmas Padurenan	3	-	2	13	4	1	1	1	1	-
48	RSUD Pondok Gede	13	9	6	37	24	9	3	-	-	-
49	RS Masmitra	23	31	7	19	46	13	8	1	-	2
50	RS Karunia Kasih	7	26	7	21	61	19	-	1	-	1
51	RS Helsa	10	14	-	12	47	12	2	1	-	2
52	RSUD Jati Sampurna	13	15	8	19	34	5	1	2	-	2
53	RS Jati Sampurna	20	34	6	18	91	19	4	1	-	1
54	RS Permata Cibubur	35	88	8	36	157	56	-	1	-	5



No	Unit Kerja	Dokter Umum	Dokter Spesialis	Dokter Gigi	Bidan	Perawat	Apoteker	Tenaga Teknis Kefarmasian	Tenaga Sanitasi Lingkungan	Nutrisionis	Dietisien
55	RS Mitra Keluarga Cibubur	10	48	8	10	147	36	-	1		7
56	RS Kartika Husada	18	20	1	15	52	4	13	-		-
57	RS Mitra Keluarga Pratama	13	35	8	8	108	13	1	-		4
58	RS Rawa Lumbu	8	21	2	12	58	10	8	-		3
59	RS St. Elisabeth	17	28	6	8	85	17	2	1		5
60	RS Siloam Bekasi Sepanjang Jaya	18	37	2	12	104	7	8	1		1
61	RS Mitra Keluarga Bekasi Timur	22	75	6	14	264	52	-	-		10
62	RS Primaya Bekasi Timur	31	61	10	9	165	28	2	-		4
63	RS Bhakti Kartini	33	26	2	19	90	17	3	1		-
64	RS Mekar Sari	17	27	3	19	80	10	15	1		3
65	RS Bella	15	41	3	12	86	28	8	1		1
66	RS Graha Juanda	14	27	4	19	63	13	2	-		3
67	RS Islam dr. Subki Abdulkadir	10	9	1	8	12	3	3	1		1
68	RS Siloam Sentosa	23	16	3	6	73	5	11	-		1
69	RS Juwita	5	21	-	12	21	2	7	-		-
70	RS Siloam Bekasi Timur	21	32	4	8	62	16	8	1		2
71	RSUD dr. Chasbullah Abdulmadjid	50	75	12	79	576	52	11	5		16
72	RS Mitra Keluarga Bekasi Barat	23	80	9	22	368	63	-	1		9
73	RS Hermina Bekasi	45	137	1	28	393	63	41	-		3

No	Unit Kerja	Dokter Umum	Dokter Spesialis	Dokter Gigi	Bidan	Perawat	Apoteker	Tenaga Teknis Kefarmasian	Tenaga Sanitasi Lingkungan	Nutrisionis	Dietisien
74	RS Primaya Bekasi Barat	46	106	16	15	328	43	23	-		26
75	RS Budi Lestari	-	-	-	-	-	7	-	-		-
76	RS Anna	17	48	14	30	110	13	23	-		2
77	RS Hermina Galaxy	33	88	17	14	133	33	-	-		-
78	RS OMNI Pekayon	16	21	1	4	130	17	-	-		2
79	RS Dokter Adam Talib Cikunir	5	1	1	3	13	2	2	1		-
80	RS Anna Medika	20	19	-	13	93	5	19	-		-
81	RS Taman Harapan Baru	7	17	8	38	40	5	9	1		1
82	RS Primaya Bekasi Utara	26	48	6	12	170	9	14	-		-
83	RS Seto Hasbadi	7	12	-	7	37	3	7	-		-
84	RSIA Rinova Intan	9	2	2	13	5	2	2	1		-
85	RSUD Teluk Pucung	9	5	2	4	19	2	1	-		2
86	RSIA Selasih Medika	10	12	5	29	6	2	6	1		1
87	RS Ananda	27	41	8	30	237	4	-	-		1
88	RS Citra Harapan	10	28	4	8	66	10	4	-		-
89	RSIA Taman Harapan Baru	4	-	-	34	14	-	5	-		-
90	RSUD Bantargebang	11	12	4	22	41	8	-	-		3
91	RS Karya Medika Bantargebang	11	21	-	11	50	3	-	1		1
92	RS Permata Bekasi	23	38	4	29	102	25	-	-		2

No	Unit Kerja	Dokter Umum	Dokter Spesialis	Dokter Gigi	Bidan	Perawat	Apoteker	Tenaga Teknis Kefarmasian	Tenaga Sanitasi Lingkungan	Nutrisionis	Dietisien
93	RS Satria Medika	9	15	3	15	70	13	-	1		1
94	RS Mustika Medika Bekasi	7	11	-	10	9	2	4	-		-
	<b>Kota Bekasi</b>	<b>952</b>	<b>1.578</b>	<b>307</b>	<b>1.263</b>	<b>5.057</b>	<b>804</b>	<b>321</b>	<b>64</b>	<b>42</b>	<b>128</b>

Sumber : Dinas Kesehatan Kota Bekasi

### 6.2.3. Kesehatan Masyarakat

Tabel 6.7. Penyakit Yang Ada di Kota Bekasi Tahun 2021

No	Kecamatan	Demam Berdarah	Balita Gizi Buruk	TB Paru, Diare, Kusta	Jumlah
1	Bekasi Timur	292	27	2317	2636
2	Bekasi Barat	138	20	1490	1648
3	Bekasi Utara	359	24	1831	2214
4	Bekasi Selatan	218	33	3032	3283
5	Rawalumbu	137	14	1501	1652
6	Medansatria	115	16	965	1096
7	Bantargebang	11	8	596	615
8	Pondokgede	164	8	941	1113
9	Jatiasih	238	13	1511	1762
10	Jatisampurna	82	32	530	644
11	Mustikajaya	159	19	938	1116
12	Pondokmelati	93	12	580	685
<b>Kota Bekasi</b>		<b>2006</b>	<b>226</b>	<b>16232</b>	<b>18464</b>

Sumber: Dinas Kesehatan Kota Bekasi

## 6.3 Pekerjaan Umum dan Penataan Ruang

### 6.3.1 Kondisi Jalan

Tabel 6.8. Kondisi Jalan Menurut Status, Kondisi dan Jenis Perkerasan di Kota Bekasi Tahun 2021

No	Kecamatan	Status Jalan Nasional		Status Jalan Propinsi		Status Jalan Kota							
		Kondisi Baik (Km)	Aspal (Km)	Kondisi Baik (Km)	Aspal (Km)	Kondisi Baik (Km)	Kondisi Sedang (Km)	Kondisi Rusak Ringan (Km)	Kondisi Rusak Berat (Km)	Beton (Km)	Aspal (Km)	Kerikil (Km)	Tanah (Km)
1	Bekasi Timur	4,83	4,83	6,97	6,97	30,59	0,55	0,15	0,60	14,76	16,38	0,15	0,6
2	Bekasi Barat	6,01	6,01	0	0	31,03	1,54	0	0	14,8	17,7	0	0
3	Bekasi Utara	0	0	6,15	6,15	27,96	1,68	0	4,84	27,96	1,68	0	4,84
4	Bekasi Selatan	3,10	3,10	11,04	11,04	27,74	0,60	0	0	7,62	20,72	0	0
5	Rawalumbu	2,04	2,04	0	0	21,62	0,19	0	0,19	17,09	4,90	0	0
6	Medansatria	0	0	0	0	20,72	0,74	0,36	0	11,83	9,99	0,43	0
7	Bantargebang	0	0	0	0	20,03	0	0	0	15,33	4,70	0	0
8	Pondokgede	0	0	0	0	13,77	0,22	0	0	8,75	5,24	0	0
9	Jatiasih	0	0	0	0	24,25	0	0	0	15,15	9,1	0	0
10	Jatisampurna	3,08	3,08	0	0	20,76	0	0	0	15,80	4,96	0	0
11	Mustikajaya	0	0	0	0	29,91	0,78	0,18	0	24,62	6,27	0	0
12	Pondokmelati	0	0	0	0	18,01	0	0	0	9,06	8,94	0	0
<b>Kota Bekasi</b>		<b>19,06</b>	<b>19,06</b>	<b>24,16</b>	<b>24,16</b>	<b>286,38</b>	<b>6,31</b>	<b>0,69</b>	<b>5,62</b>	<b>182,79</b>	<b>110,62</b>	<b>0,58</b>	<b>5,44</b>

Sumber : Dinas Bina Marga dan Sumber Daya Air Kota Bekasi

### 6.3.2 Kondisi Jembatan

Tabel 6.9. Jembatan di Kota Bekasi Menurut Dimensi, Konstruksi dan Kondisi Tahun 2021

No	Kecamatan	Kelurahan	Nama Jembatan	No dan Ruas Jalan	Dimensi Jembatan (m)	Konstruksi	Kondisi Baik	Kondisi Sedang
1	Bekasi Timur	Kel. Bekasijaya	[001] Jembatan Kali Bekasi	[202-202] Jl. Ir. H Djuanda	92,00	aspal		v
			[031] Jembatan Kali Lengkak	[044-044] Jl. KH. Agus Salim	24,00	aspal	v	
			[032] Jembatan Ganda Agung Agus Salim 1	[044-044] Jl. KH. Agus Salim	12,00	aspal	v	
			[033] Jembatan Ganda Agung KH Agus Salim 2	[044-044] Jl. KH. Agus Salim	13,00	aspal	v	
			[078] Jembatan Mekar Sari 1	[045-045] Jl. Mekar Sari	34,00	aspal	v	
			[079] Jembatan Mekar Sari 2	[045-045] Jl. Mekar Sari	30,00	aspal	v	
		Kel. Margahayu	[004] Jembatan Rawa Tembaga	[202-202] Jl. Ir. H Djuanda	19,00	aspal	v	
			[008] Jembatan Kali Malang 1	[104-104] Jl. HM. Joyo Martono	37,00	aspal	v	
			[009] Jembatan Kali Malang 2	[104-104] Jl. HM. Joyo Martono	40,00	aspal	v	
			[010] Jembatan Kali Malang 3	[104-104] Jl. HM. Joyo Martono	40,00	aspal	v	
			[011] Jembatan Tol Timur 1	[104-104] Jl. HM. Joyo Martono	84,00	aspal	v	
			[012] Jembatan Tol Timur 2	[104-104] Jl. HM. Joyo Martono	87,00	aspal	v	
			[013] Jembatan Bendung Kali Bekasi 1	[105-105] Jl. Mayor M. Hasibuan	89,00	aspal	v	
	[014] Jembatan Bendung Kali Bekasi 2		[105-105] Jl. Mayor M. Hasibuan	100,00	aspal		v	
	[015] Jembatan Bendung Kali Bekasi 3		[105-105] Jl. Mayor M. Hasibuan	24,00	aspal	v		
	[016] Jembatan Bendung Kali Bekasi 4		[105-105] Jl. Mayor M. Hasibuan	25,00	aspal	v		
	[017] Jembatan Bendung Kali Bekasi 5	[105-105] Jl. Mayor M. Hasibuan	33,00	aspal	v			
	[018] Jembatan Bendung Kali Bekasi 6	[105-105] Jl. Mayor M. Hasibuan	34,00	aspal	v			
	[048] Jembatan Sersan Aswan	[053-053] Jl. Sersan Aswan	20,00	aspal	v			
	[056] Jembatan pembuang Rawa Baru	[054-054] Jl. Dewi Sartika	15,00	aspal	v			
	[082] Jembatan Chairil Anwar	[049-049] Jl. Raya Chairil Anwar	26,00	aspal	v			
	[083] Jembatan Teluk Angsan Kali Bekasi	[139-139] Jl. Baru Perjuangan	65,00	aspal		v		

No	Kecamatan	Kelurahan	Nama Jembatan	No dan Ruas Jalan	Dimensi Jembatan (m)	Konstruksi	Kondisi Baik	Kondisi Sedang
2	Bekasi Barat	Kel. Durenjaya	[002] Jembatan RS Bella 1	[202-202] Jl. Ir. H Djuanda	12,00	aspal	v	
			[003] Jembatan RS Bella 2	[202-202] Jl. Ir. H Djuanda	12,00	aspal	v	
			[040] Jembatan SMU PGRI	[047-047] Jl. Prof. Mohammad Yamin	7,00	aspal	v	
			[041] Jembatan Kali Sekunder Kp Cerewet	[047-047] Jl. Prof. Mohammad Yamin	7,00	aspal	v	
			[051] Jembatan SS Rawa Baru	[051-051] Jl. H. Soejono	9,00	aspal	v	
			[066] Underpass Pasar Baru	[132-132] Jl. Underpass	13,00	aspal	v	
			[067] Jembatan SS Rawa Baru	[132-132] Jl. Underpass	13,20	aspal	v	
		[081] Jembatan Perum Duren Jaya	[047-047] Jl. Prof. Mohammad Yamin	10,00	aspal	v		
		Kel. Arenjaya	[038] Jembatan Wisma Jaya	[050-050] Jl. Pahlawan	6,00	aspal	v	
			[039] Jembatan Sekunder Teluk Angsan	[050-050] Jl. Pahlawan	10,00	aspal	v	
			[080] Jembatan Nusantara Raya	[043-043] Jl. Nusantara	16,00	aspal	v	
		Kel. Bintara	[075] Jembatan Bintara Raya 1	[115-115] Jl. Bintara Raya	8,70	aspal	v	
			[076] Jembatan Bintara Raya 2	[115-115] Jl. Bintara Raya	6,70	aspal	v	
			[077] Jembatan Bintara Raya 3	[115-115] Jl. Bintara Raya	40,00	aspal	v	
		Kel. Kotabaru	[060] Jembatan Bekasi pangkal (Harapan Mulya)	[148-148] Jl. Kalibaru Timur	15,00	aspal	v	
			[061] Jembatan Sekunder Kali Baru	[148-148] Jl. Kalibaru Timur	10,00	aspal	v	
		Kel. Bintarajaya	[057] Jembatan Kali Malang	[015-015] Jl. Bintara Jaya	10,00	aspal	v	
			[058] Jembatan Bojong Rangkong	[015-015] Jl. Bintara Jaya	5,00	aspal	v	
			[059] Jembatan diatas jalan Tol	[015-015] Jl. Bintara Jaya VIII	80,00	aspal	v	
		Kel. Jakasampurna	[022] Jembatan BTb. (SD Jakasampurna)	[013-013] Jl. KH. Noer Ali	10,00	aspal	v	
			[044] Jembatan Caman - Kalimalang	[116-116] Jl. Caman Raya	25,00	aspal	v	
[045] Jembatan Caman 1	[116-116] Jl. Caman Raya		80,00	aspal	v			
[046] Jembatan Caman 2	[116-116] Jl. Caman Raya		80,00	aspal	v			
3	Bekasi Utara	Kel. Kaliabang Tengah	[023] Jembatan Kali Skunder Pondok Ungu	[056-056] Jl. Lingkar Utara	10,00	aspal	v	
			[024] Jembatan Kali Kranji	[056-056] Jl. Lingkar Utara	10,00	aspal	v	
			[025] Jembatan PLN Kaliabang	[056-056] Jl. Lingkar Utara	5,00	aspal	v	

No	Kecamatan	Kelurahan	Nama Jembatan	No dan Ruas Jalan	Dimensi Jembatan (m)	Konstruksi	Kondisi Baik	Kondisi Sedang
			[026] Jembatan Kali Bekasi	[056-056] Jl. Lingkar Utara	10,00	aspal	v	
			[027] Jembatan Kali Sekunder Bekasi Utara	[056-056] Jl. Lingkar Utara	10,00	aspal	v	
			[028] Jembatan Saluran Pembuang Bekasi	[056-056] Jl. Lingkar Utara	12,00	aspal	v	
		Kel. Teluk Pucung	[029] Jembatan Sekunder Teluk Pucung	[056-056] Jl. Lingkar Utara	12,00	aspal	v	
			[030] Jembatan Teluk Pucung - Karang Satria	[056-056] Jl. Lingkar Utara	60,00	aspal		v
4	Bekasi Selatan	Kel. Pekayonjaya	[052] Jembatan BTb.45.a (Pekayon)	[034-034] Jl. Pekayon Jaya	20,00	aspal		
		Kel. Jakamulya	[065] Jembatan Grand Galaxy	[021-021] Jl. Boulevard	18,00	aspal	v	
		Kel. Jakasetia	[054] Jembatan Galaxy Raya diatas jalan Tol	[121-121] Jl. Galaxy	100,00	aspal	v	
			[055] Jembatan Kali Malang BTB. 46.a	[121-121] Jl. Galaxy	25,00	aspal	v	
		Kel. Kayuringinjaya	[019] Jembatan BTb. 45 ( Perum II )	[013-013] Jl. KH. Noer Ali	5,00	aspal	v	
			[020] Jembatan BTb. 46 ( Perum Bumi Satria Kencana)	[013-013] Jl. KH. Noer Ali	6,00	aspal	v	
			[021] Jembatan BTb. 47 ( Perum Jatiluhur)	[013-013] Jl. KH. Noer Ali	6,00	aspal	v	
5	Rawalumbu	Kel. Bojong Rawalumbu	[063] Jembatan Kemang Lama	[140-140] Jl. Kemang Pratama Raya	75,00	aspal	v	
			[064] Jembatan Kemang Baru	[140-140] Jl. Kemang Pratama Raya	75,00	aspal	v	
			[090] Jembatan 0 Narogong Indah	[195-195] Jl. Taman Narogong	8,00	aspal	v	
			[091] Jembatan I Narogong	[195-195] Jl. Taman Narogong	5,50	aspal	v	
			[092] Jembatan II Narogong	[195-195] Jl. Taman Narogong	6,00	aspal	v	
			[093] Jembatan III Narogong	[195-195] Jl. Taman Narogong	5,50	aspal	v	
			[094] Jembatan Kembar 1	[195-195] Jl. Taman Narogong	5,50	aspal	v	
			[095] Jembatan Kembar 2	[195-195] Jl. Taman Narogong	5,50	aspal	v	
			[096] Jembatan IV Narogong	[195-195] Jl. Taman Narogong	5,00	aspal	v	
			[097] Jembatan V Narogong	[195-195] Jl. Taman Narogong	5,00	aspal	v	
			[098] Jembatan 1 Dasa dharma	[196-196] Jl. Dasa Dharma	10,00	aspal	v	
			[099] Jembatan 2 Dasa dharma	[196-196] Jl. Dasa Dharma	10,00	aspal	v	
			[100] Jembatan 3 Dasa dharma	[196-196] Jl. Dasa Dharma	10,00	aspal	v	



No	Kecamatan	Kelurahan	Nama Jembatan	No dan Ruas Jalan	Dimensi Jembatan (m)	Konstruksi	Kondisi Baik	Kondisi Sedang
			[101] Jembatan 4 Dasa dharma	[196-196] Jl. Dasa Dharma	10,00	aspal	v	
			[102] Jembatan 5 Dasa dharma	[196-196] Jl. Dasa Dharma	10,00	aspal	v	
			[103] Jembatan 6 Dasa dharma	[196-196] Jl. Dasa Dharma	10,00	aspal	v	
			[105] Jembatan 11 Lumbu Utara	[194-194] Jl. Lumbu Utara	7,00	aspal	v	
			[106] Jembatan 10 Lumbu Utara	[194-194] Jl. Lumbu Utara	7,00	aspal	v	
			[107] Jembatan Simpang Lumbu Timur	[193-193] Jl. Lumbu Timur	7,00	aspal	v	
			[108] Jembatan 7 Lumbu Timur	[193-193] Jl. Lumbu Timur	10,00	aspal	v	
			[109] Jembatan 8 Lumbu Timur	[193-193] Jl. Lumbu Timur	10,00	aspal	v	
			[110] Jembatan 9 Lumbu Timur	[193-193] Jl. Lumbu Timur	10,00	aspal	v	
			[111] Jembatan 0 Rawa Lumbu	[197-197] Jl. Pramuka Rawa Lumbu	10,00	aspal	v	
					Kel. Pengasinan	[049] Jembatan Tol Timur Pengasinan	[199-199] Jl. Pengasinan	100,00
[050] Jembatan Unisma	[199-199] Jl. Pengasinan	27,00				aspal	v	
[086] Jembatan Pengasinan Jatimulya	[200-200] Jalan Pengasinan Jakamulya	10,00				aspal	v	
		Kel. Bojongmenteng	[042] Jembatan Bojong Menteng 1	[114-114] Jl. Baru Cipendawa	70,00	aspal	v	
			[043] Jembatan Bojong Menteng 2	[114-114] Jl. Baru Cipendawa	70,00	aspal		v
			[104] Jembatan Kemuning Raya	[189-189] Jl. Kemuning	4,00	aspal	v	
6	Medansatria	Kel. Medansatria	[068] Jembatan SS Bekasi Tengah	[127-127] Sisi Selatan Jl. Pangeran Jayakarta	7,00	aspal	v	
7	Bantargebang	Kel. Bantargebang	[072] Jembatan Vida (BAH)	[103-103] Jl. H. Djole / Bantargebang Setu	7,00	aspal	v	
			[073] Jembatan BTR	[103-103] Jl. H. Djole / Bantargebang Setu	15,00	aspal	v	
		Kel. Sumurbatu	[074] Jembatan Kali Pete	[020-020] Jl. Sumur Batu	8,00	aspal	v	
8	Pondokgede	Kel. Jatiwaringin	[062] Jembatan Kali Sunter	[133-133] Jl. Pondok Gede Raya	30,00	aspal	v	
			[070] Jembatan Jatiwaringin Lama	[176-176] Jl. Jatiwaringin	107,00	aspal	v	
			[071] Jembatan Jatiwaringin Baru	[176-176] Jl. Jatiwaringin	107,00	aspal	v	
		Kel. Jatibening	[053] Jembatan diatas jalan Tol Jatibening	[180-180] Jl. Kincan	80,00	aspal	v	

No	Kecamatan	Kelurahan	Nama Jembatan	No dan Ruas Jalan	Dimensi Jembatan (m)	Konstruksi	Kondisi Baik	Kondisi Sedang
9	Jatiasih	Kel. Jatimekar	[006] Jembatan Nasio	[087-087] Jl. Jatimekar	14,00	aspal	v	
			[047] Jembatan IKIP (Caman)	[082-082] Jl. Kemangsari	7,50	aspal	v	
		Kel. Jatiasih	[005] Jembatan Pasar Rebo	[090-090] Jl. Wibawa Mukti 2	5,00	aspal	v	
			[084] Jembatan Pasar Rebo	[086-086] Jl. Jatiasih	9,00	aspal	v	
		Kel. Jatikramat	[085] Jembatan KH. Moh Seman	[129-129] Jl. KH. Moh Seman	4,00	aspal	v	
		Kel. Jatirasa	[007] Jembatan Kali Cikeas	[088-088] Jl. Pondokgede Permai	30,00	aspal	v	
10	Mustikajaya	Kel. Mustikajaya	[088] Jembatan Kali Pete	[169-169] Jl. Bayan	10,00	aspal	v	
		Kel. Mustikasari	[087] Jembatan PT. TIMAH	[172-172] Jl. Mandor Demong	10,00	aspal	v	
			[089] Jembatan 14 Caringin	[170-170] Jl. Caringin Satu	6,00	aspal	v	
11	Pondokmelati	Kel. Jatiwarna	[069] Jembatan Sasak Dikin	[186-186] Jl. Hankam	7,00	aspal	v	

Sumber : Dinas Bina Marga dan Sumber Daya Air Kota Bekasi

### 6.3.3 Kondisi Saluran

**Tabel 6.10. Saluran di Kota Bekasi Menurut Panjang, Lebar, Kedalaman, Konstruksi dan Kondisi Tahun 2021**

No	Kecamatan	Panjang Saluran (Km)	Lebar Saluran (m)	Kedalaman Saluran (m)	Jenis Konstruksi	Kondisi Baik (Km)	Kondisi Sedang (Km)	Kondisi Rusak Ringan (Km)	Kondisi Rusak Berat (Km)
1	Bekasi Timur	581,49	0.2 - 1.0	0.2 - 1.0	Tanah, Batu Kali, Beton Precast, Beton Cor ditempat	232,60	87,22	203,52	58,15
2	Bekasi Barat	571,19	0.2 - 1.0	0.2 - 1.0	Tanah, Batu Kali, Beton Precast, Beton Cor ditempat	228,48	85,68	199,92	57,12
3	Bekasi Utara	851,02	0.2 - 1.0	0.2 - 1.0	Tanah, Batu Kali, Beton Precast, Beton Cor ditempat	340,41	127,65	297,86	85,10
4	Bekasi Selatan	614,03	0.2 - 1.0	0.2 - 1.0	Tanah, Batu Kali, Beton Precast, Beton Cor ditempat	245,61	92,10	214,91	61,40
5	Rawalumbu	659,50	0.2 - 1.0	0.2 - 1.0	Tanah, Batu Kali, Beton Precast, Beton Cor ditempat	263,80	98,92	230,82	65,95
6	Medansatria	522,44	0.2 - 1.0	0.2 - 1.0	Tanah, Batu Kali, Beton Precast, Beton Cor ditempat	208,98	78,37	182,85	52,24
7	Bantargebang	419,14	0.2 - 1.0	0.2 - 1.0	Tanah, Batu Kali, Beton Precast, Beton Cor ditempat	167,65	62,87	146,70	41,91
8	Pondokgede	708,43	0.2 - 1.0	0.2 - 1.0	Tanah, Batu Kali, Beton Precast, Beton Cor ditempat	283,37	106,27	247,95	70,84
9	Jatiasih	768,88	0.2 - 1.0	0.2 - 1.0	Tanah, Batu Kali, Beton Precast, Beton Cor ditempat	307,55	115,33	269,11	76,89
10	Jatisampurna	482,14	0.2 - 1.0	0.2 - 1.0	Tanah, Batu Kali, Beton Precast, Beton Cor ditempat	192,86	72,32	168,75	48,21
11	Mustikajaya	746,61	0.2 - 1.0	0.2 - 1.0	Tanah, Batu Kali, Beton Precast, Beton Cor ditempat	298,64	111,99	261,31	74,66
12	Pondokmelati	372,84	0.2 - 1.0	0.2 - 1.0	Tanah, Batu Kali, Beton Precast, Beton Cor ditempat	149,13	55,93	130,49	37,28
<b>Kota Bekasi</b>		<b>7297,71</b>				<b>2919,08</b>	<b>1094,66</b>	<b>2554,20</b>	<b>729,77</b>

Sumber : Dinas Bina Marga dan Sumber Daya Air Kota Bekasi

### 6.3.4 Kondisi Polder

Tabel 6.11. Polder di Kota Bekasi Menurut Lokai, koordinat, Luas Kedalaman dan Kapasitas Tahun 2021

No	Kecamatan	Kelurahan	Polder	Koordinat	Luas (m <sup>2</sup> )	Dalam (m)	Kapaitas (m <sup>3</sup> )
1	Bekasi Timur	Kel. Bekasijaya	DANITA	6°13'50.10"S / 107° 1'10.50"T	600,00	7,00	4.200,00
		Kel. Margahayu	KALI MATI	6°14'58.68"S / 106°59'57.38"T	6.602,00	7,00	46.214,00
		Kel. Arenjaya	AREN JAYA	6°13'54.85"S / 107° 2'13.54"T	28.000,00	8,00	224.000,00
2	Bekasi Barat	Kel. Kotabaru	KOTA BARU	6°12'32.26"S / 106°57'53.04"T	10.000,00	3,00	30.000,00
		Kel. Kotabaru	RAWA BEBEK	6°13'6.96"S / 106°57'33.38"T	800,00	2,50	2.000,00
		Kel. Jakasampurna	JATILUHUR	6°14'52.9"S / 106°58'33.9"E	1565,00	2,00	3.130,00
3	Bekasi Utara	Kel. Jakasampurna	FAJAR	6°14'12.90"S / 106°58'27.98"T	2.500,00	3,87	9.675,00
		Kel. Harapanbaru	TELAGA MAS	6°12'51.76"S / 107° 1'14.88"T	23.206,00	5,00	116.030,00
		Kel. Teluk Pucung	VIP	6°11'58.10"S / 107° 1'23.78"T	13.078,00	5,00	65.390,00
4	Bekasi Selatan	Kel. Pekayonjaya	GALAXY 2	6°15'2.74"S / 106°58'25.93"T	15.257,00	7,00	106.799,00
		Kel. Pekayonjaya	PPS	6°14'57.30"S / 106°58'35.93"T	701,00	5,00	3.505,00
		Kel. Pekayonjaya	GALAXY 1	6°15'47.08"S / 106°58'22.91"T	12.000,00	7,00	84.000,00
		Kel. Pekayonjaya	CIKAS	6°14'58.64"S / 106°58'38.90"T	2.300,00	7,00	16.100,00
		Kel. Jakamulya	SITU WONG	6°16'8.00"S / 106°57'45.35"T	2.772,00	2,50	6.930,00
		Kel. Jakasetia	PTM	6°15'5.46"S / 106°58'26.32"T	492,00	3,00	1.476,00
		Kel. Jakasetia	DEPNAKER	6°16'28.83"S / 106°58'58.45"T	15.067,00	7,00	105.469,00
		Kel. Jakasetia	VILLA JAKA SETIA	6°15'3.50"S / 106°58'23.30"T	1.230,00	5,00	6.150,00
5	Rawalumbu	Kel. Bojong Rawalumbu	SITU LUMBU	6°16'52.13"S / 106°59'17.27"T	25.000,00	2,00	50.000,00
		Kel. Pengasinan	PENGASINAN	6°16'12.02"S / 107° 0'35.91"T	16.000,00	7,00	112.000,00
		Kel. Bojongmenteng	RAWA GEDE	6°17'30.96"S / 106°58'41.25"T	75.000,00	5,00	375.000,00
		Kel. Bojongmenteng	BOJONG MENTENG	6°18'3.07"S / 106°59'40.22"T	19.282,00	2,00	38.564,00
6	Medansatria	Kel. Medansatria	HARAPAN INDAH	6° 9'46.67"S / 106°58'21.04"T	10.000,00	5,00	50.000,00
		Kel. Pejuang	THB	6°10'43.77"S / 106°59'44.82"E	2000	5,00	10.000,00
		Kel. Kalibaru	RAWA PASUNG	6°13'6.29"S / 106°58'45.01"T	30.000,00	7,00	210.000,00
7	Bantargebang	Kel. Ciketingudik	PERUM PDK	6°20'57.60"S / 106°58'55.47"T	1.211,00	5,00	6.055,00
		Kel. Ciketingudik	CIKETING UDIK	6°21'5.86"S / 106°59'21.28"E	12000	7,00	84.000,00
		Kel. Sumurbatu	TAMAN RAHAYU	6°21'46.71"S / 106°59'26.92"T	1.886,00	6,00	11.316,00

No	Kecamatan	Kelurahan	Polder	Koordinat	Luas (m <sup>2</sup> )	Dalam (m)	Kapaitas (m <sup>3</sup> )
8	Jatiasih	Kel. Jatiasih	BENDUNG KOJA	6°18'48.93"S / 106°57'39.48"T	30.000,00	7,00	210.000,00
		Kel. Jatikramat	IKIP	6°16'20.71"S / 106°56'23.10"T	18.000,00	8,00	144.000,00
		Kel. Jatirasa	SITI RAHWANI	6°18'15.56"S / 106°58'11.91"T	19.154,00	7,00	134.078,00
		Kel. Jatiluhur	PML	6°16'53.59"S / 106°58'39.15"T	51.844,00	7,00	362.908,00
9	Jatisampurna	Kel. Jatikarya	SITU PULO	6°23'28.82"S / 106°54'45.93"T	47.000,00	5,00	235.000,00
10	Mustikajaya	Kel. Padurenan	BAH (Bumi Alam Hijau)	6°19'2.82"S / 107° 0'16.39"T	21.523,00	7,00	150.661,00
		Kel. Padurenan	GRAND REGENCY	6°19'1.11"S / 107° 1'1.66"T	774,00	5,00	3.870,00
		Kel. Mustikajaya	KALI JAMBE	6°16'41.17"S / 107° 1'40.42"T	2.722,00	4,00	10.888,00
		Kel. Mustikajaya	MUTIARA GADING	6°17'21.45"S / 107° 1'28.51"T	2.772,00	2,50	6.930,00
		Kel. Mustikasari	GRAND MUSTIKA	6°18'11.59"S / 107° 0'54.97"T	210,00	2,50	525,00
11	Pondokmelati	Kel. Jatirahayu	RAWABOGO	6°18'27.98"S / 106°56'3.18"T	8.153,00	5,00	40.765,00
<b>Kota Bekasi</b>					<b>530.701,00</b>		<b>3.077.628,00</b>

Sumber : Dinas Bina Marga dan Sumber Daya Air Kota Bekasi

### 6.3.5 Kondisi Sungai/Kali

Tabel 6.12. Kondisi Sungai/Kali di Kota Bekasi Menurut Kewenangan, Kondisi Panjang, Lebar dan Kedalaman Tahun 2021

No	Kecamatan	Kelurahan	Sungai/Kali	Kewenangan	Kondisi	Panjang (m)	Lebar (m)	Kedalaman (m)
1	Bekasi Timur	Kel. Bekasijaya	Kali Bekasi	BBWSCC	Pendangkalan, sampah, sedimentasi, kerusakan turap/tanggul	18300	40	6
		Kel. Bekasijaya	Kali Mede	Pemkot Bekasi	Pendangkalan, sampah, sedimentasi, kerusakan turap/tanggul	3090	6	1
		Kel. Margahayu	Kali Bekasi	BBWSCC	Pendangkalan, sampah, sedimentasi, kerusakan turap/tanggul	18300	40	6
		Kel. Margahayu	Kali Cupu	Pemkot Bekasi	Pendangkalan, sampah, sedimentasi, kerusakan turap/tanggul			
		Kel. Durenjaya	Kali Lengkak	Pemkot Bekasi	Pendangkalan, sampah, sedimentasi, kerusakan turap/tanggul	1790	4	1,5
		Kel. Durenjaya	Kali Cupu	Pemkot Bekasi	Pendangkalan, sampah, sedimentasi, kerusakan turap/tanggul			
		Kel. Arenjaya	Kali Sasak Jarang	BBWSCC	Pendangkalan, sampah, sedimentasi, kerusakan turap/tanggul	9170	4	1,5
2	Bekasi Barat	Kel. Bintara	Kali Bojong Rangkong	BBWSCC	Pendangkalan, sampah, sedimentasi, kerusakan turap/tanggul	10162	4	1,5
		Kel. Bintara	Kali Cakung	BBWSCC	Pendangkalan, sampah, sedimentasi, kerusakan turap/tanggul	27830	4	1,5
		Kel. Kranji	Kali Jatiluhur/ Baru/Kapuk	BBWSCC	Pendangkalan, sampah, sedimentasi, kerusakan turap/tanggul	17900	4	1,5

No	Kecamatan	Kelurahan	Sungai/Kali	Kewenangan	Kondisi	Panjang (m)	Lebar (m)	Kedalaman (m)
		Kel. Kotabaru	Kali Bojong Rangkong	BBWSCC	Pendangkalan, sampah, sedimentasi, kerusakan turap/tanggul	10162	4	1,5
		Kel. Kotabaru	Kali Cakung	BBWSCC	Pendangkalan, sampah, sedimentasi, kerusakan turap/tanggul	27830	4	1,5
		Kel. Bintarajaya	Kali Bojong Rangkong	BBWSCC	Pendangkalan, sampah, sedimentasi, kerusakan turap/tanggul	10162	4	1,5
		Kel. Bintarajaya	Kali Cakung	BBWSCC	Pendangkalan, sampah, sedimentasi, kerusakan turap/tanggul	27830	4	1,5
		Kel. Jakasampurna	Kali Cakung	BBWSCC	Pendangkalan, sampah, sedimentasi, kerusakan turap/tanggul	27830	4	1,5
		Kel. Jakasampurna	Kali Galaxy	Pemkot Bekasi	Pendangkalan, sampah, sedimentasi, kerusakan turap/tanggul	9850	4	1,5
3	Bekasi Utara	Kel. Kaliabang Tengah						
		Kel. Perwira	Kali Bekasi	BBWSCC	Pendangkalan, sampah, sedimentasi, kerusakan turap/tanggul	18300	40	6
		Kel. Harapanbaru	Kali Bekasi	BBWSCC	Pendangkalan, sampah, sedimentasi, kerusakan turap/tanggul	18300	40	6
		Kel. Teluk Pucung	Kali Bekasi	BBWSCC	Pendangkalan, sampah, sedimentasi, kerusakan turap/tanggul	18300	40	6
		Kel. Teluk Pucung	Kali Mangseng	BBWSCC	Pendangkalan, sampah, sedimentasi, kerusakan turap/tanggul	3340	4	1,5
		Kel. Margamulya	Kali Bekasi	BBWSCC	Pendangkalan, sampah, sedimentasi, kerusakan turap/tanggul	18300	40	6

No	Kecamatan	Kelurahan	Sungai/Kali	Kewenangan	Kondisi	Panjang (m)	Lebar (m)	Kedalaman (m)
		Kel. Margamulya	Kali Blencong - Kali Alam Galur - Kali Bulak Macan	BBWSSC	Pendangkalan, sampah, sedimentasi, kerusakan turap/tanggul	7420	4	1,5
		Kel. Harapanjaya	Kali Jatiluhur/Baru/K apuk	BBWSSC	Pendangkalan, sampah, sedimentasi, kerusakan turap/tanggul	17900	4	1,5
		Kel. Harapanjaya	Kali Blencong - Kali Alam Galur - Kali Bulak Macan	BBWSSC	Pendangkalan, sampah, sedimentasi, kerusakan turap/tanggul	7420	4	1,5
4	<b>Bekasi Selatan</b>	Kel. Pekayonjaya	Kali Bekasi	BBWSSC	Pendangkalan, sampah, sedimentasi, kerusakan turap/tanggul	18300	40	6
		Kel. Pekayonjaya	Kali Galaxy	Pemkot Bekasi	Pendangkalan, sampah, sedimentasi, kerusakan turap/tanggul	9850	4	1,5
		Kel. Pekayonjaya	Kali Jatiluhur/Baru/K apuk	BBWSSC	Pendangkalan, sampah, sedimentasi, kerusakan turap/tanggul	17900	4	1,5
		Kel. Margajaya	Kali Bekasi	BBWSSC	Pendangkalan, sampah, sedimentasi, kerusakan turap/tanggul	18300	40	6
		Kel. Jakamulya	Kali Jatiluhur/Baru/K apuk	BBWSSC	Pendangkalan, sampah, sedimentasi, kerusakan turap/tanggul	17900	4	1,5
		Kel. Jakasetia	Kali Bekasi	BBWSSC	Pendangkalan, sampah, sedimentasi, kerusakan turap/tanggul	18300	40	6
		Kel. Jakasetia	Kali Galaxy	Pemkot Bekasi	Pendangkalan, sampah, sedimentasi, kerusakan turap/tanggul	9850	4	1,5



No	Kecamatan	Kelurahan	Sungai/Kali	Kewenangan	Kondisi	Panjang (m)	Lebar (m)	Kedalaman (m)
		Kel. Jakasetia	Kali Jatiluhur/Baru/K apuk	BBWSSC	Pendangkalan, sampah, sedimentasi, kerusakan turap/tanggul	17900	4	1,5
		Kel. Kayuringinjaya	Kali Galaxy	Pemkot Bekasi	Pendangkalan, sampah, sedimentasi, kerusakan turap/tanggul	9850	4	1,5
		Kel. Kayuringinjaya	Kali Jatiluhur/Baru/K apuk	BBWSSC	Pendangkalan, sampah, sedimentasi, kerusakan turap/tanggul	17900	4	1,5
5	Rawalumbu	Kel. Bojong Rawalumbu	Kali Bekasi	BBWSSC	Pendangkalan, sampah, sedimentasi, kerusakan turap/tanggul	18300	40	6
		Kel. Bojong Rawalumbu	Kali Rawalumbu	Pemkot Bekasi	Pendangkalan, sampah, sedimentasi, kerusakan turap/tanggul	12940	4	1,5
		Kel. Pengasinan	Kali Rawalumbu	Pemkot Bekasi	Pendangkalan, sampah, sedimentasi, kerusakan turap/tanggul	12940	4	1,5
		Kel. Sepanjangjaya	Kali Bekasi	BBWSSC	Pendangkalan, sampah, sedimentasi, kerusakan turap/tanggul	18300	40	6
		Kel. Sepanjangjaya	Kali Rawalumbu	Pemkot Bekasi	Pendangkalan, sampah, sedimentasi, kerusakan turap/tanggul	12940	4	1,5
		Kel. Bojongmenteng	Kali Bekasi	BBWSSC	Pendangkalan, sampah, sedimentasi, kerusakan turap/tanggul	18300	40	6

No	Kecamatan	Kelurahan	Sungai/Kali	Kewenangan	Kondisi	Panjang (m)	Lebar (m)	Kedalaman (m)
		Kel. Bojongmenteng	Kali Cikeas	BBWSCC	Pendangkalan, sampah, sedimentasi, kerusakan turap/tanggul	27000	20	6
6	Medansatria	Kel. Medansatria	Kali Cakung	BBWSCC	Pendangkalan, sampah, sedimentasi, kerusakan turap/tanggul	27830	4	1,5
		Kel. Medansatria	Kali Jatiluhur/Baru/K apuk	BBWSCC	Pendangkalan, sampah, sedimentasi, kerusakan turap/tanggul	17900	4	1,5
		Kel. Harapanmulya	Kali Blencong - Kali Alam Galur - Kali Bulak Macan	BBWSCC	Pendangkalan, sampah, sedimentasi, kerusakan turap/tanggul	7420	4	1,5
		Kel. Pejuang	Kali Blencong - Kali Alam Galur - Kali Bulak Macan	BBWSCC	Pendangkalan, sampah, sedimentasi, kerusakan turap/tanggul	7420	4	1,5
		Kel. Pejuang	Kali Jatiluhur/Baru/K apuk	BBWSCC	Pendangkalan, sampah, sedimentasi, kerusakan turap/tanggul	17900	4	1,5
		Kel. Kalibaru	Kali Jatiluhur/Baru/K apuk	BBWSCC	Pendangkalan, sampah, sedimentasi, kerusakan turap/tanggul	17900	4	1,5
		Kel. Bantargebang	Kali Cikeas	BBWSCC	Pendangkalan, sampah, sedimentasi, kerusakan turap/tanggul	27000	20	6
7	Bantargebang	Kel. Cikiwul	Kali Cikeas	BBWSCC	Pendangkalan, sampah, sedimentasi, kerusakan turap/tanggul	27000	20	6

No	Kecamatan	Kelurahan	Sungai/Kali	Kewenangan	Kondisi	Panjang (m)	Lebar (m)	Kedalaman (m)
		Kel. Cikiwul	Kali Jambe/Siluman/Asem	BBWSCC	Pendangkalan, sampah, sedimentasi, kerusakan turap/tanggul	17530	3	1,5
		Kel. Ciketingudik	Kali Jambe/Siluman/Asem	BBWSCC	Pendangkalan, sampah, sedimentasi, kerusakan turap/tanggul	17530	3	1,5
		Kel. Sumurbatu	Kali Jambe/Siluman/Asem	BBWSCC	Pendangkalan, sampah, sedimentasi, kerusakan turap/tanggul	17530	3	1,5
8	Pondokgede	Kel. Jatiwaringin	Kali Buaran	BBWSCC	Pendangkalan, sampah, sedimentasi, kerusakan turap/tanggul	8900	4	1,5
		Kel. Jatiwaringin	Kali Sunter	BBWSCC	Pendangkalan, sampah, sedimentasi, kerusakan turap/tanggul	20000	4	1,5
		Kel. Jatibening	Kali Bojong Rangkong	BBWSCC	Pendangkalan, sampah, sedimentasi, kerusakan turap/tanggul	10162	4	1,5
		Kel. Jatibening	Kali Cakung	BBWSCC	Pendangkalan, sampah, sedimentasi, kerusakan turap/tanggul	27830	4	1,5
		Kel. Jatibening	Kali Jatikramat	BBWSCC	Pendangkalan, sampah, sedimentasi, kerusakan turap/tanggul	16500	4	1,5
		Kel. Jatimakmur	Kali Buaran	BBWSCC	Pendangkalan, sampah, sedimentasi, kerusakan turap/tanggul	8900	4	1,5

No	Kecamatan	Kelurahan	Sungai/Kali	Kewenangan	Kondisi	Panjang (m)	Lebar (m)	Kedalaman (m)
		Kel. Jatimakmur	Kali Jatikramat	BBWSCC	Pendangkalan, sampah, sedimentasi, kerusakan turap/tanggul	16500	4	1,5
		Kel. Jaticempaka	Kali Sunter	BBWSCC	Pendangkalan, sampah, sedimentasi, kerusakan turap/tanggul	20000	4	1,5
		Kel. Jaticempaka	Kali Buaran	BBWSCC	Pendangkalan, sampah, sedimentasi, kerusakan turap/tanggul	8900	4	1,5
9	Jatasih	Kel. Jatimekar	Kali Cakung	BBWSCC	Pendangkalan, sampah, sedimentasi, kerusakan turap/tanggul	27830	4	1,5
		Kel. Jatimekar	Kali Cakung	BBWSCC	Pendangkalan, sampah, sedimentasi, kerusakan turap/tanggul	27830	4	1,5
		Kel. Jatiasih	Kali Jatiluhur/Baru/Kapuk	BBWSCC	Pendangkalan, sampah, sedimentasi, kerusakan turap/tanggul	17900	4	1,5
		Kel. Jatiasih	Kali Cileungsi	BBWSCC	Pendangkalan, sampah, sedimentasi, kerusakan turap/tanggul	9230	40	6
		Kel. Jatikramat	Kali Jatikramat	BBWSCC	Pendangkalan, sampah, sedimentasi, kerusakan turap/tanggul	16500	4	1,5
		Kel. Jatikramat	Kali Bojong Rangkong	BBWSCC	Pendangkalan, sampah, sedimentasi, kerusakan turap/tanggul	10162	4	1,5

No	Kecamatan	Kelurahan	Sungai/Kali	Kewenangan	Kondisi	Panjang (m)	Lebar (m)	Kedalaman (m)
		Kel. Jatikramat	Kali Cakung	BBWSCC	Pendangkalan, sampah, sedimentasi, kerusakan turap/tanggul	27830	4	1,5
		Kel. Jatirasa	Kali Bekasi	BBWSCC	Pendangkalan, sampah, sedimentasi, kerusakan turap/tanggul	18300	40	6
		Kel. Jatirasa	Kali Jatiluhur/Baru/K apuk	BBWSCC	Pendangkalan, sampah, sedimentasi, kerusakan turap/tanggul	17900	4	1,5
		Kel. Jatiluhur	Kali Galaxy	Pemkot Bekasi	Pendangkalan, sampah, sedimentasi, kerusakan turap/tanggul	9850	4	1,5
		Kel. Jatisari	Kali Cileungsi	BBWSCC	Pendangkalan, sampah, sedimentasi, kerusakan turap/tanggul	9230	40	6
10	Jatisampurna	Kel. Jatisampurna	Kali Jatiluhur/Baru/K apuk	BBWSCC	Pendangkalan, sampah, sedimentasi, kerusakan turap/tanggul	17900	4	1,5
		Kel. Jatisampurna	Kali Sunter	BBWSCC	Pendangkalan, sampah, sedimentasi, kerusakan turap/tanggul	20000	4	1,5
		Kel. Jatisampurna	Kali Cakung	BBWSCC	Pendangkalan, sampah, sedimentasi, kerusakan turap/tanggul	27830	4	1,5
		Kel. Jatikarya	Kali Cakung	BBWSCC	Pendangkalan, sampah, sedimentasi, kerusakan turap/tanggul	27830	4	1,5

No	Kecamatan	Kelurahan	Sungai/Kali	Kewenangan	Kondisi	Panjang (m)	Lebar (m)	Kedalaman (m)
		Kel. Jatikarya	Kali Cileungsi	BBWSCC	Pendangkalan, sampah, sedimentasi, kerusakan turap/tanggul	9230	40	6
		Kel. Jatiranggon	Kali Cakung	BBWSCC	Pendangkalan, sampah, sedimentasi, kerusakan turap/tanggul	27830	4	1,5
		Kel. Jatiranggon	Kali Sunter	BBWSCC	Pendangkalan, sampah, sedimentasi, kerusakan turap/tanggul	20000	4	1,5
		Kel. Jatirangga	Kali Cakung	BBWSCC	Pendangkalan, sampah, sedimentasi, kerusakan turap/tanggul	27830	4	1,5
		Kel. Jatirangga	Kali Cileungsi	BBWSCC	Pendangkalan, sampah, sedimentasi, kerusakan turap/tanggul	9230	40	6
		Kel. Jatiraden	Kali Sunter	BBWSCC	Pendangkalan, sampah, sedimentasi, kerusakan turap/tanggul	20000	4	1,5
11	Mustikajaya	Kel. Padurenan	Kali Pete	BBWSCC	Pendangkalan, sampah, sedimentasi, kerusakan turap/tanggul	3450	4	1,5
		Kel. Padurenan	Kali Jambe/Siluman/Asem	BBWSCC	Pendangkalan, sampah, sedimentasi, kerusakan turap/tanggul	17530	3	1,5
		Kel. Cimuning	Kali Jambe/Siluman/Asem	BBWSCC	Pendangkalan, sampah, sedimentasi, kerusakan turap/tanggul	17530	3	1,5

No	Kecamatan	Kelurahan	Sungai/Kali	Kewenangan	Kondisi	Panjang (m)	Lebar (m)	Kedalaman (m)
		Kel. Mustikajaya	Kali Pete	BBWSCC	Pendangkalan, sampah, sedimentasi, kerusakan turap/tanggul	3450	4	1,5
		Kel. Mustikajaya	Kali Jambe/Siluman/Asem	BBWSCC	Pendangkalan, sampah, sedimentasi, kerusakan turap/tanggul	17530	3	1,5
		Kel. Mustikasari	Kali Pete	BBWSCC	Pendangkalan, sampah, sedimentasi, kerusakan turap/tanggul	3450	4	1,5
12	<b>Pondok Melati</b>	Kel. Jatirahayu	Kali Buaran	BBWSCC	Pendangkalan, sampah, sedimentasi, kerusakan turap/tanggul	8900	4	1,5
		Kel. Jatirahayu	Kali Sunter	BBWSCC	Pendangkalan, sampah, sedimentasi, kerusakan turap/tanggul	20000	4	1,5
		Kel. Jatiwarna	Kali Jatikramat	BBWSCC	Pendangkalan, sampah, sedimentasi, kerusakan turap/tanggul	16500	4	1,5
		Kel. Jatiwarna	Kali Sunter	BBWSCC	Pendangkalan, sampah, sedimentasi, kerusakan turap/tanggul	20000	4	1,5
		Kel. Jatimelati	Kali Cakung	BBWSCC	Pendangkalan, sampah, sedimentasi, kerusakan turap/tanggul	27830	4	1,5
		Kel. Jatimelati	Kali Sunter	BBWSCC	Pendangkalan, sampah, sedimentasi, kerusakan turap/tanggul	20000	4	1,5

No	Kecamatan	Kelurahan	Sungai/Kali	Kewenangan	Kondisi	Panjang (m)	Lebar (m)	Kedalaman (m)
		Kel. Jatimelati	Kali Jatikramat	BBWSCC	Pendangkalan, sampah, sedimentasi, kerusakan turap/tanggul	16500	4	1,5
		Kel. Jatimurni	Kali Cakung	BBWSCC	Pendangkalan, sampah, sedimentasi, kerusakan turap/tanggul	27830	4	1,5
		Kel. Jatimurni	Kali Sunter	BBWSCC	Pendangkalan, sampah, sedimentasi, kerusakan turap/tanggul	20000	4	1,5

Sumber : Dinas Bina Marga dan Sumber Daya Air Kota Bekasi



## 6.4 Perumahan dan Kawasan Permukiman

### 6.4.1 Rumah Susun Sederhana

**Tabel 6.13. Rumah Susun di Kota Bekasi Menurut Luas lahan, Nama Tower, Kapasitas Kamar dan Kamar Terisi Tahun 2021**

No	Wilayah	Nama Rusun	Luas Lahan (m <sup>2</sup> )	Nama Tower	Kapasitas Kamar	Kamar Terisi
1	Bekasi Timur	Rusunawa Bekasi Jaya	1020 m <sup>2</sup>	TOWER I	96	96
			1020 m <sup>2</sup>	TOWER II	96	84

Sumber: Dinas Perkimtan

### 6.4.2 Sanitasi

**Tabel 6.14. Sanitasi di Kota Bekasi Menurut Jumlah Rumah, Jumlah KK, Masih BABS, Memiliki Cubluk, IPLT dan Pengolahan Limbah Tahun 2021**

No	Kecamatan	Jumlah Rumah	Jumlah KK	Jumlah KK Yang Masih BABS	Rumah Yang Memiliki Cubluk	IPLT	Rumah Yang Air Limbahnya Diolah Di	
							SPALD-S	SPALD-T
1	Bekasi Timur	86.037	86.609	386	85.373	85	150	30
2	Bekasi Barat	277.891	240.471	338	345.022	77	50	-
3	Bekasi Utara	99.426	100.995	661	98.337	60	100	1.951
4	Bekasi Selatan	74.945	66.710	471	74.144	93	-	-
5	Rawalumbu	63.352	71.073	114	63.063	72	50	50
6	Medansatria	52.012	49.066	848	51.111	88	150	129
7	Bantargebang	27.324	35.545	1.649	25.464	74	93	345
8	Pondokgede	59.316	73.171	294	58.745	75	95	101
9	Jatiasih	66.850	71.265	645	65.674	85	100	-
10	Jatisampurna	38.568	34.653	484	37.867	63	236	50
11	Mustikajaya	63.339	60.786	973	62.104	60	185	-
12	Pondok Melati	39.816	40.675	511	39.156	96	50	-
Kota Bekasi		<b>948.876</b>	<b>931.019</b>	<b>7.374</b>	<b>1.006.060</b>	<b>928</b>	<b>1.259</b>	<b>2.656</b>

Sumber Dinas Perumahan, Kawasan Permukiman dan Pertanahan Kota Bekasi

### 6.4.3 Kondisi TPU

**Tabel 6.15.**  
**Lahan TPU Yang Dikelola Masyarakat Kota Bekasi Tahun 2021**

No	Kecamatan	Luas (M2)
1	Bantargebang	124.600
2	Bekasi Barat	130.360
3	Bekasi Selatan	34.700
4	Bekasi Timur	67.300
5	Bekasi Utara	38.500
6	Jatisampurna	116.400
7	Medan Satria	38.746
8	Pondok Gede	20.450
9	Pondok Melati	44.500
10	Rawalumbu	46.350
11	Jatiasih	98.420
12	Mustikajaya	107.090
<b>Kota Bekasi</b>		<b>867.416</b>

Sumber Dinas Perumahan, Kawasan Permukiman dan Pertanahan Kota Bekasi

## 6.5 Ketentraman, Ketertiban Umum dan Perlindungan Masyarakat

### 6.5.1. Perlindungan Masyarakat

**Tabel 6.16. Jumlah Aparat Keamanan dan Ketertiban Kota Bekasi Tahun 2022**

No	Kecamatan	Jumlah Aparat Pamong Praja	Jumlah Aparat Linmas	Jumlah Petugas Patroli Satpol Pp	Jumlah Petugas Perlindungan Masyarakat
1	Mako Kota Bekasi	<b>350</b>	<b>12</b>	<b>113</b>	<b>1736</b>
2	Bekasi Timur	36	6	7	124
3	Bekasi Barat	33	7	5	155
4	Bekasi Utara	32	8	5	186
5	Bekasi Selatan	36	7	7	155
6	Rawalumbu	31	6	5	124
7	Medansatria	30	6	5	124
8	Bantargebang	28	6	5	124
9	Pondokgede	31	7	5	155
10	Jatiasih	28	8	5	186
11	Jatisampurna	29	7	5	155
12	Mustikajaya	28	6	7	124
13	Pondokmelati	28	6	5	125

Sumber : Satuan Polisi Pamong Praja Kota Bekasi

## 6.5.2. Kebakaran dan Penyelamatan

**Tabel 6.17. Data Kebakaran di Kota Bekasi Menurut Kasus, Bulan, Korban dan Kerugian Material Tahun 2021**

NO	BULAN	KASUS KEBAKARAN BANGUNAN	TANGGAL KEJADIAN	PENYEBAB KEBAKARAN	JUMLAH KORBAN LUKA	JUMLAH KORBAN MENINGGAL	KERUGIAN MATERIL (Rupiah)	KASUS KEBAKARAN LAHAN	TANGGAL KEJADIAN	PENYEBAB KEBAKARAN
1	Jan	Kabel Listrik	1	Arus Pendek Listrik	-	-	Belum Diketahui			
2	Jan	Kabel Listrik	3	Arus Pendek Listrik	-	-	Belum Diketahui			
3	Jan	Rumah Toko (Ruko)	4	Puntung Rokok	-	-	Rp 20.000.000			
4	Jan	Rumah	5	Arus Pendek Listrik	-	-	Rp 20.000.000			
5	Jan	Lapak Rongsok	6	Belum Diketahui	1	4	Belum Diketahui			
6	Jan	Rumah Toko (Ruko)	6	Arus Pendek Listrik	-	-	Rp 500.000.000			
7	Jan	Mobil	9	Arus Pendek Listrik	-	-	Rp 150.000.000			
8	Jan	Rumah	11	Arus Pendek Listrik	-	-	Rp 20.000.000			
9	Jan	Pabrik	12	Arus Pendek Listrik	-	-	Rp 30.000.000			
10	Jan	Lapak Rongsok	18	Pembakaran Sampah	-	-	Belum Diketahui			
11	Jan	Gardu Listrik	20	Arus Pendek Listrik	-	-	Belum Diketahui			
12	Jan	Tiang Listrik	21	Arus Pendek Listrik	-	-	Belum Diketahui			
13	Jan	Aula	23	Arus Pendek Listrik	-	-	Rp 100.000.000			
14	Jan	Tiang Listrik	24	Arus Pendek Listrik	-	-	Belum Diketahui			
15	Jan	Rumah	25	Kompor Gas	-	-	Rp 10.000.000			
16	Jan	Rumah (Ruko)	28	Obat Nyamuk	-	-	Rp 200.000.000			
17	Jan	Ruko	29	Arus Pendek Listrik	-	-	Rp 15.000.000			
18	Jan	Gedung	29	Arus Pendek	-	-	Rp 500.000.000			

NO	BULAN	KASUS KEBAKARAN BANGUNAN	TANGGAL KEJADIAN	PENYEBAB KEBAKARAN	JUMLAH KORBAN LUKA	JUMLAH KORBAN MENINGGAL	KERUGIAN MATERIL (Rupiah)	KASUS KEBAKARAN LAHAN	TANGGAL KEJADIAN	PENYEBAB KEBAKARAN
				Listrik						
19	Jan	Tiang Listrik	31	Arus Pendek Listrik	-	-	Belum Diketahui			
20	Feb	Tiang Listrik	1	Arus Pendek Listrik	1	-	Rp 15.000.000			
21	Feb	Rumah Tinggal	3	Arus Pendek Listrik	-	-	Rp 50.000.000			
22	Feb	Rumah Tinggal	5	Tabung Gas	-	-	Belum Diketahui			
23	Feb	Rumah Tinggal	10	Arus Pendek Listrik	-	-	Belum Diketahui			
24	Feb	Rumah Tinggal	13	Arus Pendek Listrik	-	-	Rp 450.000.000			
25	Feb	Kompur Gas	14	Tabung Gas	-	-	Belum Diketahui			
26	Feb	Tiang Listrik	15	Arus Pendek Listrik	-	-	Belum Diketahui			
27	Feb	Tiang Listrik	16	Arus Pendek Listrik	-	-	Belum Diketahui			
28	Feb	Mobil	17	Bensin	-	-	Rp 55.000.000			
29	Feb	Rumah Toko (Ruko)	20	Arus Pendek Listrik	-	-	Rp 300.000.000			
30	Feb	Rumah Tinggal	21	Lilin	5	-	Rp 40.000.000			
31	Feb	Rumah Tinggal	21	Genset	-	-	Rp 150.000.000			
32	Feb	Rumah Tinggal	21	Lilin	-	-	Rp 150.000.000			
33	Feb	Rumah Toko (Ruko)	21	Lilin	-	-	Rp 200.000.000			
34	Feb	Tiang Listrik	22	Arus Pendek Listrik	-	-	Belum Diketahui			
35	Feb	Rumah Tinggal	25	Arus Pendek Listrik	-	-	Rp 350.000.000			
36	Feb	Rumah Makan	26	Tabung Gas	1	-	Rp 50.000.000			
37	Feb	Pabrik Tahu	28	Arus Pendek Listrik	-	-	Rp 10.000.000			
38	Mar	Tiang Listrik	1	Arus Pendek Listrik	-	-	Belum Diketahui			
39	Mar	Rumah Tinggal	4	Kompur Gas	-	-	Rp 120.000.000			
40	Mar	Pohon	4	Pembakaran Sampah	-	-	Belum Diketahui			

NO	BULAN	KASUS KEBAKARAN BANGUNAN	TANGGAL KEJADIAN	PENYEBAB KEBAKARAN	JUMLAH KORBAN LUKA	JUMLAH KORBAN MENINGGAL	KERUGIAN MATERIL (Rupiah)	KASUS KEBAKARAN LAHAN	TANGGAL KEJADIAN	PENYEBAB KEBAKARAN
41	Mar	Rumah Tinggal	4	Arus Pendek Listrik	-	-	Belum Diketahui			
42	Mar	Rumah Tinggal	12	Kompas Gas	-	-	Belum Diketahui			
43	Mar	Gudang	14	Putung Rokok	-	-	Rp 5.000.000			
44	Mar	Gudang	15	Arus Pendek Listrik	-	-	Rp 50.000.000			
45	Mar	Rumah Tinggal	17	Arus Pendek Listrik	-	-	Rp 300.000.000			
46	Mar	Tiang Listrik	19	Arus Pendek Listrik	-	-	Belum Diketahui			
47	Mar	Panel Listrik	19	Arus Pendek Listrik	-	-	Rp 2.000.000			
48	Mar	Rumah Tinggal	20	Mesin Pompa Air	-	-	Rp 100.000.000			
49	Mar	Mobil	23	Las	-	-	Rp 300.000.000			
50	Mar	Rumah Tinggal	25	Obat Nyamuk	-	-	Rp 5.000.000			
51	Mar	Rumah Tinggal	25	Kompas Gas	-	-	Rp 30.000.000			
52	Mar	Rumah Tinggal	27	Arus Pendek Listrik	-	-	Rp 30.000.000			
53	Mar	Rumah Tinggal	27	Arus Pendek Listrik	-	-	Rp 30.000.000			
54	Mar	Rumah Toko (Ruko)	30	Arus Pendek Listrik	-	-	Rp 50.000.000			
55	Mar	Tiang Listrik	31	Arus Pendek Listrik	-	-	Belum Diketahui			
56	Apr	Tiang Listrik	1	Arus Pendek Listrik	-	-	Belum Diketahui			
57	Apr	Tiang Listrik	1	Arus Pendek Listrik	-	-	Belum Diketahui			
58	Apr	Rumah Tinggal	4	Lilin	1	-	Rp 20.000.000			
59	Apr	Rubber	5	Gas	-	-	Rp 100.000.000			
60	Apr	Tempat Pematangan Ayam	6	Gas	-	-	Rp 1.000.000			
61	Apr	Ruko	11	Arus Pendek Listrik	-	-	Rp 300.000.000			
62	Apr	Gedung	12	Arus Pendek Listrik	-	-	Rp 50.000.000			

NO	BULAN	KASUS KEBAKARAN BANGUNAN	TANGGAL KEJADIAN	PENYEBAB KEBAKARAN	JUMLAH KORBAN LUKA	JUMLAH KORBAN MENINGGAL	KERUGIAN MATERIL (Rupiah)	KASUS KEBAKARAN LAHAN	TANGGAL KEJADIAN	PENYEBAB KEBAKARAN
63	Apr	Plastik	12	Arus Pendek Listrik	-	-	Rp 20.000.000			
64	Apr	Tiang Listrik	13	Arus Pendek Listrik	-	-	Belum Diketahui			
65	Apr	Rumah Tinggal	15	Tabung Gas	-	-	Rp 10.500.000			
66	Apr	Tiang Listrik	16	Arus Pendek Listrik	-	-	Belum Diketahui			
67	Apr	Indomaret	17	Arus Pendek Listrik	-	-	Belum Diketahui			
68	Apr	Lapak Rongsok	17	Pembakaran Sampah	-	-	Rp 5.000.000			
69	Apr	Kabel Listrik	18	Arus Pendek Listrik	-	-	Belum Diketahui			
70	Apr	Sampah	20	Pembakaran Sampah	-	-	Belum Diketahui			
71	Apr	Pasar MGT	20	Kompas Gas	-	-	Rp 800.000.000			
72	Apr	Rumah Makan	21	Kompas Gas	1	-	Rp 50.000.000			
73	Apr	Rumah Tinggal	21	Arus Pendek Listrik	-	-	Rp 40.000.000			
74	Apr	Rumah Tinggal	24	Arus Pendek Listrik	-	-	Rp 30.000.000			
75	Apr	Lapak Rongsok	26	Petasan	-	-	Rp 10.000.000			
76	Apr	Kandang Ayam	27	Arus Pendek Listrik	-	-	Rp 50.000.000			
77	Apr	Rumah Tinggal	29	Arus Pendek Listrik	-	-	Rp 150.000.000			
78	Apr	Gudang	30	Arus Pendek Listrik	-	-	Rp 100.000.000			
79	Apr	Tiang Listrik	30	Arus Pendek Listrik	-	-	Belum Diketahui			
80	Mei	Warung	3	Panganan Ayam	-	-	Rp 3.000.000			
81	Mei	Ruko	5	Arus Pendek Listrik	-	-	Belum Diketahui			
82	Mei	Ruko	8	Gas	-	-	Rp 60.000.000			
83	Mei	Toko	9	Arus Pendek Listrik	-	-	Rp 45.000.000			
84	Mei	Rumah	13	Arus Pendek	-	-	Rp 250.000.000			

NO	BULAN	KASUS KEBAKARAN BANGUNAN	TANGGAL KEJADIAN	PENYEBAB KEBAKARAN	JUMLAH KORBAN LUKA	JUMLAH KORBAN MENINGGAL	KERUGIAN MATERIL (Rupiah)	KASUS KEBAKARAN LAHAN	TANGGAL KEJADIAN	PENYEBAB KEBAKARAN
				Listrik						
85	Mei	Rumah	13	Arus Pendek Listrik	-	-	Rp 30.000.000			
86	Mei	Rumah	14	Arus Pendek Listrik	-	-	Rp 500.000.000			
87	Mei	Rumah	14	Petasan	-	-	Rp 10.000.000			
88	Mei	Kabel Telkom	16	Arus Pendek Listrik	-	-	Belum Diketahui			
89	Mei	Mesin	17	Arus Pendek Listrik	-	-	Belum Diketahui			
90	Mei	Lapak Rongsok	17	Pembakaran Sampah	-	-	Belum Diketahui			
91	Mei	Rumah	17	Arus Pendek Listrik	-	-	Rp 35.000.000			
92	Mei	Rumah	17	Kompas Gas	-	-	Rp 5.000.000			
93	Mei	Pabrik	19	Arus Pendek Listrik	-	-	Rp 200.000.000			
94	Mei	Gardu Listrik	19	Arus Pendek Listrik	-	-	Belum Diketahui			
95	Mei	Rumah	21	Arus Pendek Listrik	-	-	Belum Diketahui			
96	Mei	Kabel	21	Arus Pendek Listrik	-	-	Belum Diketahui			
97	Mei	Warung	23	Arus Pendek Listrik	1	-	Rp 30.000.000			
98	Jun	Rumah	3	Arus Pendek Listrik	-	-	Rp 250.000.000			
99	Jun	Gudang	3	Pembakaran Besi	-	-	Rp 25.000.000			
100	Jun	Toko	5	Kompas Gas	4	-	Belum Diketahui			
101	Jun	PLN	7	Arus Pendek Listrik	-	-	Belum Diketahui			
102	Jun	Rumah Tinggal	9	Kompas Gas	-	-	Rp 300.000.000			
103	Jun	Pabrik	10	Arus Pendek Listrik	-	-	Rp 25.000.000			
104	Jun	Mobil	12	Arus Pendek Listrik	-	-	Rp 115.000.000			
105	Jun	Rumah Tinggal	12	Kompas Gas	-	-	Rp 5.000.000			

NO	BULAN	KASUS KEBAKARAN BANGUNAN	TANGGAL KEJADIAN	PENYEBAB KEBAKARAN	JUMLAH KORBAN LUKA	JUMLAH KORBAN MENINGGAL	KERUGIAN MATERIL (Rupiah)	KASUS KEBAKARAN LAHAN	TANGGAL KEJADIAN	PENYEBAB KEBAKARAN
106	Jun	Tiang Listrik	12	Arus Pendek Listrik	-	-	Belum Diketahui			
107	Jun	Pembakaran Arang	14	Belum Diketahui	-	-	Rp 30.000.000			
108	Jun	Rumah	19	Arus Pendek Listrik	-	-	Rp 50.000.000			
109	Jun	Tiang Listrik	21	Arus Pendek Listrik	-	-	Belum Dketahui			
110	Jun	Tiang Listrik	21	Arus Pendek Listrik	-	-	Belum Dketahui			
111	Jun	Mobil	21	Arus Pendek Listrik	-	-	Belum Dketahui			
112	Jun	Rumah Tinggal	22	Arus Pendek Listrik	-	-	Belum Dketahui			
113	Jun	Tiang Listrik	22	Arus Pendek Listrik	-	-	Belum Dketahui			
114	Jun	Tiang Listrik	23	Arus Pendek Listrik	-	-	Belum Dketahui			
115	Jun	Alang-Alang	29	Pembakaran Sampah	-	-	Belum Dketahui			
116	Jul	Rumah	2	Arus Pendek Listrik	-	-	Rp 250.000.000			
117	Jul	Rumah	3	Arus Pendek Listrik	-	-	Rp 50.000.000			
118	Jul	Rumah	3	Pembakaran Sampah	-	-	Rp 5.000.000			
119	Jul	Ruko	3	Arus Pendek Listrik			Rp 500.000.000			
120	Jul							Lahan	8	Pembakaran Sampah
121	Jul	Rumah	10	Pembakaran Sampah	-	-	Rp 250.000.000			
122	Jul	Rumah	18	Arus Pendek Listrik	-	-	Rp 200.000.000			
123	Jul	Rumah	19	Arus Pendek Listrik	-	-	Rp 20.000.000			
124	Jul	Sampah	19	Pembakaran Sampah	-	-	Belum Diketahui			
125	Jul	Gudang	20	Puntung Rokok	-	-	Rp 10.000.000			



NO	BULAN	KASUS KEBAKARAN BANGUNAN	TANGGAL KEJADIAN	PENYEBAB KEBAKARAN	JUMLAH KORBAN LUKA	JUMLAH KORBAN MENINGGAL	KERUGIAN MATERIL (Rupiah)	KASUS KEBAKARAN LAHAN	TANGGAL KEJADIAN	PENYEBAB KEBAKARAN
126	Jul	Tiang Listrik	20	Arus Pendek Listrik	-	-	Belum Diketahui			
127	Jul	Tiang Listrik	21	Arus Pendek Listrik	-	-	Belum Diketahui			
128	Jul				-	-		Alang-Alang	27	Pembakaran Sampah
129	Jul	Sampah	29	Pembakaran Sampah	-	-	Belum Diketahui			
130	Jul							Lahan Kosong	29	Pembakaran Sampah
131	Jul	Toko	30	Arus Pendek Listrik	-	-	Rp 3.000.000			
132	Jul	Sampah	30	Puntung Rokok	-	-	Rp 5.000.000			
133	Jul	Warung Makan	31	Tabung Gas	-	-	Rp 10.000.000			
134	Jul	Lapak Rongsok	31	Pembakaran Sampah	-	-	Rp 1.415.000.000			
135	Agus	Lahan Kosong	2	Pembakaran Sampah	-	-	Belum Diketahui			
136	Agus	Rumah	7	Arus Pendek Listrik	-	-	Rp 250.000.000			
137	Agus	Sampah	9	Pembakaran Sampah	-	-	Belum Diketahui			
138	Agus	Rumah Tinggal	12	Korek Api	-	-	Rp 200.000.000			
139	Agus							Lahan Kosong	12	Pembakaran Sampah
140	Agus	Sekolah	15	Arus Pendek Listrik	-	-	Rp 20.000.000			
141	Agus	Mobil	17	Arus Pendek Listrik	-	-	Rp 80.000.000			
142	Agus	Rumah Tinggal	17	Arus Pendek Listrik	-	-	Rp 350.000.000			
143	Agus	Sampah	18	Pembakaran Sampah	-	-	Belum Diketahui			
144	Agus	Rumah Tinggal	19	Pembakaran Sampah	1	-	Rp 50.000.000			
145	Agus							Alang-Alang	19	Pembakaran Sampah
146	Agus	Mobil	21	Arus Pendek	-	-	Rp 220.000.000			

NO	BULAN	KASUS KEBAKARAN BANGUNAN	TANGGAL KEJADIAN	PENYEBAB KEBAKARAN	JUMLAH KORBAN LUKA	JUMLAH KORBAN MENINGGAL	KERUGIAN MATERIL (Rupiah)	KASUS KEBAKARAN LAHAN	TANGGAL KEJADIAN	PENYEBAB KEBAKARAN
				Listrik						
147	Agus	Ruko	23	Arus Pendek Listrik	-	-	Rp 500.000.000			
148	Agus	Sekolah	24	Arus Pendek Listrik	-	-	Belum Diketahui			
149	Agus	Tiang Listrik	25	Arus Pendek Listrik	-	-	Belum Diketahui			
150	Agus	Gudang	25	Arus Pendek Listrik	-	-	Rp 500.000.000			
151	Agus	Toko	28	Arus Pendek Listrik	-	-	Belum Diketahui			
152	Agus	Lapak Rongsok	29	Pembakaran Sampah	-	-	Rp 20.000.000			
153	Agus	Rumah	29	Arus Pendek Listrik	2	-	Rp 5.000.000			
154	Agus	Rumah	29	Arus Pendek Listrik	-	-	Rp 20.000.000			
155	Agus	Rumah	31	Kompor Gas	1	-	Rp 50.000.000			
156	Agus	Rumah	31	Tabung Gas	-	-	Belum Diketahui			
157	Agus	Rumah	31	Arus Pendek Listrik	-	-	Rp 500.000.000			
158	Agus	Rumah	31	Arus Pendek Listrik	-	-	Rp 500.000.000			
159	Agus	Rumah	31	Tabung Gas	-	-	Belum Diketahui			
160	Sep	Rumah	1	Arus Pendek Listrik	-	-	Rp 25.000.000			
161	Sep	Pesantren	1	Arus Pendek Listrik			Rp 80.000.000			
162	Sep	Toko	7	Belum Diketahui	1	-	Belum Diketahui			
163	Sep	Listrik	8	Arus Pendek Listrik	-	-	Belum Diketahui			
164	Sep	Tiang Listrik	10	Arus Pendek Listrik	-	-	Belum Diketahui			
165	Sep	Toko	11	Belum Diketahui	-	-	Rp 1.000.000.000			
166	Sep	Toko	12	Karet	-	-	Belum Diketahui			
167	Sep	Tiang Listrik	14	Arus Pendek Listrik	-	-	Belum Diketahui			

NO	BULAN	KASUS KEBAKARAN BANGUNAN	TANGGAL KEJADIAN	PENYEBAB KEBAKARAN	JUMLAH KORBAN LUKA	JUMLAH KORBAN MENINGGAL	KERUGIAN MATERIL (Rupiah)	KASUS KEBAKARAN LAHAN	TANGGAL KEJADIAN	PENYEBAB KEBAKARAN
168	Sep	Mobil	15	Arus Pendek Listrik	-	-	Rp 200.000.000			
169	Sep	Gedung	16	Arus Pendek Listrik	-	-	Belum Diketahui			
170	Sep	Rumah	16	Tabung Gas	-	-	Rp 1.000.000			
171	Sep							Lahan	18	Pembakaran Sampah
172	Sep	Gudang	21	Arus Pendek Listrik	-	-	Belum Diketahui			
173	Sep	Rumah	21	Tabung Gas	-	-	Rp 120.000.000			
174	Sep	Sekolah	24	Arus Pendek Listrik	-	-	Belum Diketahui			
175	Sep	Rumah	27	Kompore Gas	-	-	Belum Diketahui			
176	Sep	Tiang Listrik	28	Arus Pendek Listrik	-	-	Belum Diketahui			
177	Sep	Ruko	29	Arus Pendek Listrik	-	-	Rp 5.000.000			
178	Sep							Lahan	30	Kabel PLN
179	Okt	Rumah	1	Puntung Rokok	-	-	Rp 5.000.000			
180	Okt	Rumah	3	Pembakaran Sampah	-	-	Belum Diketahui			
181	Okt	Ruko	6	Arus Pendek Listrik	-	-	Rp 500.000.000			
182	Okt	Rumah	7	Arus Pendek Listrik	-	-	Rp 20.000.000			
183	Okt	Rumah	7	Arus Pendek Listrik	-	-	Rp 45.000.000			
184	Okt	Tiang Listrik	9	Arus Pendek Listrik	-	-	Belum Diketahui			
185	Okt	Pabrik Tahu	11	Arus Pendek Listrik	-	-	Rp 2.000.000			
186	Okt	Rumah	11	Obat Nyamuk	-	-	Rp 10.000.000			
187	Okt	Bangunan	12	Puntung Rokok	-	-	Rp 8.000.000			
188	Okt	Tiang Listrik	12	Arus Pendek Listrik	-	-	Belum Diketahui			
189	Okt	Pabrik Kayu	15	Puntung Rokok	-	-	Rp 6.000.000			
190	Okt	Tiang Listrik	16	Arus Pendek	-	-	Belum Diketahui			

NO	BULAN	KASUS KEBAKARAN BANGUNAN	TANGGAL KEJADIAN	PENYEBAB KEBAKARAN	JUMLAH KORBAN LUKA	JUMLAH KORBAN MENINGGAL	KERUGIAN MATERIL (Rupiah)	KASUS KEBAKARAN LAHAN	TANGGAL KEJADIAN	PENYEBAB KEBAKARAN
				Listrik						
191	Okt	Pabrik	19	Arus Pendek Listrik	-	-	Rp 50.000.000			
192	Okt	Tiang Listrik	20	Arus Pendek Listrik	-	-	Belum Diketahui			
193	Okt	Tiang Listrik	20	Arus Pendek Listrik			Belum Diketahui			
194	Okt	Rumah	21	Tabung Gas	2	-	Rp 25.000.000			
195	Okt	Tiang Listrik	22	Arus Pendek Listrik	-	-	Belum Diketahui			
196	Okt	Rumah	24	Arus Pendek Listrik	1	-	Rp 500.000.000			
197	Okt							TPA	25	Gas
198	Okt	Rumah	27	Tabung Gas	-	-	Belum Diketahui			
199	Okt	Gedung	27	Arus Pendek Listrik	-	-	Rp 500.000.000			
200	Okt	Toko	28	Belum Diketahui	-	-	Belum Diketahui			
201	Okt	Tiang Listrik	28	Arus Pendek Listrik	-	-	Belum Diketahui			
202	Okt	Tiang Listrik	28	Arus Pendek Listrik	-	-	Belum Diketahui			
203	Okt	Rumah Tinggal	29	Arus Pendek Listrik	-	-	Rp 150.000.000			
204	Okt	Tiang Listrik	30	Arus Pendek Listrik	-	-	Belum Diketahui			
205	Nov	Sekolah / Kampus	1	Arus Pendek Listrik			Rp 10.000.000			
206	Nov	Tiang Listrik	2	Arus Pendek Listrik	-	-	Belum Diketahui			
207	Nov	Rumah Makan	2	Arus Pendek Listrik			Rp 500.000.000			
208	Nov	Ruko	4	Arus Pendek Listrik	-	-	Rp 105.000.000			
209	Nov	Toko	4	Kompas Gas			Rp 1.000.000			
210	Nov	Rumah	6	Arus Pendek Listrik	-	-	Rp 200.000.000			
211	Nov	Rumah	7	Arus Pendek Listrik	-	-	Rp 100.000.000			

NO	BULAN	KASUS KEBAKARAN BANGUNAN	TANGGAL KEJADIAN	PENYEBAB KEBAKARAN	JUMLAH KORBAN LUKA	JUMLAH KORBAN MENINGGAL	KERUGIAN MATERIL (Rupiah)	KASUS KEBAKARAN LAHAN	TANGGAL KEJADIAN	PENYEBAB KEBAKARAN
212	Nov	Tiang Listrik	7	Arus Pendek Listrik			Belum Diketahui			
213	Nov	Rumah	7	Arus Pendek Listrik			Rp 10.000.000			
214	Nov	Rumah	10	Tabung Gas	-	-	Rp 1.500.000			
215	Nov	Rumah	10	Arus Pendek Listrik	-	-	Rp 20.000.000			
216	Nov	Serbuk Kayu	11	Knalpot Forclip			Rp 5.000.000			
217	Nov	Mobil	12	Arus Pendek Listrik	-	-	Rp 200.000.000			
218	Nov	Ruko	12	Arus Pendek Listrik	-	-	Rp 3.000.000			
219	Nov	Tiang Listrik	12	Arus Pendek Listrik	-	-	Belum Diketahui			
220	Nov	Tiang Listrik	13	Arus Pendek Listrik	-	-	Belum Diketahui			
221	Nov	Gudang	13	Arus Pendek Listrik	-	-	Rp 3.000.000			
222	Nov	Tiang Listrik	16	Arus Pendek Listrik	-	-	Belum Diketahui			
223	Nov	Ruko	17	Kompas Gas	-	-	Rp 5.000.000			
224	Nov	Rumah	17	Pembakaran Sampah			Belum Diketahui			
225	Nov	Mobil	21	Arus Pendek Listrik	-	-	Rp 20.000.000			
226	Nov	Kontrakan	22	Arus Pendek Listrik	1	-	Rp 15.000.000			
227	Nov	Rumah	24	Arus Pendek Listrik	-	-	Rp 500.000.000			
228	Nov	Tiang Listrik	24	Arus Pendek Listrik	-	-	Belum Diketahui			
229	Nov	Mobil	27	Arus Pendek Listrik	-	-	Rp 100.000.000			
230	Nov	Pabrik	29	Arus Pendek Listrik	-	-	Rp 250.000.000			
231	Des	Gudang	3	Puntung Rokok			Rp 5.000.000			
232	Des	Rumah Toko (Ruko)	5	Arus Pendek Listrik	-	-	Rp 200.000.000			

NO	BULAN	KASUS KEBAKARAN BANGUNAN	TANGGAL KEJADIAN	PENYEBAB KEBAKARAN	JUMLAH KORBAN LUKA	JUMLAH KORBAN MENINGGAL	KERUGIAN MATERIL (Rupiah)	KASUS KEBAKARAN LAHAN	TANGGAL KEJADIAN	PENYEBAB KEBAKARAN
233	Des	Rumah	5	Arus Pendek Listrik	-	-	Rp 20.000.000			
234	Des	Mobil	7	Arus Pendek Listrik	-	-	Rp 9.000.000			
235	Des	Tiang Listrik	9	Arus Pendek Listrik	-	-	Belum Diketahui			
236	Des	Ruko	10	Arus Pendek Listrik	-	-	Rp 30.000.000			
237	Des	Ruko Laundry	12	Arus Pendek Listrik	-	-	Rp 140.000.000			
238	Des	Tiang Listrik	12	Arus Pendek Listrik	-	-	Belum Diketahui			
239	Des	Bangunan Semi Permanen	14	Arus Pendek Listrik	-	-	Rp 15.000.000			
240	Des	Rumah	16	Arus Pendek Listrik	-	-	Rp 150.000.000			
241	Des	Mobil	16	Arus Pendek Listrik	-	-	Rp 700.000.000			
242	Des	Tiang Listrik	17	Arus Pendek Listrik	-	-	Belum Diketahui			
243	Des	Ruko	17	Kompas Gas	-	-	Rp 5.000.000			
244	Des	Tiang Listrik	18	Arus Pendek Listrik	-	-	Belum Diketahui			
245	Des	Lampu JPO	20	Petir	-	-	Belum Diketahui			
246	Des	Rumah	21	Arus Pendek Listrik	-	-	Belum Diketahui			
247	Des	Rumah	21	Kompas Gas	-	-	Rp 500.000			
248	Des	Pabrik	24	Arus Pendek Listrik	-	-	Belum Diketahui			
249	Des	Rumah	25	Arus Pendek Listrik	-	-	Rp 50.000.000			
250	Des	Ruko	25	Arus Pendek Listrik	-	-	Rp 2.000.000			
251	Des	Panel Box	28	Arus Pendek Listrik	-	-	Belum Diketahui			
252	Des	Rumah	28	Arus Pendek Listrik	-	-	Rp 50.000.000			
253	Des	Rumah	29	Arus Pendek	-	-	Rp 200.000.000			

NO	BULAN	KASUS KEBAKARAN BANGUNAN	TANGGAL KEJADIAN	PENYEBAB KEBAKARAN	JUMLAH KORBAN LUKA	JUMLAH KORBAN MENINGGAL	KERUGIAN MATERIL (Rupiah)	KASUS KEBAKARAN LAHAN	TANGGAL KEJADIAN	PENYEBAB KEBAKARAN
				Listrik						
254	Des	Rumah	30	Arus Pendek Listrik	-	-	Belum Diketahui			

Sumber : Dinas Pemadam Kebakaran Kota Bekasi



## 6.6 Sosial

### 6.6.1 Penyanggah Masalah Kesejahteraan Sosial

**Tabel 6.18. Data Keluarga di Kota Bekasi Menurut Rumah Tangga Miskin, Keluarga Prasejahtera dan Keluarga Sejahtera Tahun 2021**

No	Kecamatan	Rumah Tangga Miskin	Keluarga Pra sejahtera	Keluarga Sejahtera Tahap 1	Keluarga Sejahtera Tahap 2	Keluarga Sejahtera Tahap 3
1	Bekasi Timur	112704	4006	7817	35816	74574
2	Bekasi Barat	115875	4331	6586	40048	74171
3	Bekasi Utara	127373	4788	7920	37505	87542
4	Bekasi Selatan	87342	2502	4113	24907	61257
5	Rawa Lumbu	82302	2325	4405	24783	56310
6	Medan Satria	58088	2469	3924	20268	36840
7	Bantargebang	59655	1978	2831	15942	42879
8	Pondok Gede	86585	3243	5569	33598	51429
9	Jatiasih	97289	4017	6562	36604	59063
10	Jatisampurna	45828	1875	2610	16272	28773
11	Mustika Jaya	84964	3758	5836	25696	57402
12	Pondok Melati	60768	2339	3779	20651	39089
<b>Kota Bekasi</b>		<b>1018773</b>	<b>37631</b>	<b>61952</b>	<b>332090</b>	<b>669329</b>

Sumber : Dinas Sosial Kota Bekasi

### 6.6.2 Pekerja Sosial

**Tabel 6.19. Jumlah Tenaga Sosial di Kota Bekasi Menurut Pekerja Sosial Masyarakat, Taruna Siaga Bencana dan Tenaga Kesejahteraan Sosial Berdasarkan Kecamatan Tahun 2021**

No	Kecamatan	Pekerja Sosial Masyarakat		Taruna Siaga Bencana		Tenaga Kesejahteraan Sosial Kecamatan	
		Laki-laki	Perempuan	Laki-laki	Perempuan	Laki-laki	Perempuan
1	Bekasi Timur	3	27	4	1	1	0
2.	Bekasi Barat	5	18	3	0	1	0
3.	Bekasi Utara	6	23	5	2	1	0
4.	Bekasi Selatan	5	15	0	2	0	1
5.	Rawalumbu	3	18	2	0	1	0
6.	Medansatria	2	13	3	0	0	1
7.	Bantargebang	2	10	5	1	0	1
8.	Pondokgede	8	14	3	0	0	1
9.	Jatiasih	4	19	7	0	0	1
10.	Jatisampurna	4	12	1	4	1	0
11.	Mustikajaya	3	19	3	2	0	1
12.	Pondokmelati	4	13	1	0	0	1
<b>Kota Bekasi</b>		<b>49</b>	<b>201</b>	<b>37</b>	<b>12</b>	<b>5</b>	<b>7</b>

Sumber : Dinas Sosial Kota Bekasi



### 6.6.3 Lembaga Kesejahteraan Sosial

**Tabel 6.20.**  
**Jumlah Lembaga Kesejahteraan Sosial di Kota Bekasi Tahun 2021**

No	Kecamatan	Jumlah
1	Bekasi Timur	29
2.	Bekasi Barat	36
3.	Bekasi Utara	24
4.	Bekasi Selatan	51
5.	Rawalumbu	27
6.	Medansatria	15
7.	Bantargebang	4
8.	Pondokgede	47
9.	Jatiasih	47
10.	Jatisampurna	23
11.	Mustikajaya	21
12.	Pondokmelati	26
	Kota Bekasi	350

Sumber : Dinas Sosial Kota Bekasi

### 6.7 Tenaga Kerja

#### 6.7.1 Kesempatan Kerja

**Tabel 6.21. Jalur Kesempatan Kerja di Kota Bekasi Menurut Jenis Kelamin Tahun 2021**

NO	BULAN	JUMLAH BKK	JUMLAH JOB FAIR	JUMLAH LPTKS	JUMLAH PERUSAHAAN/LAINNYA	JUMLAH PKWT	JUMLAH P3MI	TOTAL
1	JANUARI	439		31	251			721
2	FEBRUARI	-	758	10	50			818
3	MARET	52	735	15				802
4	APRIL	151		194	31		21	397
5	MEI	4		715	14			733
6	JUNI	80		383	2	2.418		2.883
7	JULI	-		131	101			232
8	AGUSTUS	48		715	20		15	798
9	SEPTEMBER	37		587				624
10	OKTOBER	-		890				890
11	NOVEMBER	170		278	96		80	624
12	DESEMBER	20		565				585
	<b>JUMLAH</b>	<b>1001</b>	<b>1493</b>	<b>4514</b>	<b>565</b>	<b>2418</b>	<b>116</b>	<b>10107</b>

Sumber : Dinas Tenaga Kerja Kota Bekasi

## 6.7.2 Partisipasi Kerja dan Pengangguran

Tabel 6.22. Data Pencari Kerja di Kota Bekasi Tahun 2021

No	Kecamatan	Junlah
1	Bekasi Timur	1.410
2	Bekasi Barat	1.571
3	Bekasi Utara	2.341
4	Bekasi Selatan	1.156
5	Rawalumbu	1.421
6	Medansatria	1.217
7	Bantargebang	1.316
8	Pondokgede	359
9	Jatiasih	581
10	Jatisampurna	88
11	Mustikajaya	1.515
12	Pondok Melati	141
<b>Kota Bekasi</b>		<b>13.116</b>

Sumber : Dinas Tenaga Kerja Kota Bekasi

**Tabel 6.23. Data Pencari Kerja di Kota Bekasi Menurut Jenjang Pendidikan Tahun 2021**

No	Bulan	Tamat SD	Tamat SMP	Tamat SMA/SMU/MA	Tamat SMK	Diploma I	Diploma III	Tamat Diploma IV	Tamat S1	Tamat S2	Tamat S3	Jumlah
1	JANUARI	4	21	189	684	1	20	-	66	-	-	985
2	FEBRUARI	2	13	150	552	-	21	3	46	-	-	787
3	MARET	3	12	186	587	-	30	-	63	1	-	882
4	APRIL	1	5	81	260	-	13	2	35	-	-	397
5	MEI	5	12	225	412	-	21	1	76	-	-	752
6	JUNI	3	14	350	2.553	-	16	3	51	1	1	2.992
7	JULI	2	9	174	972	-	2	-	23	-	-	1.182
8	AGUSTUS	2	7	239	971	-	13	1	45	1	-	1.279
9	SEPTEMBER	1	18	273	1.058	-	17	3	40	-	-	1.410
10	OKTOBER	1	12	228	730	-	19	4	61	-	-	1.055
11	NOVEMBER	1	11	177	441	-	30	22	94	-	-	776
12	DESEMBER	5	13	127	393	1	16	3	60	1	-	619

Sumber : Dinas Tenaga Kerja Kota Bekasi

**Tabel 6.24. Data Pencari Kerja di Kota Bekasi Menurut Usia Tahun 2021**

NO	BULAN	JUMLAH USIA 15-19	JUMLAH USIA 20-24	JUMLAH USIA 25-29	JUMLAH USIA 30-34	JUMLAH USIA 35-39	JUMLAH USIA 40-44	JUMLAH USIA 45-49	JUMLAH USIA 50-54
1	JANUARI	264	527	119	44	11	14	5	1
2	FEBRUARI	162	461	114	32	14	3	-	1
3	MARET	163	550	106	36	12	10	5	-
4	APRIL	74	231	60	16	8	5	1	2
5	MEI	201	379	98	37	21	7	4	5
6	JUNI	2.380	473	89	21	15	4	5	5
7	JULI	859	263	37	13	4	1	4	1
8	AGUSTUS	804	374	53	26	8	6	5	3
9	SEPTEMBER	802	478	78	20	12	10	4	6
10	OKTOBER	450	453	98	24	12	7	8	3
11	NOVEMBER	298	351	79	25	10	8	4	1
12	DESEMBER	174	311	70	27	14	11	5	7
<b>JUMLAH</b>		6.631	4.851	1.001	321	141	86	50	35

Sumber : Dinas Tenaga Kerja Kota Bekasi

**Tabel 6.25. Data Pencari Kerja di Kota Bekasi Menurut Jenjang Pendidikan dan Jenis Kelamin Tahun 2021**

NO	BULAN	TAMATAN SD (LAKI-LAKI)	TAMATAN SD (PEREMPUAN)	TAMATAN SMP (LAKI-LAKI)	TAMATAN SMP (PEREMPUAN)	TAMATAN SMA/SMU/MA (LAKI-LAKI)	TAMATAN SMA/SMU/MA (PEREMPUAN)	TAMATAN SMK (LAKI-LAKI)	TAMATAN SMK (PEREMPUAN)	TAMATAN DIPLOMA I (LAKI-LAKI)	TAMATAN DIPLOMA I (PEREMPUAN)
1	JANUARI	2	2	14	7	97	92	419	265	-	1
2	FEBRUARI	1	1	4	9	69	81	348	204	-	-
3	MARET	-	3	5	7	94	92	358	229	-	-
4	APRIL	-	1	3	2	40	41	184	76	-	-
5	MEI	1	4	5	7	85	140	240	172	-	-
6	JUNI	2	1	7	7	138	212	1.195	1.358	-	-
7	JULI	1	1	8	1	77	97	536	436	-	-
8	AGUSTUS	2	-	4	3	100	139	548	423	-	-
9	SEPTEMBER	-	1	11	7	128	145	612	446	-	-
10	OKTOBER	1	-	8	4	102	126	401	329	-	-
11	NOVEMBER	1	-	5	6	104	73	272	169	-	-
12	DESEMBER	5	-	8	5	70	57	236	157	1	-

Lanjutan

NO	BULAN	TAMATAN DIPLOMA III (LAKI-LAKI)	TAMATAN DIPLOMA III (PEREMPUAN)	TAMATAN DIPLOMA IV (LAKI-LAKI)	TAMATAN DIPLOMA IV (PEREMPUAN)	TAMATAN S1 (LAKI-LAKI)	TAMATAN S1 (PEREMPUAN)	TAMATAN S2 (LAKI-LAKI)	TAMATAN S2 (PEREMPUAN)	TAMATAN S3 (LAKI-LAKI)	JUMLAH
1	JANUARI	11	9	-	-	28	38	-	-	-	985
2	FEBRUARI	5	16	2	1	21	25	-	-	-	787
3	MARET	9	21	-	-	26	37	-	1	-	882
4	APRIL	6	7	1	1	21	14	-	-	-	397
5	MEI	10	11	-	1	32	44	-	-	-	752
6	JUNI	10	6	2	1	17	34	-	1	1	2992
7	JULI	-	2	-	-	16	7	-	-	-	1182
8	AGUSTUS	8	5	-	1	23	22	-	1	-	1279
9	SEPTEMBER	12	5	3	-	21	19	-	-	-	1410
10	OKTOBER	10	9	4	-	22	39	-	-	-	1055
11	NOVEMBER	13	17	20	2	36	58	-	-	-	776
12	DESEMBER	5	11	3	-	19	41	1	-	-	619

Sumber : Dinas Tenaga Kerja Kota Bekasi

**Tabel 6.26. Data Pencari Kerja di Kota Bekasi Menurut Usia dan Jenis Kelamin Tahun 2021**

NO	BULAN	USIA 15-19 (LAKI-LAKI)	USIA 15-19 (PEREMPUAN)	JUMLAH USIA 15-19	USIA 20-24 (LAKI-LAKI)	USIA 20-24 (PEREMPUAN)	JUMLAH USIA 20-24	USIA 25-29 (LAKI-LAKI)	USIA 25-29 (PEREMPUAN)	JUMLAH USIA 25-29	USIA 30-34 (LAKI-LAKI)	USIA 30-34 (PEREMPUAN)	JUMLAH USIA 30-34
1	JANUARI	140	124	264	288	239	527	87	32	119	36	8	44
2	FEBRUARI	85	77	162	255	206	461	79	35	114	25	7	32
3	MARET	81	82	163	299	251	550	71	35	106	25	11	36
4	APRIL	45	29	74	147	84	231	40	20	60	11	5	16
5	MEI	75	126	201	195	184	379	65	33	98	20	17	37
6	JUNI	1.042	1.338	2.380	241	232	473	57	32	89	11	10	21
7	JULI	447	412	859	145	118	263	26	11	37	10	3	13
8	AGUSTUS	412	392	804	207	167	374	36	17	53	15	11	26
9	SEPTEMBER	440	362	802	263	215	478	46	32	78	13	7	20
10	OKTOBER	226	224	450	227	226	453	59	39	98	16	8	24
11	NOVEMBER	173	125	298	191	160	351	57	22	79	16	9	25
12	DESEMBER	104	70	174	154	157	311	47	23	70	17	10	27
JUMLAH		3.270	3.361	6.631	2.612	2.239	4.851	670	331	1.001	215	106	321

Lanjutan

NO	BULAN	USIA 35-39 (LAKI-LAKI)	USIA 35-39 (PEREMPUAN)	JUMLAH USIA 35-39	USIA 40-44 (LAKI-LAKI)	USIA 40-44 (PEREMPUAN)	JUMLAH USIA 40-44	USIA 45-49 (LAKI-LAKI)	USIA 45-49 (PEREMPUAN)	JUMLAH USIA 45-49	USIA 50-54 (LAKI-LAKI)	USIA 50-54 (PEREMPUAN)	JUMLAH USIA 50-54	TOTAL
1	JANUARI	6	5	11	10	4	14	3	2	5	1	-	1	985
2	FEBRUARI	5	9	14	-	3	3	-	-	-	1	-	1	787
3	MARET	8	4	12	5	5	10	3	2	5	-	-	-	882
4	APRIL	7	1	8	3	2	5	1	-	1	1	1	2	397
5	MEI	11	10	21	2	5	7	-	4	4	5	-	5	752
6	JUNI	9	6	15	3	1	4	4	1	5	5	-	5	2.992
7	JULI	4	-	4	1	-	1	4	-	4	1	-	1	1.182
8	AGUSTUS	3	5	8	5	1	6	4	1	5	3	-	3	1.279
9	SEPTEMBER	8	4	12	7	3	10	4	-	4	6	-	6	1.410
10	OKTOBER	7	5	12	4	3	7	6	2	8	3	-	3	1.055
11	NOVEMBER	4	6	10	6	2	8	3	1	4	1	-	1	776
12	DESEMBER	10	4	14	8	3	11	4	1	5	4	3	7	619
JUMLAH		82	59	141	54	32	86	36	14	50	31	4	35	13.116

Sumber : Dinas Tenaga Kerja Kota Bekasi

## 6.8 Perempuan dan Perlindungan Anak

**Tabel 6.27 KDRT di Kota Bekasi Tahun 2021**

No	Uraian	Jumlah
1	KDRT	208
2	RUMAH TANGGA	770.317
3	RASIO KDRT	1 : 3703

Sumber : Dinas Pemberdayaan Perempuan dan Perlindungan Anak Kota Bekasi

**Tabel 6.28 Jumlah Laporan Pengaduan Korban Anak Kota Bekasi Tahun 2021**

No	Kecamatan	Nama Kasus Hukum	Jumlah Laporan	Ditindaklanjuti
1	Bekasi Timur	1. Kekerasan Fisik/Pesikusi	4	4
		2. Penganiyaan	4	4
		3. Pelecehan Seksual	4	4
		4. Kekerasan Psikis	1	1
		5. Perkosaan/Pencabulan	5	5
		6. Persetubuhan	4	4
		7. Pelantaran	4	4
		8. Hak Asuh Anak	3	3
		9. ABH	1	1
		<b>Jumlah</b>	<b>30</b>	<b>30</b>
2	Bekasi Barat	1. Kekerasan Fisik/Pesikusi	5	5
		2. Pelecehan Seksual	6	6
		3. Perkosaan/Pencabulan	5	5
		4. Pencurian	1	1
		5. Hak Asuh Anak	3	3
		6. ABH	1	1
		7. Lain-lain (Aborsi, Pendidikan)	1	1
		<b>Jumlah</b>	<b>22</b>	<b>22</b>
3	Bekasi Utara	1. Kekerasan Fisik/Pesikusi	5	5
		2. Penganiyaan	2	2
		3. Pelecehan Seksual	9	9
		4. Perkosaan/Pencabulan	5	5
		5. Persetubuhan	2	2
		6. Hak Asuh Anak	4	4
		7. ABH	1	1
		<b>Jumlah</b>	<b>28</b>	<b>28</b>
4	Bekasi Selatan	1. Kekerasan Fisik/Pesikusi	4	4
		2. Pelecehan Seksual	1	1
		3. Kekerasan Psikis	2	2
		4. Perkosaan/Pencabulan	3	3
		5. Persetubuhan	4	4
		6. Pencurian	1	1
		7. Pelantaran	1	1
		8. Bullying	1	1
		9. Hak Asuh Anak	2	2
		<b>Jumlah</b>	<b>19</b>	<b>19</b>

No	Kecamatan	Nama Kasus Hukum	Jumlah Laporan	Ditindaklanjuti
5	Rawalumbu	1. Pelecehan Seksual	4	4
		2. Kekerasan Psikis	1	1
		3. Perkosaan/Pencabulan	2	2
		4. Pelantaran	2	2
		5. Hak Asuh Anak	1	1
		6. Tawuran	1	1
		<b>Jumlah</b>	<b>11</b>	<b>11</b>
6	Medansatria	1. Kekerasan Fisik/Pesikusi	4	4
		2. Penganiyaan	1	1
		3. Pelecehan Seksual	2	2
		4. Perkosaan/Pencabulan	3	3
		5. Hak Asuh Anak	2	2
		<b>Jumlah</b>	<b>12</b>	<b>12</b>
7	Bantargebang	1. Pelecehan Seksual	1	1
		2. Perkosaan/Pencabulan	2	2
		<b>Jumlah</b>	<b>3</b>	<b>3</b>
8	Pondokgede	1. Kekerasan Fisik/Pesikusi	1	1
		2. Pelecehan Seksual	4	4
		3. Perkosaan/Pencabulan	2	2
		4. Persetubuhan	1	1
		5. Tawuran	3	3
		<b>Jumlah</b>	<b>11</b>	<b>11</b>
9	Jatiasih	1. Kekerasan Fisik/Pesikusi	1	1
		2. Penganiyaan	2	2
		3. Pelecehan Seksual	3	3
		4. Perkosaan/Pencabulan	3	3
		5. Persetubuhan	4	4
		6. Pencurian	1	1
		7. Pelantaran	1	1
		7. Hak Asuh Anak	3	3
		8. ABH	1	1
		<b>Jumlah</b>	<b>19</b>	<b>19</b>
10	Jatisampurna	1. Pelecehan Seksual	3	3
		2. Kekerasan Psikis	1	1
		3. Perkosaan/Pencabulan	3	3
		4. Kekerasan Fisik/Pesikusi	1	1
		5. Penganiyaan	3	3
		<b>Jumlah</b>	<b>11</b>	<b>11</b>
11	Mustikajaya	1. Pelecehan Seksual	8	8
		2. Perkosaan/Pencabulan	8	8
		3. Pelantaran	1	1
		4. Bullying	1	1
		5. Hak Asuh Anak	1	1
		<b>Jumlah</b>	<b>19</b>	<b>19</b>
12	Pondokmelati	1. Kekerasan Fisik/Pesikusi	2	2
		2. Penganiyaan	1	1
		3. Pelecehan Seksual	2	2
		4. Perkosaan/Pencabulan	4	4
		5. Persetubuhan	2	2
		<b>Jumlah</b>	<b>11</b>	<b>11</b>
		<b>Total Keseluruhan</b>	<b>196</b>	<b>196</b>

Sumber : Dinas Pemberdayaan Perempuan dan Perlindungan Anak Kota Bekasi

**Tabel 6.29. Data Rumah Pintar di Kota Bekasi Tahun 2021**

No	Kecamatan	Alamat Rumah	Keterangan
1	Bekasi Utara	Perumahan Permata Hijau Permai RT.07RW.17 Kel.Kaliabangtengah	
2	Medan Satria	Samping Kantor Kelurahan Harapan Mulya	
3	Mustika Jaya	JL.Asem Samping SDN Mustika Jaya II RT.01/06 Kel.Mustika Jaya	
4	Rawa Lumbu	Jl.Narongong Elok XVII RT.002 RW.13 Kel. Pengasinan	
5	Bekasi Timur	Komp. Masjid Jami Al-Ikhlas Blok B RT.03/11 Kel.Bekasi Jaya	
6	Pondok Gede	Jl. Jati Agung Blok C RT.04/10 Kelurahan Jatibening Baru	Aktif
7	Bekasi Selatan	Jl. Ciremai Raya Perumnas 2 RW.13 KEL. KAYURINGIN JAYA	

Sumber : Dinas Pemberdayaan Perempuan dan Perlindungan Anak Kota Bekasi

**Tabel 6.30. Data Forum Anak di Kota Bekasi Tahun 2021**

No	Kecamatan	Nama Kelurahan	Jumlah
1	Bekasi Barat (60 orang)		8
2	Bekasi Barat	Bintara	9
3	Bekasi Barat	Kranji	13
4	Bekasi Barat	Kota Baru	8
5	Bekasi Barat	Bintara Jaya	9
6	Bekasi Barat	Jaka Sampurna	13
7	Bekasi Selatan (68 orang)		8
8	Bekasi Selatan	Pekayon Jaya	8
9	Bekasi Selatan	Marga Jaya	13
10	Bekasi Selatan	Jaka Mulya	13
11	Bekasi Selatan	Jaka Setia	13
12	Bekasi Selatan	Kayuringin Jaya	13
13	Bekasi Timur (41 orang)		8



No	Kecamatan	Nama Kelurahan	Jumlah
14	Bekasi Timur	Margahayu	8
15	Bekasi Timur	Bekasi Jaya	8
16	Bekasi Timur	Duren Jaya	9
17	Bekasi Timur	Aren Jaya	8
18	Bekasi Utara (57 orang)		8
19	Bekasi Utara	Perwira	9
20	Bekasi Utara	Teluk Pucung	8
21	Bekasi Utara	Kaliabang Tengah	8
22	Bekasi Utara	Harapan Baru	8
23	Bekasi Utara	Marga Mulya	8
24	Bekasi Utara	Harapan Jaya	8
25	Rawa Lumbu (8 orang)		8
Jumlah Total Pengurus Kecamatan :		40	
Jumlah Total Pengurus Kelurahan :		194	
Jumlah Total Keseluruhan :		234	

Sumber : Dinas Pemberdayaan Perempuan dan Perlindungan Anak Kota Bekasi

**Tabel 6.31. Data Puskesmas Berdasarkan Kecamatan di Kota Bekasi Tahun 2021**

No	Kecamatan	Nama Puskesmas	Keterangan
1	BEKASI UTARA	PUSKESMAS KALIABANG TENGAH	Lokasi Di Jl. Mawar Indah No.2, RT.001/RW.009, Kaliabang Tengah, Kec. Bekasi Utara, Kota Bks, Jawa Barat
2	BEKASI UTARA	PUSKESMAS MARGA MULYA	Lokasi Di Jl. Perjuangan No.1, RT.003/RW.008, Marga Mulya, Kec. Bekasi Utara, Kota Bks, Jawa Barat 1
3	BEKASI UTARA	PUSKESMAS TELUK PUCUNG	Lokasi Di Jl. Perjuangan No.1, RT.002/RW.001, Tik. Pucung, Kec. Bekasi Utara, Kota Bks,

No	Kecamatan	Nama Puskesmas	Keterangan
			Jawa Barat 1
4	BEKASI UTARA	PUSKESMAS SEROJA	Lokasi Di Jl. Delima No.21, RT.005/RW.005, Harapan Jaya, Kec. Bekasi Utara, Kota Bks, Jawa Barat 171
5	BEKASI UTARA	PUSKESMAS HARAPAN BARU	Lokasi Di Prima Harapan Regency RT. 015/RW. 009, Kel. Harapan Baru Kec.Bekasi Utara, Kota Bekasi Jaw
6	JATI SAMPURNA	PUSKESMAS JATI KARYA	Lokasi Di RT.002/RW.010, Jatikarya, Jatisampurna, Bekasi City, West Java 17435
7	MEDAN SATRIA	PUSKESMAS MEDAN SATRIA	Lokasi Di Jl. Kaliabang Bungur Raya, No. 2, Pejuang, Medan Satria, RT.005/RW.003, Kaliabang Tengah,
8	MEDAN SATRIA	PUSKESMAS HARAPAN MULYA	Lokasi Di Jl. Pangeran Jayakarta RT.004/RW.008, Harapan Mulya, Kecamatan Medan Satria, Kota Bks, Jaw
9	MEDAN SATRIA	PUSKESMAS KALIBARU	Lokasi Di Jl. Rawa Bhakti 2, RT.007/RW.005, Kali Baru, Kecamatan Medan Satria, Kota Bks, Jawa Barat
10	MEDAN SATRIA	PUSKESMAS PEJUANG	Lokasi Di Jl. Kaliabang Bungur Raya, No. 2, Pejuang, Medan Satria, RT.005/RW.003, Kaliabang Tengah,
11	BEKASI BARAT	PUSKESMAS KRANJI	Lokasi Di Jl. Oval No.491, RT.006/RW.010, Kranji, Kec. Bekasi Barat, Kota Bks, Jawa Barat 17135
12	BEKASI BARAT	PUSKESMAS BINTARA JAYA	Lokasi Di Kel. Bintara Jaya, Komp. Bintara Jaya I, Bekasi, Jawa Barat
13	BEKASI BARAT	PUSKESMAS BINTARA	Lokasi Di Jalan Bintara VIII No. 89, Bintara, Bekasi Barat, RT.005/RW.003, Bintara, Kec. Bekasi Bar.
14	BEKASI BARAT	PUSKESMAS RAWA TEMBAGA	Jl. Komodo Raya No.1, RT.002/RW.004, Kayuringin Jaya, Kec. Bekasi Sel., Kota Bks, Jawa Barat 17144

No	Kecamatan	Nama Puskesmas	Keterangan
15	BEKASI BARAT	PUSKESMAS KOTA BARU	Lokasi Di Jl. Melinjo No.13, RT.010/RW.006, Kota Baru, Kec. Bekasi Bar., Kota Bks, Jawa Barat 17133
16	BEKASI SELATAN	PUSKESMAS JAKA SETIA	Lokasi Di Jl. Anggrek No.36, RT.003/RW.004, Jaka Setia, Kec. Bekasi Selatan, Kota Bks, Jawa Barat 17
17	BEKASI SELATAN	PUSKESMAS MARGA JAYA	Lokasi Di Jl. Rw. Tembaga IV No.2, RT.006/RW.005, Marga Jaya, Kec. Bekasi Sel., Kota Bks, Jawa Barat
18	BEKASI SELATAN	PUSKESMAS PEKAYON JAYA	Lokasi Di Jl. Pulo Ribung No 2, RT.010/RW.013, Kel. Pekayon Jaya, Kec. Bekasi Selatan, Kota Bekasi,
19	BEKASI SELATAN	PUSKESMAS JAKA MULYA	Lokasi Di Jl. Komp. Surya Mandala, RT.014/RW.013, Jaka Mulya, Kec. Bekasi Sel., Kota Bks, Jawa Barat
20	BEKASI SELATAN	PUSKESMAS PERUMNAS II	Lokasi Di Jl Belut Raya No.1 Kelurahan Kayuringin Jaya Kecamatan Bekasi Selatan RT.001/RW.006, Kota
21	BANTAR GEBANG	PUSKESMAS BANTAR GEBANG	Lokasi Di Jl. Raya Narogong No.454, RT.001/RW.008, Bantargebang, Kota Bks, Jawa Barat 17151
22	BANTAR GEBANG	PUSKESMAS CIKETING UDIK	Lokasi Di Jl. Ciketing Udik, RT.001/RW.003 Kel. Ciketing Udik Kec. Bantargebang, Kota Bks, Jawa Bara
23	BANTAR GEBANG	PUSKESMAS CIMUNING	Lokasi Di Jl. Bantar Gebang Setu, RT.002/RW.001, Kelurahan Cimuning, Kecamatan Mustika Jaya, Kota Bk
24	BANTAR GEBANG	PUSKESMAS SUMUR BATU	Lokasi Di Jl. Pangkalan II No.4, RT.001/RW.003, Kelurahan Sumur Batu Kecamatan Bantargebang, Kota Bk
25	MUSTIKAJAYA	PUSKESMAS MUSTIKA SARI	Lokasi Di Jl. Mandor Demong Kelurahan Mustika Sari Mustika Jaya

No	Kecamatan	Nama Puskesmas	Keterangan
26	RAWA LUMBU	PUSKESMAS BOJONG MENTENG	Lokasi Di Jl. Jati Tim. 5 No.365-366, RT.001/RW.010, Bojong Menteng, Kec. Rawalumbu, Kota Bks, Jawa
27	RAWA LUMBU	PUSKESMAS PENGASINAN	Lokasi Di Jl. Narogong Jaya Raya Blok C42 Nomor 1, RT 001 RW 019, Kelurahan Pengasinan, Kecamatan Ra
28	RAWA LUMBU	PUSKESMAS BOJONG RAWA LUMBU	Lokasi Di Perum Bumi Bekasi Baru Jalan Trisatya Raya Jembatan 4-5, RT.001/RW.008, Kelurahan Bojong R
29	BEKASI TIMUR	PUSKESMAS AREN JAYA	Lokasi Di Jl. Pulo Jawa RT.001/RW.022, Kelurahan Aren Jaya, Kecamatan Bekasi Timur Kota Bekasi, Jawa
30	BEKASI TIMUR	PUSKESMAS KARANG KITRI	Lokasi Di Jl. Chairil Anwar No.111, RT 004 RW.009 Kelurahan Margahayu, Kecamatan Bekasi Timur Kota B
31	BEKASI TIMUR	PUSKESMAS BEKASI JAYA	Lokasi Di Jl. Mekar Sari RT.006 RW.003 Kelurahan Bekasi Jaya Kecamatan Bekasi Timur
32	BEKASI TIMUR	PUSKESMAS DUREN JAYA	Lokasi Di Jl. Anyer III Perum, RT.007/RW.009, Duren Jaya, Kecamatan Bekasi Timur Kota Bekasi, Jawa
33	MUSTIKA JAYA	PUSKESMAS MUSTIKA JAYA	Lokasi Di Perum. Mutiara Gading Timur Blok F1, RT.008/RW.033, Mustika Jaya, Kec. Mustika Jaya, Kota
34	PONDOK MELATI	PUSKESMAS JATI WARNA	Lokasi Di Jl. Pelita Utama No.1, RT.005/RW.005, Jatiwarna, Kec. Pondok Melati, Kota Bks, Jawa Barat
35	PONDOK MELATI	PUSKESMAS JATIRAHAYU	Lokasi Di Jl. Poris Raya, RT.001/RW.018, Jatirahayu, Kec. Pondok Melati, Kota Bks, Jawa Barat 17414
36	JATI SAMPURNA	PUSKESMAS JATIRANGGON	Lokasi Di Jl. Rumakso No.59, RT.010/RW.005, Jatiranggon, Kec. Jatisampurna, Kota Bks, Jawa Barat 174

No	Kecamatan	Nama Puskesmas	Keterangan
37	JATI SAMPURNA	PUSKESMAS JATI SAMPURNA	Lokasi Di Jl. Raya Pasar Kranggan, Kec. Jatisampurna, Bekasi Bekasi, Jawa Barat, Indonesia 17433
38	JATIASIH	PUSKESMAS JATIMEKAR	Lokasi Di Jl. Raya Kodau No.01, RT.003/RW.002, Jatimekar, Kec. Jatiasih, Kota Bks, Jawa Barat 17422
39	JATIASIH	PUSKESMAS JATI KRAMAT	Lokasi Di Jatikramat RT.008/RW.003 Kec. Jatiasih, Kota Bks, Jawa Barat 17421
40	JATIASIH	PUSKESMAS JATILUHUR	Lokasi Di Jalan Haji Dehir No.39, RT.7/RW.2, Jatiluhur, Jatiasih, RT.007/RW.002, Kota Bks, Jawa Bara
41	JATIASIH	PUSKESMAS JATIASIH	Lokasi Di Jl. Swatantra IV No.1, RT.005/RW.004, Jatiasih, Kec. Jatiasih, Kota Bks, Jawa Barat 17423
42	PONDOK GEDE	PUSKESMAS JATIBENING BARU	Lokasi Di Jl. Jati Utama RT.013/RW.008, Kel. Jatibening Baru, Kec. Pondokgede, Kota Bks, Jawa Barat
43	PONDOK GEDE	PUSKESMAS JATIMAKMUR	Lokasi Di Jl. Raya Klayan, Kel. Jati Makmur Kec. Pondok Gede, Komplek Jatiwaringin Asri, RT.003/RW.0
44	PONDOK GEDE	PUSKESMAS JATIBENING	Lokasi Di Jl. Amarilis Rt. 02/12, Kec. Pondok Gede, Bekasi Bekasi, Jawa Barat, Indonesia 17412.
45	PONDOK GEDE	PUSKESMAS PONDOK GEDE	Lokasi Di Jl. Raya Jati Waringin, Kel. Jati Waringin, Kec. Pondok Gede RT.001/RW.001, Kota Bks, Jaw

Sumber : Dinas Kesehatan Kota Bekasi

## 6.9 Pertanian

### 6.9.1 Tanaman Pangan

**Tabel 6.32. Target Produksi Pertanian Kota Bekasi Tahun 2021**

No	Tahun	Target	Realisasi	Capaian
1	2021	34.250 Ton	34.472 Ton	100,65%

Sumber : Dinas Ketahanan Pangan, Pertanian dan Perikanan Kota Bekasi

**Tabel 6.33. Perkembangan Produksi Tanaman Pangan (Ton) Kota Bekasi Tahun 2016 - 2021**

No	Komoditas	Produksi (Ton)					
		Tahun 2016	Tahun 2017	Tahun 2018	Tahun 2019	Tahun 2020	Tahun 2021
1	Padi	5288,20	3.043	4.303	4.733	3.137	3.995,1
2	Jagung	100,5	82,8	69,4	66	83,3	204,7
3	Ubi Kayu	409,2	249,5	179,6	239,5	309,3	369,3
4	Ubi Jalar	118,7	48,8	42,7	28,8	0	-
5	Kacang Tanah	22	0	0	0	0	-
<b>Jumlah</b>		<b>650</b>	<b>3.424</b>	<b>4.595</b>	<b>5.067</b>	<b>3.530</b>	<b>4.569</b>

Sumber : Dinas Ketahanan Pangan, Pertanian dan Perikanan Kota Bekasi

### 6.9.2 Holtikultura

**Tabel 6.34. Produksi Holtikultura (Ton) Kota Bekasi Tahun 2016 - 2021**

No	Komoditas	Produksi (Ton)					
		Tahun 2016	Tahun 2017	Tahun 2018	Tahun 2019	Tahun 2020	Tahun 2021
1	<b>Sayuran</b>						
	- Petsai Sawi	2.664,0	2.664,0	2.365,0	1.907,0	1.783,0	2.083,0
	- Kacang Panjang	101,7	101,7	195,5	190,7	138,0	575,0
	- Bayam	4.807,0	4.807,0	4.402,0	4.035,0	4.935,0	5.160,0
	- Ketimun	90,0	90,0	72,8	54,6	-	-
	- Cabe	435,0	435,0	390,0	75,0	270,0	645,0
	- Terong	83,2	83,2	73,5	42,0	220,5	535,5
	- Kangkung	4.532,0	4.532,0	4.480,0	4.165,0	5.124,0	5.341,0
<b>Jumlah</b>		<b>12712,9</b>	<b>12712,9</b>	<b>11978,8</b>	<b>10469,3</b>	<b>12470,5</b>	<b>14339,5</b>
2	<b>Buah</b>						
	- Jeruk	28,5	28,5	6,38	0	0,9	6

	- Durian	659	659	362	28	230	5
	- Duku	68,7	68,7	38,1	6,7	10	6
	- Jambu Biji	345,5	345,5	363	325,5	683	577
	- Mangga	1491	1491	1089	1441	1621	236
	- Sawo	775,31	775,31	496	206,5	626	147
	- Pepaya	1605	1605	2558	10443	1480	1710
	- Pisang	419,63	419,63	583	254,2	584	810
	- Rambutan	1395	1395	849	1000	799	1944
<b>Jumlah</b>		<b>6787,64</b>	<b>6787,64</b>	<b>6344,48</b>	<b>13704,9</b>	<b>6033,9</b>	<b>5441</b>
<b>3</b>	<b>Biofarmaka</b>						
	- Jahe	106,5	106,5	134,2	100,6	2460	2309
	- Laos / Lengkuas	0	0	0	0	2519	5492
	- Kencur	47,2	47,2	132,6	49,5	596	697
	- Kunyit	0	0	0	0	1174	967
	- Lempuyang	0	0	0	0	240	474
<b>Jumlah</b>		<b>153,7</b>	<b>153,7</b>	<b>266,8</b>	<b>150,1</b>	<b>6989</b>	<b>9939</b>
<b>5</b>	<b>SAYURAN HIDROPONIK</b>		200.000 Lubang	20 Lubang /Kg	120,000/ Kg	TH.2019	<b>120</b>
<b>6</b>	<b>SAYURAN HIDROPONIK</b>		236.300 Lubang	18 Lubang/ Kg	13.127,3/ Kg	TH.2020	<b>157,5</b>
<b>7</b>	<b>SAYURAN HIDROPONIK</b>		75.000Lubang	18 Lubang/ Kg	15.277,7/ Kg	TH.2021	<b>183,3</b>

Sumber : Dinas Ketahanan Pangan, Pertanian dan Perikanan Kota Bekasi Tahun 2022

## 6.10 Lingkungan Hidup

### 6.10.1 Kualitas Udara

Tabel 6.35 Lokasi Pengambilan Contoh Uji Kualitas Udara Jalan Raya Tahun 2021

No	Lokasi	Titik Koordinat	SO <sub>2</sub>	NO <sub>2</sub>
			Rata-rata (µg/m <sup>3</sup> )	Rata-rata (µg/m <sup>3</sup> )
1	Terminal Bus Kota Bekasi	S 06° 14' 57,42" E 106° 0' 48,37"	47	64,5
2	Perempatan Bulakkapal	S 06° 14' 59,43" E 107° 1' 27,85"	47	61
3	Perempatan Jl. Chairil Anwar dan Jl. H. Mulyadi Joyo Martono (Dekat Pos Polisi Tol Bekasi Timur)	S 06° 26' 09,3" E 106° 01' 86,8"	50,5	53,5
4	Pintu masuk Kemang Pratama (depan Polsek)	S 06° 27' 83,13" E 106° 99' 16,90"	50,5	53,5
5	Jl. Raya Narogong Km. 12 (Depan Pasar Bantargebang)	S 06° 10' 70,90" E 106° 59' 05,50"	53	51,5
6	Simpang Rawapanjang	S 06° 15' 56,5" E 106° 59' 68,82"	54,5	64
7	Jl. Ahmad Yani (Halaman Bekasi Cyber Park)	S 06° 27' 83,0" E 106° 99' 16,2"	36	37
8	Jl. Kaliabang (Pertigaan)	S 06° 11' 87,30"	50,5	44

No	Lokasi	Titik Koordinat	SO <sub>2</sub>	NO <sub>2</sub>
			Rata-rata (µg/m <sup>3</sup> )	Rata-rata (µg/m <sup>3</sup> )
	Kaliabang Bungur)	E106 <sup>0</sup> 56' 68,8"		
9	Jl. Raya Bekasi KM 27 (Pertigaan Aqua dan Pintu masuk Perumahan Harapan Indah	S06 <sup>0</sup> 11'40,41"E106 <sup>0</sup> 58'23,55"	52	51,5
10	Perumahan Wisma Asri	S 06 <sup>0</sup> 13' 12,04" E 107 <sup>0</sup> 1' 27,64"	55	58,5
11	Simpang Tiga Jl. Raya Mustikajaya dan Gerbang Perumahan Mutiara Gading	S06 <sup>0</sup> 17'13,77"E106 <sup>0</sup> 02'02,14"	65	73,5
12	Jl. Ir. H. Juanda (Bulan- Bulan)	S06 <sup>0</sup> 23' 77,90" E106 <sup>0</sup> 99' 99,20"	57	64,5
13	Simpang Jl. Chairil Anwar dan Jl. Cut Mutia (Depan SMP 2 Kota Bekasi)	S 06 <sup>0</sup> 15' 36,30"107 <sup>0</sup> 00' 39,60"	49,5	50,5
14	Simpang Jl. Ir. H Juanda dan Jl. Mayor Oking (Pasar Proyek)	S06 <sup>0</sup> 14'46,8" E107 <sup>0</sup> 00'23,5"	51	55
15	Simpang Pasar Rebo-Jatiasih	S06 <sup>0</sup> 27'48,59" E106 <sup>0</sup> 96'53,62"	40	38,5
16	Jl. Raya Pondok Gede (Halaman Pasar Pondok Gede)	S06 <sup>0</sup> 17'09,09"E106 <sup>0</sup> 54'45,85"	60	57
17	Perempatan Sumir	S06 <sup>0</sup> 18' 34,0" E106 <sup>0</sup> 54' 41,9"	57	60
18	Simpang Empat Cipendawa	S06 <sup>0</sup> 17'54,91" E106 <sup>0</sup> 59'05,50"	49	53

Sumber: Dinas Lingkungan Hidup Kota Bekasi

**Tabel 6.36. Lokasi Pengambilan Uji Kualitas Udara Aqms Tahun 2021**

Lokasi	Titik Koordinat	
	Latitude	Longitude
<b>Stadion Patriot Chandrabhaga (Jl. Jend. A. Yani)</b>	<b>S = 06<sup>0</sup> 14' 14.79"</b>	<b>E = 106<sup>0</sup> 59' 35.64"</b>
Januari	S = 06 <sup>0</sup> 14' 14.79"	E = 106 <sup>0</sup> 59' 35.64"
Februari	S = 06 <sup>0</sup> 14' 14.79"	E = 106 <sup>0</sup> 59' 35.64"
Maret	S = 06 <sup>0</sup> 14' 14.79"	E = 106 <sup>0</sup> 59' 35.64"
April	S = 06 <sup>0</sup> 14' 14.79"	E = 106 <sup>0</sup> 59' 35.64"
Mei	S = 06 <sup>0</sup> 14' 14.79"	E = 106 <sup>0</sup> 59' 35.64"
Juni	S = 06 <sup>0</sup> 14' 14.79"	E = 106 <sup>0</sup> 59' 35.64"
Juli	S = 06 <sup>0</sup> 14' 14.79"	E = 106 <sup>0</sup> 59' 35.64"
Agustus	S = 06 <sup>0</sup> 14' 14.79"	E = 106 <sup>0</sup> 59' 35.64"
September	S = 06 <sup>0</sup> 14' 14.79"	E = 106 <sup>0</sup> 59' 35.64"
Oktober	S = 06 <sup>0</sup> 14' 14.79"	E = 106 <sup>0</sup> 59' 35.64"
November	S = 06 <sup>0</sup> 14' 14.79"	E = 106 <sup>0</sup> 59' 35.64"
Desember	S = 06 <sup>0</sup> 14' 14.79"	E = 106 <sup>0</sup> 59' 35.64"

Sumber: Dinas Lingkungan Hidup Kota Bekasi



### 6.10.2 Pengelolaan Sampah

Tabel 6.37. Jumlah Timbulan Sampah (Kg) di Kota Bekasi Tahun 2022

No	Kecamatan	Jumlah Penduduk (Jiwa)	Jumlah Timbulan Sampah (Kg)
1	Bekasi Timur	271,823	69,450,777
2	Bekasi Barat	266,211	68,016,911
3	Bekasi Utara	333,170	85,124,935
4	Bekasi Selatan	212,364	54,259,002
5	Rawalumbu	220,807	56,416,189
6	Medansatria	157,290	40,187,595
7	Bantargebang	108,332	27,678,826
8	Pondokgede	226,388	57,842,134
9	Jatiasih	231,429	59,130,110
10	Jatisampurna	108,765	27,789,458
11	Mustikajaya	205,036	52,386,698
12	Pondokmelati	126,833	32,405,832
<b>Kota Bekasi</b>		<b>2,468,448</b>	<b>630,688,464</b>

Sumber : Dinas Lingkungan Hidup Kota Bekasi

### 6.10.3 Kondisi RTH

Tabel 6.38. RTH di Kota Bekasi Menurut Jenis, Nama dan Luas M<sup>2</sup> Tahun 2022

No	Kecamatan	Jenis RTH	Nama RTH	Luas (M <sup>2</sup> )
1	Bekasi Timur	Vegetasi	RTH-3 (Kota)	262,991.58
		Area Terbangun	RTH-3 (Kota)	63,492.39
		Tanah Terbuka	RTH-3 (Kota)	15,660.38
		Badan Air	RTH-3 (Kota)	5,929.22
		Vegetasi	RTH-24 (Taman Kecamatan)	29,576.64
		Vegetasi	RTH- 23 (Taman Kelurahan)	26,507.14
		Area Terbangun	RTH- 23 (Taman Kelurahan)	2,852.13
		Tanah Terbuka	RTH- 23 (Taman Kelurahan)	5,855.95
		Vegetasi	RTH -4 (Jalur Hijau)	37,702.32
		Vegetasi	PS-2 (Sempadan Sungai)	530,839.50
		Badan Air	Sungai dan Saluran	481,248.40
		Badan Air	BJ-1 Danau / Situ	73,160.65
		<b>total luas rth Kecamatan Bekasi Timur</b>		

No	Kecamatan	Jenis RTH	Nama RTH	Luas (M <sup>2</sup> )		
2	Bekasi Barat	Vegetasi	RTH-3 (Kota)	154,251.82		
		Area Terbangun	RTH-3 (Kota)	33,288.68		
		Tanah Terbuka	RTH-3 (Kota)	7,692.43		
		Badan Air	RTH-3 (Kota)	1,883.00		
		Vegetasi	RTH-24 (Taman Kecamatan)	14,321.54		
		Vegetasi	RTH- 23 (Taman Kelurahan)	9,662.13		
		Area Terbangun	RTH- 23 (Taman Kelurahan)	1,497.93		
		Tanah Terbuka	RTH- 23 (Taman Kelurahan)	870.59		
		Vegetasi	RTH -4 (Jalur Hijau)	138,654.30		
		Area Terbangun	RTH -4 (Jalur Hijau)	21,944.93		
		Vegetasi	RTH -33 (Buffer)	2,803.23		
		Vegetasi	PS-2 (Sempadan Sungai)	236,615.70		
		Badan Air	Sungai dan Saluran	128,964.10		
		Badan Air	BJ-1 Danau / Situ	34,501.99		
		<b>total luas rth Kecamatan Bekasi Barat</b>				<b>786,952.37</b>
		3	Bekasi Utara	Vegetasi	RTH-3 (Kota)	180,250.43
Area Terbangun	RTH-3 (Kota)			62,471.33		
Tanah Terbuka	RTH-3 (Kota)			36,557.64		
Badan Air	RTH-3 (Kota)			308.16		
Vegetasi	RTH-24 (Taman Kecamatan)			119,135.33		
Vegetasi	RTH- 23 (Taman Kelurahan)			41,746.37		
Area Terbangun	RTH- 23 (Taman Kelurahan)			33,315.73		
Tanah Terbuka	RTH- 23 (Taman Kelurahan)			970.25		
Badan Air	RTH- 23 (Taman Kelurahan)			1,211.26		
Vegetasi	RTH -4 (Jalur Hijau)			51,026.09		
Vegetasi	PS-2 (Sempadan Sungai)			520,729.77		
Badan Air	Sungai dan Saluran			115,153.76		
Vegetasi	BJ-1 Danau / Situ			46,785.47		
Badan Air	BJ-1 Danau / Situ			70,755.80		
<b>total luas rth Kecamatan Bekasi Utara</b>				<b>1,280,417.39</b>		
4	Bekasi Selatan			Vegetasi	RTH-3 (Kota)	259,751.08
		Area Terbangun	RTH-3 (Kota)			

No	Kecamatan	Jenis RTH	Nama RTH	Luas (M <sup>2</sup> )
				52,146.08
		Tanah Terbuka	RTH-3 (Kota)	65,984.09
		Badan Air	RTH-3 (Kota)	23,737.90
		Vegetasi	RTH-24 (Taman Kecamatan)	33,509.83
		Vegetasi	RTH- 23 (Taman Kelurahan)	17,114.75
		Area Terbangun	RTH- 23 (Taman Kelurahan)	2,377.06
		Tanah Terbuka	RTH- 23 (Taman Kelurahan)	12,156.32
		Vegetasi	RTH -4 (Jalur Hijau)	238,912.80
		Area Terbangun	RTH -4 (Jalur Hijau)	51,607.52
		Vegetasi	PS-2 (Sempadan Sungai)	360,912.20
		Badan Air	Sungai dan Saluran	153,522.20
		Vegetasi	BJ-1 Danau / Situ	26,782.05
		Area Terbangun	BJ-1 Danau / Situ	7,307.10
		Tanah Terbuka	BJ-1 Danau / Situ	946.12
		Badan Air	BJ-1 Danau / Situ	34,858.16
		<b>total luas rth Kecamatan Bekasi Selatan</b>		<b>1,341,625.26</b>
5	Rawalumbu	Vegetasi	RTH-3 (Kota)	215,472.16
		Area Terbangun	RTH-3 (Kota)	47,356.26
		Tanah Terbuka	RTH-3 (Kota)	44,525.20
		Badan Air	RTH-3 (Kota)	1,557.11
		Vegetasi	RTH-24 (Taman Kecamatan)	91,922.86
		Vegetasi	RTH- 23 (Taman Kelurahan)	11,527.47
		Area Terbangun	RTH- 23 (Taman Kelurahan)	1,010.13
		Vegetasi	RTH -4 (Jalur Hijau)	127,811.90
		Area Terbangun	RTH -4 (Jalur Hijau)	43,239.87
		Vegetasi	PS-2 (Sempadan Sungai)	561,860.30
		Badan Air	Sungai dan Saluran	504,419.90
		Vegetasi	BJ-1 Danau / Situ	57,563.93
		Area Terbangun	BJ-1 Danau / Situ	8,748.00
		Tanah Terbuka	BJ-1 Danau / Situ	1,414.28
		Badan Air	BJ-1 Danau / Situ	45,897.68
				<b>total luas rth Kecamatan Rawalumbu</b>

No	Kecamatan	Jenis RTH	Nama RTH	Luas (M <sup>2</sup> )
6	Medansatria	Vegetasi	RTH-3 (Kota)	90,333.29
		Area Terbangun	RTH-3 (Kota)	56,227.46
		Tanah Terbuka	RTH-3 (Kota)	4,193.23
		Badan Air	RTH-3 (Kota)	1,373.23
		Vegetasi	RTH-24 (Taman Kecamatan)	47,371.93
		Vegetasi	RTH- 23 (Taman Kelurahan)	69,434.74
		Area Terbangun	RTH- 23 (Taman Kelurahan)	14,576.11
		Tanah Terbuka	RTH- 23 (Taman Kelurahan)	3,541.65
		Badan Air	RTH- 23 (Taman Kelurahan)	160.89
		Vegetasi	RTH -4 (Jalur Hijau)	71,925.31
		Vegetasi	RTH -33 (Buffer)	4,375.05
		Area Terbangun	RTH -33 (Buffer)	2,612.76
		Vegetasi	PS-2 (Sempadan Sungai)	194,780.50
		Badan Air	Sungai dan Saluran	162,814.70
		Vegetasi	BJ-1 Danau / Situ	3,417.59
		Area Terbangun	BJ-1 Danau / Situ	998.29
		Tanah Terbuka	BJ-1 Danau / Situ	757.53
		Badan Air	BJ-1 Danau / Situ	40,885.52
		<b>total luas rth Kecamatan Medan Satria</b>		
7	Bantargebang	Vegetasi	RTH-3 (Kota)	120,870.78
		Area Terbangun	RTH-3 (Kota)	26,836.97
		Tanah Terbuka	RTH-3 (Kota)	28,325.98
		Badan Air	RTH-3 (Kota)	1,341.71
		Vegetasi	RTH-24 (Taman Kecamatan)	319,224.80
		Area Terbangun	RTH-24 (Taman Kecamatan)	2,119.58
		Vegetasi	RTH- 23 (Taman Kelurahan)	2,843.85
		Vegetasi	RTH -4 (Jalur Hijau)	3,907.48
		Vegetasi	RTH -33 (Buffer)	48,268.94
		Area Terbangun	RTH -33 (Buffer)	15,914.49
		Tanah Terbuka	RTH -33 (Buffer)	11,384.48
		Vegetasi	PS-2 (Sempadan Sungai)	390,115.90
		Badan Air	Sungai dan Saluran	183,679.20

No	Kecamatan	Jenis RTH	Nama RTH	Luas (M <sup>2</sup> )
		Badan Air	BJ-1 Danau / Situ	59,550.73
		<b>total luas rth Kecamatan Bantar Gebang</b>		<b>1,214,384.89</b>
8	Pondokgede	Vegetasi	RTH-3 (Kota)	29,878.02
		Area Terbangun	RTH-3 (Kota)	9,892.53
		Tanah Terbuka	RTH-3 (Kota)	19,301.89
		Vegetasi	RTH-24 (Taman Kecamatan)	68,274.37
		Badan Air	RTH-24 (Taman Kecamatan)	420.00
		Vegetasi	RTH- 23 (Taman Kelurahan)	55,174.05
		Area Terbangun	RTH- 23 (Taman Kelurahan)	11,317.11
		Tanah Terbuka	RTH- 23 (Taman Kelurahan)	1,529.78
		Vegetasi	RTH -4 (Jalur Hijau)	203,429.70
		Area Terbangun	RTH -4 (Jalur Hijau)	85,954.49
		Vegetasi	PS-2 (Sempadan Sungai)	289,891.20
		Badan Air	Sungai dan Saluran	114,585.00
		Badan Air	BJ-1 Danau / Situ	2,184.53
				<b>total luas rth Kecamatan Pondok Gede</b>
9	Jatiasih	Vegetasi	RTH-3 (Kota)	285,058.00
		Area Terbangun	RTH-3 (Kota)	39,272.25
		Tanah Terbuka	RTH-3 (Kota)	3,455.20
		Badan Air	RTH-3 (Kota)	24,798.11
		Vegetasi	RTH-24 (Taman Kecamatan)	68,817.19
		Area Terbangun	RTH-24 (Taman Kecamatan)	1,185.00
		Vegetasi	RTH- 23 (Taman Kelurahan)	14,520.35
		Area Terbangun	RTH- 23 (Taman Kelurahan)	790.68
		Tanah Terbuka	RTH- 23 (Taman Kelurahan)	18,096.60
		Vegetasi	RTH -4 (Jalur Hijau)	123,064.80
		Vegetasi	PS-2 (Sempadan Sungai)	683,587.40
		Badan Air	Sungai dan Saluran	202,723.60
		Badan Air	BJ-1 Danau / Situ	64,169.56
				<b>total luas rth Kecamatan Jatiasih</b>
10	Jatisampurna	Vegetasi	RTH-3 (Kota)	97,639.54
		Area Terbangun	RTH-3 (Kota)	

No	Kecamatan	Jenis RTH	Nama RTH	Luas (M <sup>2</sup> )
				2,822.39
		Tanah Terbuka	RTH-3 (Kota)	8,568.46
		Vegetasi	RTH-24 (Taman Kecamatan)	6,006.19
		Area Terbangun	RTH-24 (Taman Kecamatan)	145.31
		Vegetasi	RTH- 23 (Taman Kelurahan)	201,331.90
		Area Terbangun	RTH- 23 (Taman Kelurahan)	48,201.20
		Tanah Terbuka	RTH- 23 (Taman Kelurahan)	979.69
		Badan Air	RTH- 23 (Taman Kelurahan)	3,169.08
		Vegetasi	RTH -4 (Jalur Hijau)	18,686.26
		Vegetasi	RTH -33 (Buffer)	52,633.28
		Area Terbangun	RTH -33 (Buffer)	24,026.17
		Tanah Terbuka	RTH -33 (Buffer)	2,700.75
		Vegetasi	PS-2 (Sempadan Sungai)	356,973.60
		Badan Air	Sungai dan Saluran	91,944.36
		Badan Air	BJ-1 Danau / Situ	81,675.78
		<b>total luas rth Kecamatan Jatisampurna</b>		<b>897,042.03</b>
11	Mustikajaya	Vegetasi	RTH-3 (Kota)	83,852.96
		Area Terbangun	RTH-3 (Kota)	7,093.19
		Tanah Terbuka	RTH-3 (Kota)	6,643.06
		Badan Air	RTH-3 (Kota)	375.09
		Vegetasi	RTH-24 (Taman Kecamatan)	128,096.40
		Vegetasi	RTH- 23 (Taman Kelurahan)	9,477.25
		Vegetasi	RTH -4 (Jalur Hijau)	83,764.11
		Vegetasi	PS-2 (Sempadan Sungai)	390,115.90
		Badan Air	Sungai dan Saluran	183,679.20
		Vegetasi	BJ-1 Danau / Situ	31,755.88
		Badan Air	BJ-1 Danau / Situ	27,206.35
				<b>total luas rth Kecamatan Mustikajaya</b>
12	Pondokmelati	Vegetasi	RTH-3 (Kota)	47,141.43
		Area Terbangun	RTH-3 (Kota)	9,430.64
		Badan Air	RTH-3 (Kota)	665.49
		Vegetasi	RTH-24 (Taman Kecamatan)	32,860.96

No	Kecamatan	Jenis RTH	Nama RTH	Luas (M <sup>2</sup> )
		Area Terbangun	RTH-24 (Taman Kecamatan)	3,209.00
		Vegetasi	RTH- 23 (Taman Kelurahan)	12,296.32
		Area Terbangun	RTH- 23 (Taman Kelurahan)	831.26
		Vegetasi	RTH -4 (Jalur Hijau)	45,059.57
		Vegetasi	RTH -33 (Buffer)	4,136.66
		Vegetasi	PS-2 (Sempadan Sungai)	356,973.60
		Badan Air	Sungai dan Saluran	91,944.36
		Badan Air	BJ-1 Danau / Situ	25,257.87
		<b>total luas rth Kecamatan Pondok Melati</b>		<b>1,609,072.90</b>
<b>Kota Bekasi</b>				<b>14,572,848.77</b>

Sumber : Dinas Tata Ruang Kota Bekasi

**Tabel 6.39 RTH di Kota Bekasi Menurut Luas RTH, Luas Kelurahan dan Prosentase Tahun 2022**

No	Kecamatan	Luas RTH (M <sup>2</sup> )	Luas Kelurahan (M <sup>2</sup> )	Prosentase RTH Dengan Luas Kelurahan
1	Bekasi Timur	474,681.34	14,635,100.00	3.24
2	Bekasi Barat	383,222.66	14,899,300.00	2.57
3	Bekasi Utara	559,018.10	20,805,100.00	2.69
4	Bekasi Selatan	772,684.99	15,806,300.00	4.89
5	Rawalumbu	542,207.64	16,853,000.00	3.22
6	Medansatria	322,316.88	13,214,300.00	2.44
7	Bantargebang	746,129.39	19,243,400.00	3.88
8	Pondokgede	408,592.62	17,432,200.00	2.34
9	Jatiasih	621,425.34	24,261,500.00	2.56
10	Jatisampurna	615,859.24	20,193,000.00	3.05
11	Mustikajaya	535,508.36	24,756,500.00	2.16
12	Pondok Melati	165,685.39	11,015,400.00	1.50
<b>Kota Bekasi</b>		<b>6,147,331.95</b>	<b>213,115,100.00</b>	<b>2.88</b>

Sumber : Dinas Tata Ruang Kota Bekasi

## 6.11 Administrasi Kependudukan dan Catatan Sipil

### 6.11.1 Akte Kelahiran

**Tabel 6.40 Jumlah Penduduk Memiliki dan Belum Memiliki Akte Kelahiran di Kota Bekasi Tahun 2021**

No	Kecamatan	Jumlah Anak 0-17 Tahun	Memiliki Akte Kelahiran	Belum Memiliki Akte Kelahiran
1	Bekasi Timur	78.036	75.948	2.088
2	Bekasi Barat	75.075	73.379	1.696
3	Bekasi Utara	94.628	92.921	1.707
4	Bekasi Selatan	59.407	58.263	1.144
5	Rawalumbu	61.816	59.992	1.824
6	Medansatria	44.725	43.563	1.162
7	Bantargebang	34.542	33.961	581
8	Pondokgede	62.562	59.706	2.856
9	Jatiasih	68.727	66.454	2.273
10	Jatisampurna	32.064	31.233	831
11	Mustikajaya	64.529	63.243	1.286
12	Pondok Melati	35.183	34.124	1.059
<b>Kota Bekasi</b>		<b>711.294</b>	<b>692.787</b>	<b>18.507</b>

Sumber : Dinas Kependudukan dan Pencatatan Sipil Kota Bekasi

### 6.11.2 Akte Kematian

**Tabel 6.41 Jumlah Penduduk Memiliki Akte Kematian Kota Bekasi Tahun 2021**

No	Kecamatan	Jumlah Akte Kematian
1	Bekasi Timur	2.617
2	Bekasi Barat	1.969
3	Bekasi Utara	2.439
4	Bekasi Selatan	1.523
5	Rawalumbu	1.797
6	Medansatria	1.261
7	Bantargebang	678
8	Pondokgede	1.441
9	Jatiasih	1.599
10	Jatisampurna	669
11	Mustikajaya	1.267
12	Pondok Melati	1.217
<b>Kota Bekasi</b>		<b>18.477</b>

Sumber : Dinas Kependudukan dan Pencatatan Sipil Kota Bekasi



### 6.11.3 Akte Perkawinan

Tabel 6.42. Jumlah Penerbitan Akte Perkawinan Kota Bekasi 2021

No	Kecamatan	Penduduk Telah Memiliki Akte Perkawinan	Penduduk Belum Memiliki Akte Perkawinan	Jumlah Penerbitan Akte Perkawinan
1	Bekasi Timur	59.089	71.067	290
2	Bekasi Barat	51.212	77.003	222
3	Bekasi Utara	78.182	81.812	316
4	Bekasi Selatan	42.934	59.221	213
5	Rawalumbu	48.032	58.762	270
6	Medansatria	31.565	43.876	156
7	Bantargebang	32.624	22.659	46
8	Pondokgede	41.634	68.125	155
9	Jatiasih	44.550	65.844	159
10	Jatisampurna	24.421	28.789	94
11	Mustikajaya	43.966	55.199	148
12	Pondok Melati	28.410	32.816	153
<b>Kota Bekasi</b>		<b>526.619</b>	<b>665.173</b>	<b>2.222</b>

Sumber : Dinas Kependudukan dan Pencatatan Sipil Kota Bekasi

### 6.11.4 Kartu Tanda Penduduk dan Kartu Keluarga

Tabel 6.43. Jumlah Penduduk Wajib KTP dan Kartu Keluarga Di Kota Bekasi Tahun 2021

No	Kecamatan	Penduduk Wajib KTP	Penduduk Memiliki E-KTP	Penduduk Belum Memiliki E-KTP	Penduduk Memiliki Kartu Keluarga
1	Bekasi Timur	200.701	194.799	5.902	86.609
2	Bekasi Barat	198.459	192.988	5.471	85.372
3	Bekasi Utara	248.220	240.382	7.838	100.995
4	Bekasi Selatan	158.736	154.341	4.395	66.710
5	Rawa Lumbu	165.461	160.053	5.408	71.073
6	Medan Satria	117.095	113.866	3.229	49.066
7	Bantar Gebang	76.695	74.111	2.584	35.545
8	Pondok Gede	170.044	165.328	4.716	73.171
9	Jati Asih	169.848	164.717	5.131	71.265
10	Jati Sampurna	79.846	77.634	2.212	34.653
11	Mustika Jaya	147.191	142.204	4.987	60.786
12	Pondok Melati	95.317	92.359	2.958	40.675
<b>KOTA BEKASI</b>		<b>1.827.613</b>	<b>1.772.782</b>	<b>54.831</b>	<b>775.920</b>

Sumber : Dinas Kependudukan dan Pencatatan Sipil Kota Bekasi

## 6.12 Pemberdayaan Masyarakat

### 6.12.1 Pemberdayaan Kesejahteraan Keluarga dan Lembaga Masyarakat

Tabel 6.44. Jumlah Tim Penggerak PKK di Kota Bekasi Tahun 2021

No	Kecamatan	Jumlah Kelompok			Jumlah Kader Anggota TP.PKK
		PKK Kelurahan	PKK RW	PKK RT	
1	Bekasi Timur	18	83	708	112
2	Bekasi Barat	15	91	742	103
3	Bekasi Utara	18	144	1.100	148
4	Bekasi Selatan	15	94	629	132
5	Rawalumbu	16	98	647	91
6	Medansatria	15	72	488	85
7	Bantargebang	12	38	190	83
8	Pondokgede	15	78	575	109
9	Jatiasih	18	100	670	151
10	Jatisampurna	15	68	347	115
11	Mustikajaya	14	95	651	57
12	Pondok Melati	15	57	388	98
<b>Kota Bekasi</b>		<b>186</b>	<b>1.018</b>	<b>7.135</b>	<b>1284</b>

Sumber: Dinas Pemberdayaan Perempuan dan Perlindungan Anak Kota Bekasi

### 6.12.2 Pos Layanan Terpadu

Tabel 6.45. Jumlah Pos Yandu PKK di Kota Bekasi Tahun 2021

No	Kecamatan	Jumlah Pos Yandu	Jumlah Kader Pos Yandu	Jumlah Kader Pos Yandu Terdaftar di BPJS	Jumlah Kader Pos Yandu Belum Menjadi Peserta BPJS
1	Bekasi Timur	193	1832	1820	12
2	Bekasi Barat	182	1760	1690	70
3	Bekasi Utara	194	1739	1718	21
4	Bekasi Selatan	157	1473	1473	0
5	Rawalumbu	134	1340	1297	43
6	Medansatria	105	989	946	43
7	Bantargebang	53	478	478	0
8	Pondokgede	149	1500	1412	88
9	Jatiasih	160	1513	1479	34
10	Jatisampurna	95	907	878	29
11	Mustikajaya	110	1100	1048	52
12	Pondok Melati	82	817	793	24
<b>Kota Bekasi</b>		<b>1614</b>	<b>15448</b>	<b>15032</b>	<b>416</b>

Sumber: Dinas Pemberdayaan Perempuan dan Perlindungan Anak Kota Bekasi

## 6.13. Pengendalian Penduduk dan Keluarga Berencana

### 6.13.1 Fasilitas Kesehatan Yang Melayani Keluarga Berencana

**Tabel 6.46. Fasilitas Kesehatan Keluarga Berencana di Kota Bekasi Tahun 2021**

No	Kecamatan	Puskesmas Non Nginap	Klinik	Posyandu
1	Bekasi Timur	3	33	193
2	Bekasi Barat	4	22	182
3	Bekasi Utara	4	3	194
4	Bekasi Selatan	4	44	157
5	Rawalumbu	2	19	134
6	Medansatria	3	19	105
7	Bantargebang	1	6	53
8	Pondokgede	2	33	147
9	Jatiasih	3	22	160
10	Jatisampurna	1	27	82
11	Mustikajaya	3	24	109
12	Pondok Melati	2	9	95
<b>Kota Bekasi</b>		<b>32</b>	<b>261</b>	<b>1611</b>

Sumber : Kota Bekasi Dalam Angka

### 6.13.2 Peserta Keluarga Berencana

**Tabel 6.47. Peserta Keluarga Berencana di Kota Bekasi Tahun 2021**

No	Kecamatan	Jumlah Ibu Hamil Yang Mendapatkan Pelayanan Neonatal K1	Jumlah Ibu Hamil Yang Mendapatkan Pelayanan Antenatal K4	Jumlah Ibu Yang Bersalin Di Fasilitas Kesehatan	Jumlah Ibu Yang Mendapatkan Pelayanan Persalinan Nifas	Jumlah Ibu Hamil Dengan Lila <23,5 Cm	Jumlah Ibu Hamil Penderita (Kek)	Jumlah Ibu Hamil Penderita Kurang Darah
1	Bekasi Timur	4323	4236	3887	4323	101	101	69
2	Bekasi Barat	5494	5078	5038	5494	146	146	201
3	Bekasi Utara	6606	6260	5904	6606	254	254	278
4	Bekasi Selatan	4180	3785	3234	4180	182	182	171
5	Rawalumbu	4384	4066	3968	4384	47	47	207
6	Medansatria	4167	2807	2859	4167	50	50	90
7	Bantargebang	2418	2201	2044	2418	104	104	96
8	Pondokgede	5230	4828	4726	5230	22	22	66
9	Jatiasih	4222	3960	3852	4222	93	93	79
10	Jatisampurna	2983	2775	2753	2983	45	45	62
11	Mustikajaya	4422	3079	3151	4422	192	192	245
12	Pondokmelati	2958	2882	2752	2958	12	12	73
<b>Kota Bekasi</b>		<b>51387</b>	<b>45957</b>	<b>44168</b>	<b>51387</b>	<b>1248</b>	<b>1248</b>	<b>1637</b>

Sumber : Dinas Kesehatan Kota Bekasi

### 6.13.3 Petugas Pembantu Keluarga Berencana

**Tabel 6.48. Jumlah Tenaga Kesehatan Kota Bekasi Tahun 2021**

No	Unit Kerja	Bidan
1	Puskesmas Pondok Gede	13
2	Puskesmas Jati Makmur	7
3	Puskesmas Jati Bening	5
4	Puskesmas Jati Bening Baru	7
5	Puskesmas Jati Rahayu	6
6	Puskesmas Jati Warna	8
7	Puskesmas Jati Sampurna	13
8	Puskesmas Jati Karya	4
9	Puskesmas Jati Ranggon	8
10	Puskesmas Jati Asih	10
11	Puskesmas Jati Mekar	-
12	Puskesmas Jati Kramat	2
13	Puskesmas Jati Luhur	9
14	Puskesmas Bojong Rawalumbu	14
15	Puskesmas Pengasinan	10
16	Puskesmas Bojong Menteng	5
17	Puskesmas Karang Kitri	16
18	Puskesmas Bekasi Jaya	16
19	Puskesmas Aren Jaya	18
20	Puskesmas Duren Jaya	7
21	Puskesmas Pekayon Jaya	14
22	Puskesmas Jaka Mulya	9
23	Puskesmas Jaka Setia	6
24	Puskesmas Marga Jaya	6
25	Puskesmas Perumnas II	9
26	Puskesmas Seroja	8
27	Puskesmas Perwira	10
28	Puskesmas Kali Abang Tengah	12
29	Puskesmas Marga Mulya	8

No	Unit Kerja	Bidan
30	Puskesmas Teluk Pucung	10
31	Puskesmas Harapan Baru	12
32	Puskesmas Rawa Tembaga	5
33	Puskesmas Bintara Jaya	5
34	Puskesmas Bintara	10
35	Puskesmas Kranji	8
36	Puskesmas Kotabaru	10
37	Puskesmas Pejuang	17
38	Puskesmas Harapan Mulya	10
39	Puskesmas Medan Satria	6
40	Puskesmas Kalibaru	8
41	Puskesmas Bantargebang	10
42	Puskesmas Ciketing Udik	11
43	Puskesmas Sumur Batu	10
44	Puskesmas Mustika Jaya	14
45	Puskesmas Mustika Sari	8
46	Puskesmas Cimuning	13
47	Puskesmas Padurenan	13
	<b>Kota Bekasi</b>	<b>440</b>

Sumber : Dinas Kesehatan Kota Bekasi

## 6.14 Perhubungan

### 6.14.1. Angkutan Umum

Tabel 6.49. Data Angkutan Umum Lokal di Kota Bekasi Tahun 2021

No	Nama	Jumlah	Keterangan
1	Transpatriot Koridor I	9	Bersubsidi Transpatriot Koridor 1
2	Transpatriot Koridor II & III	20	Non - Subsidi Transpatriot Koridor 2 dan 3
3	TransJabodetabek Reguler	40	
4	TransJakarta	44	
5	TransGalaxy	3	
6	JR Connexion Premium	28	
7	JA Connexion	18	Jurusan KeBandara Soekarno Hatta
8	AKDP	193	
9	AKAP	88	
10	Angkutan Kota (Angkot)	395	
	<b>Kota Bekasi</b>	<b>838</b>	

Sumber : Dinas Perhubungan Kota Bekasi

**Tabel 6.50. Data Trayek Angkutan Umum Lokal di Kota Bekasi Tahun 2021**

Trayek	Jurusan	Jumlah
K-02	Term. Bekasi - Pondok Gede.PP	55
K-04	Term. Bekasi - JL.Jati Luhur.PP	4
K-04.B	Term. Bekasi - Ganda Agung.PP	15
K-04.C	Perumnas I - Teluk Buyung.PP	4
K-05	Term. Bekasi - Cikunir.PP	25
K-05.A	Term. Bekasi - Galaxi.PP	30
K-07	Term. Bekasi - Seroja.PP	20
K-09.B	Term. Kayuringin - Wisma Asri.PP	25
K-10	Term. Bekasi - Ujung Harapan.PP	17
K-10.B	Term. Bekasi - Alinda.PP	10
K-11	Term. Bekasi - Bantar Gebang.PP	35
K-11.A	Term. Bekasi - Rawa Lumbu.PP	6
K-11.B	Term. Bekasi - Perum Narogong.PP	7
K-12	Term. Bekasi - Pompa.PP	10
K-12.B	Duren Jaya - Term. Kayuringin.PP	5
K-19	Term. Bekasi - Mutiara Gading Timur.PP	15
K-19.A	Term. Bekasi - Pasar Bumiagara.PP	13
K-19.AK	Term. Bekasi - Mustika Sari.PP	1
K-22 (S-02)	Sumber Arta - Pondok Gede.PP	10
K-22.A	Sumber Arta - Pondok Gede.PP	15
K-25	Sumber Arta - Term. Bekasi.PP	40
K-30	Term. Bekasi - Pejuang Jaya.PP	13
K-31.A	Term. Bekasi - Orchid Garden.PP	10
G-05	Pondok Gede - Curug.PP	10
<b>Kota Bekasi</b>		<b>395</b>

Sumber : Dinas Perhubungan Kota Bekasi Tahun 2022

**Tabel 6.51. Data Trayek AKAP (Bekasi – Jakarta) di Kota Bekasi Tahun 2021**

No.	Trayek	Jurusan	Jumlah
1	K.01	Perumnas III - Pulo Gadung. PP	15
2	K.03	Pasar Kranji - Pondok Gede - Kampung Rambutan - PP	50
3	K.06	Pondok Gede - Kampung Rambutan - Ujung Aspal - PP	40
4	K.06.A	Pondok Gede - Kampung Rambutan - Kranggan - PP	35
5	K.06.B	Kranggan - Cibubur - Kp. Rambutan - PP	0
6	K.06.C	Kranggan -- Kp. Rambutan - Via Tol Jatiwarna - Tol Pasar Rebo - Jl. Arteri - TB. Simatupang - PP	0
7	K. 20	Sumber Arta - Pondok Kopi - Terminal Kalender - PP	0
8	K. 21	Kampung Rambutan - P. Gede - Pasar Kecpi - PP	15
9	K.21.B	Bantar Gebang - Villa Nusa Indah - P.Gede - K.Rambutan - TMII - PP	0
10	K.22.A	P. Gede - Kalimalang - Wali Kota -PP	2

11	K. 24	UKI - P.Gede - Villa Nusa Indah - PP	0
12	K. 28	Kp. Rambutan - Sumir - PP	15
13	K. 37	Klender - Komssen - Kranggan - PP	10
14	K.40	Pekayon - P. Gede - KP. Rambutan - PP	15
15	K. 44	Kp. Rambutan - Komsen - Kranggan - PP	10
16	K. 56	Pangk.Cibarus - Cileungsi - Tol.Cimanggis - Cibubur - UKI - Kp. Rambutan - PP	0
17	K. 58	Perumnas I - Kalimalang - Tol.P.Gede - Tol Cawang - Kp. Jati - Jl. Raya Bogor - Kp. Rambutan - PP	0
18	M. 18	P.Gede - Kalimalang - Kp. Melayu - PP	15
19	M. 26	Perumnas II - Kp. Melayu - PP	35
20	M.28	P. Gede - Cililitan - Kp. Melayu - PP	7
<b>Kota Bekasi</b>			<b>264</b>

Sumber : Dinas Perhubungan Kota Bekasi

**Tabel 6.52 Data Trayek Angkutan Perbatasan AKDP  
(Kota Bekasi – Kabupaten Bekasi) di Kota Bekasi Tahun 2021**

No	Trayek	Jurusan	Jumlah
1	K.01.A	Terminal Bekasi - Cikarang - PP	54
2	K.02B	Pondok Gede - Bojong Kulur - Warna Herang - Cilengsi - PP	5
3	K09	Terminal Bekasi - Babelan - PP	20
4	K31	Terminal Bekasi - Bantar Gebang - Setu - PP	0
5	K15	Terminal Bekasi - Kaliabang Nangka - Tarumajaya - PP	30
6	K16.A	Terminal Bekasi - Papan Mas - PP	0
7	K16.B	Terminal Bekasi - Tambun - Bumi Lestari - Graha Prima - PP	0
8	K16.C	Terminal Bekasi - Tambun - Griya Asri - PP	0
9	K23	Terminal Bekasi - Tambun - Cimuning - PP	1
10	K.34	Terminal Bekasi - Kerang Satria - Perum Bumi Anggrek - PP	12
11	K34.A	Terminal Bekasi - Indoporlent - Btp - Perum bumi sani - PP	1
12	K36	Terminal Bekasi - Cibitung - pd Tanah Mas - CBL - PP	15
13	K39	Terminal Bekasi - Tridaya - PP	13
14	K39.B	Terminal Bekasi - Tambun - SKU - Trias Regency - PP	10
15	K41	Bantar Gebang - Pangkalan II - Sumur Batu - Burangkeng - PP	1
16	K41.A	Bantar Gebang - Pangkalan II - Perum PU - DKI-Burangkeng- PP	2
17	K43	Bantar Gebang - Kalimalang - Cibitung - PP	13
18	K.45.A	Bappi - Tol Barat - Lippo Cikarang - PP	30
19	K.50	Terminal Bekasi - Tol Timur - Tol Cikarang - Lippo Cikarang - PP	0
20	K.50.A	Terminal Bekasi - Tol Timur - Cikarang - Lippo Cikarang - PP	4
<b>Kota Bekasi</b>			<b>211</b>

Sumber : Dinas Perhubungan Kota Bekasi

## 6.14.2 Pelayanan Bidang Prasarana

**Tabel 6.53 Tempat Pengujian Kendaraan (KIR) di Kota Bekasi Tahun 2021**

No.	Kecamatan	Nama Tempat Pengujian Kendaraan (KIR)	Alamat Tempat Pengujian Kendaraan (KIR)	Jumlah Tempat Pengujian Kendaraan (KIR)
1	Bekasi Timur	Kantor Pengujian Kendaraan Bermotor	Jalan Ir. H Juanda No. 302 Bekasi	1

Sumber : Dinas Perhubungan Kota Bekasi

**Tabel 6.54. Jumlah Perlintasan Sebidang Kereta Api di Kota Bekasi Tahun 2021**

No.	Nama Kecamatan	Titik Lokasi Perlintasan Sebidang	Jumlah Perlintasan Sebidang Berpalang	Jumlah Perlintasan Sebidang Tidak Berpalang
1	Bekasi Timur	1. Jl. KH. Agus Salim	1	
		2. Jl. Prof. M. Yamin	1	
		3. Jl. Ampera		1
		4. Jl. Pahlawan		1
2	Bekasi Utara	1. Jl. Perjuangan (Bekasi Utara)	1	
3	Medansatria	1. Rawa Bebek 1		1
		2. Rawa Bebek 2		1
		3. Kolong Fly Over Kranji		1
		4. Belakang Grand Mall		1

Sumber : Dinas Perhubungan Kota Bekasi

**Tabel 6.55. Status dan Kondisi Perlintasan di Kota Bekasi Tahun 2021**

No	No JPL	Alamat	Lebar Jalan	Status Perlintasan			Kondisi Pintu Perlintasan		
				Resmi Dijaga	Resmi Tidak Dijaga	Tidak Resmi	Pintu Otomatis	Pintu Manual	Tidak Berpintu
1	78	Jl. Perjuangan (Bekasi Utara)	12	√			√		
2	81	Jl. KH. Agus Salim (Bekasi Jaya)	7	√			√		
3	85A	Jl. Prof. M. Yamin (Duren Jaya)	5	√			√		
4	-	Jl. Ampera (Duren Jaya)	5			√			√
5	-	Jl. Pahlawan (Aren Jaya)	6			√			√
6	-	Rawa Bebek 1 (Kalibaru)	-			√			√
7	-	Rawa Bebek 2 (Kalibaru)	-			√			√
8	-	Kolong Fly Over Kranji (Kalibaru)	-			√			√
9	-	Belakang Grand Mall (Harapan Mulya)	-			√			√
10	78	Jl. Perjuangan (Bekasi Utara)	Provinsi	√			√		

Sumber : Dinas Perhubungan Kota Bekasi



### 6.14.3 Fasilitas Perlengkapan Jalan

Tabel 6.56. Data dan Perkembangan Fasilitas Perengkapan Jalan di Kota Bekasi Tahun 2017-2021

No	Uraian/Unit Barang	Satuan	Eksisting	Tahun					Jumlah
				2017	2018	2019	2020	2021	Keseluruhan
1	PAPAN NAMA JALAN	UNIT	206,00	-	-	-	-	46,00	252,00
2	CERMIN CEMBUNG TIKUNGAN	UNIT	120,00	24,00	15,00	15,00	15,00	15,00	204,00
3	TRAFFIC CONE	UNIT	472,00	125,00	135,00	139,00	-	50,00	191,00
4	WATER BARRIER	UNIT	103,00	50,00	-	-	143,00	50,00	346,00
5	SPEED BAMB	M	-	-	-	100,00	-	106,00	206,00
6	MCB BETON	UNIT	136,00	-	120,00	100,00	-	100,00	456,00
7	MARKA JALAN	M2	13.953,00	2.058,36	1.009,00	1.424,00	694,00	1.454,00	20.592,36
8	RAMBU LALIN STANDAR UK. 60	UNIT	497,00	87,00	60,00	165,00	89,00	58,00	956,00
9	RAMBU LALIN STANDAR UK. 75	UNIT	54,00	18,00	-	-	-	-	72,00
10	RAMBU LALIN STANDAR UK. 90	UNIT	15,00	6,00	-	-	-	-	21,00
11	RAMBU LALIN STANDAR BERIKUT PAPAN TAMBAHAN	SET	-	-	-	40,00	40,00	94,00	174,00
12	RAMBU STANDAR KUPU-KUPU	UNIT	-	12,00	10,00	63,00	47,00	-	132,00
13	RAMBU LALIN TIPE F	UNIT	140,00	23,00	18,00	-	-	-	181,00
14	RAMBU LINTASAN KA	UNIT	2,00	1,00	-	-	-	-	3,00
15	RAMBU PETUNJUK PENDAHULUAN JURUSAN (RPPJ)	UNIT	1982,00	12,00	30,00	-	13,00	10,00	263,00
16	RAMBU RPPJ KANTILEVER	UNIT	-	-	-	-	-	1,00	1,00
17	RAMBU LALIN PAPAN JURUSAN TRAYEK	UNIT	42,00	-	-	-	-	-	42,00
18	RAMBU LALIN PAPAN NAMA HALTE	UNIT	13,00	-	-	-	-	-	13,00
19	RAMBU HIMBAUAN 2 TIANG	UNIT	134,00	2,00	-	-	-	-	136,00
20	RAMBU HIMBAUAN TIPE F	UNIT	106,00	-	-	-	-	-	106,00
21	RELLING / PAGAR PORTABLE	UNIT	170,00	45,00	40,00	-	-	-	255,00
22	RAMBU PORTABLE	UNIT	322,00	18,00	85,00	-	-	-	425,00
23	PAGAR PEMBATAS PERMANEN	UNIT	273,00	-	-	-	-	-	273,00
24	ROAD STOAD	UNIT	2.508,00	-	-	-	-	-	2.508,00
25	TRAFFIC LIGHT	UNIT	17,00	-	-	-	-	-	17,00
26	LAMPU WARNING LIGHT	SET	47,00	2,00	-	-	-	3,00	52,00
27	LED	UNIT	17,00	-	-	-	-	-	17,00
28	COWNDOWN	UNIT	22,00	-	-	-	-	-	22,00
29	GUARDRILL	M	763,00	-	-	-	-	-	763,00
30	RUANG HENTI KENDARAAN (RHK)	LOK	6,00	1,00	-	-	-	-	7,00
31	ZONA SELAMAT SEKOLAH(ZOSS)	LOK	16,00	3,00	-	-	-	-	19,00
32	MARKA JALUR SEPEDA	UNIT	-	-	-	-	690,00	540,00	1.230,00
33	DELINIATOR	UNIT	69,00	-	-	-	-	-	69,00






Sumber : Dinas Perhubungan Kota Bekasi

**Tabel 6.57. Kondisi Fasilitas Perengkapan Jalan di Kota Bekasi Tahun 2021**

No	Uraian/Unit Barang	Satuan	Eksisting	Kondisi		
				Baik	Sedang	Rusak Berat
1	PAPAN NAMA JALAN	UNIT	252,00	113,00	63,00	76,00
2	CERMIN CEMBUNG TIKUNGAN	UNIT	204,00	90,00	51,00	63,00
3	TRAFFIC CONE	UNIT	921,00	417,00	229,00	275,00
4	WATER BARRIER	UNIT	346,00	155,00	86,00	105,00
5	SPEED BAMB	M	206,00	92,00	50,00	64,00
6	MCB BETON	UNIT	456,00	217,00	114,00	125,00
7	MARKA JALAN	M2	20.592,36	9.266,56	5.148,09	6.177,71
8	RAMBU LALIN STANDAR UK. 60	UNIT	956,00	430,00	239,00	287,00
9	RAMBU LALIN STANDAR UK. 75	UNIT	72,00	32,00	18,00	22,00
10	RAMBU LALIN STANDAR UK. 90	UNIT	21,00	9,00	6,00	6,00
11	RAMBU LALIN STANDAR BERIKUT PAPAN TAMBAHAN	SET	174,00	77,00	44,00	53,00
12	RAMBU STANDAR KUPU-KUPU	UNIT	132,00	58,00	34,00	40,00
13	RAMBU LALIN TIPE F	UNIT	181,00	82,00	46,00	53,00
14	RAMBU LINTASAN KA	UNIT	3,00	1,00	1,00	1,00
15	RAMBU PETUNJUK PENDAHULUAN JURUSAN (RPPJ)	UNIT	263,00	118,00	65,00	80,00
16	RAMBU RPPJ KANTILEVER	UNIT	1,00	1,00	-	-
17	RAMBU LALIN PAPAN JURUSAN TRAYEK	UNIT	42,00	17,00	7,00	18,00
18	RAMBU LALIN PAPAN NAMA HALTE	UNIT	13,00	4,00	4,00	5,00
19	RAMBU HIMBAUAN 2 TIANG	UNIT	136,00	62,00	25,00	49,00
20	RAMBU HIMBAUAN TIPE F		106,00	48,00	27,00	31,00
21	RELLING / PAGAR PORTABLE	UNIT	255,00	89,00	64,00	102,00
22	RAMBU PORTABLE	UNIT	425,00	78,00	114,00	233,00
23	PAGAR PEMBATAS PERMANEN	UNIT	273,00	102,00	45,00	126,00
24	ROAD STOAD	UNIT	2.508,00	1.129,00	677,00	702,00
25	TRAFFIC LIGHT	UNIT	17,00	8,00	6,00	3,00
26	LAMPU WARNING LIGHT	SET	52,00	24,00	12,00	16,00
27	LED	UNIT	17,00	6,00	4,00	7,00
28	COWNDOWN	UNIT	22,00	5,00	7,00	10,00
29	GUARDRILL	M	763,00	344,00	241,00	178,00
30	RUANG HENTI KENDARAAN (RHK)	LOK	7,00	2,00	3,00	2,00
31	ZONA SELAMAT SEKOLAH(ZOSS)	LOK	19,00	7,00	6,00	6,00
32	MARKA JALUR SEPEDA	UNIT	1.230,00	553,50	360,00	316,50
33	DELINIATOR	UNIT	69,00	32,00	18,00	19,00
<b>Kota Bekasi</b>			<b>30.734,36</b>	<b>13.669,06</b>	<b>7.814,09</b>	<b>9.251,21</b>

Sumber : Dinas Perhubungan Kota Bekasi

**Tabel 6.58. Fasilitas Perengkapan Jalan di Kota Bekasi Tahun 2021**

No	No JPL	Alamat	Fasilitas Perengkapan Jalan (√ (ada) / X (Tidak Ada))					Rambu Lainnya	Kondisi Perengkapan Jalan
									
1	78	Jl. Perjuangan (Bekasi Utara)	√	√	√	√		Baik	
2	81	Jl. KH. Agus Salim (Bekasi Jaya)	√	√	√	√		Baik	
3	85A	Jl. Prof. M. Yamin (Duren Jaya)	√	√	√	√		Baik	
4	-	Jl. Ampera (Duren Jaya)	√	√		√		Baik	
5	-	Jl. Pahlawan (Aren Jaya)	√	√	√	√		Baik	
6	-	Rawa Bebek 1 (Kalibaru)					√	Baik	
7	-	Rawa Bebek 2 (Kalibaru)					√	Baik	
8	-	Kolong Fly Over Kranji (Kalibaru)					√	Baik	
9	-	Belakang Grand Mall (Harapan Mulya)					√	Baik	

Sumber : Dinas Perhubungan Kota Bekasi

## 6.15 Komunikasi dan Informatika

### 6.15.1 Website

**Tabel 6.59. Daftar Alamat Email OPD di Lingkungan Pemerintahan Kota Bekasi**

NO	NAMA OPD	EMAIL OPD	KET
1	Utama Kota Bekasi	<a href="mailto:opd.utama@bekasikota.go.id">opd.utama@bekasikota.go.id</a>	-
2	Wali Kota Bekasi	<a href="mailto:walikota@bekasikota.go.id">walikota@bekasikota.go.id</a>	-
3	Wakil Wali Kota Bekasi	<a href="mailto:tri.adhianto@bekasikota.go.id">tri.adhianto@bekasikota.go.id</a>	-
4	Sekretaris Daerah Kota Bekasi	<a href="mailto:opd.setda@bekasikota.go.id">opd.setda@bekasikota.go.id</a>	-
		<a href="mailto:reny.hendrawati@bekasikota.go.id">reny.hendrawati@bekasikota.go.id</a>	-
		<a href="mailto:yudianto@bekasikota.go.id">yudianto@bekasikota.go.id</a>	-
		<a href="mailto:sudarsono@bekasikota.go.id">sudarsono@bekasikota.go.id</a>	-
		<a href="mailto:dwie.andyarini@bekasikota.go.id">dwie.andyarini@bekasikota.go.id</a>	-
		<a href="mailto:ferdinan.bpkad@bekasikota.go.id">ferdinan.bpkad@bekasikota.go.id</a>	-
		<a href="mailto:dyah.kusumo@bekasikota.go.id">dyah.kusumo@bekasikota.go.id</a>	-
		<a href="mailto:deded.kusmayadi@bekasikota.go.id">deded.kusmayadi@bekasikota.go.id</a>	-
		<a href="mailto:hj.yeni@bekasikota.go.id">hj.yeni@bekasikota.go.id</a>	-
		<a href="mailto:sajekti.rubiyah@bekasikota.go.id">sajekti.rubiyah@bekasikota.go.id</a>	-
		<a href="mailto:ali.syofyan@bekasikota.go.id">ali.syofyan@bekasikota.go.id</a>	-
		<a href="mailto:arif.supriyanto@bekasikota.go.id">arif.supriyanto@bekasikota.go.id</a>	-
		<a href="mailto:eka.hidayat@bekasikota.go.id">eka.hidayat@bekasikota.go.id</a>	-
<a href="mailto:robert.tua@bekasikota.go.id">robert.tua@bekasikota.go.id</a>	-		

NO	NAMA OPD	EMAIL OPD	KET
		<a href="mailto:agus.harpa@bekasikota.go.id">agus.harpa@bekasikota.go.id</a>	-
		<a href="mailto:imas.asiah@bekasikota.go.id">imas.asiah@bekasikota.go.id</a>	-
		<a href="mailto:widy.tiawarman@bekasikota.go.id">widy.tiawarman@bekasikota.go.id</a>	-
5	Badan Kepegawaian, Pendidikan, dan Pelatihan Kota Bekasi	<a href="mailto:hd.cpns2019@bekasikota.go.id">hd.cpns2019@bekasikota.go.id</a>	
		<a href="mailto:bkpsdm@bekasikota.go.id">bkpsdm@bekasikota.go.id</a>	-
		<a href="mailto:karto.karto@bekasikota.go.id">karto.karto@bekasikota.go.id</a>	-
		<a href="mailto:hd.cpns2021@bekasikota.go.id">hd.cpns2021@bekasikota.go.id</a>	-
		<a href="mailto:sugiono.sugi@bekasikota.go.id">sugiono.sugi@bekasikota.go.id</a>	-
		<a href="mailto:lusi.silawati@bekasikota.go.id">lusi.silawati@bekasikota.go.id</a>	-
		<a href="mailto:meri.soniatis@bekasikota.go.id">meri.soniatis@bekasikota.go.id</a>	-
		<a href="mailto:henry.mayors@bekasikota.go.id">henry.mayors@bekasikota.go.id</a>	-
		<a href="mailto:nadih.arifin@bekasikota.go.id">nadih.arifin@bekasikota.go.id</a>	-
		<a href="mailto:Amsiyah.bpkad@bekasikota.go.id">Amsiyah.bpkad@bekasikota.go.id</a>	-
6	Badan Pendapatan Daerah Kota Bekasi	<a href="mailto:opd.bapenda@bekasikota.go.id">opd.bapenda@bekasikota.go.id</a>	
		<a href="mailto:aan.suhanda@bekasikota.go.id">aan.suhanda@bekasikota.go.id</a>	
		<a href="mailto:dian.damayanti@bekasikota.go.id">dian.damayanti@bekasikota.go.id</a>	-
		<a href="mailto:mulyadi.latief@bekasikota.go.id">mulyadi.latief@bekasikota.go.id</a>	-
		<a href="mailto:roni.saroni@bekasikota.go.id">roni.saroni@bekasikota.go.id</a>	-
		<a href="mailto:ratim.r@bekasikota.go.id">ratim.r@bekasikota.go.id</a>	-
		<a href="mailto:aziz.muslim@bekasikota.go.id">aziz.muslim@bekasikota.go.id</a>	-
7	Badan Pengelolaan Keuangan dan Aset Daerah Kota Bekasi	<a href="mailto:opd.bpkad@bekasikota.go.id">opd.bpkad@bekasikota.go.id</a>	
		<a href="mailto:supandi.budiman@bekasikota.go.id">supandi.budiman@bekasikota.go.id</a>	-
		<a href="mailto:amsiyah@bekasikota.go.id">amsiyah@bekasikota.go.id</a>	-
		<a href="mailto:indrawaty.gita@bekasikota.go.id">indrawaty.gita@bekasikota.go.id</a>	-
		<a href="mailto:tria.rustiana@bekasikota.go.id">tria.rustiana@bekasikota.go.id</a>	-
		<a href="mailto:hesti.widiastuti@bekasikota.go.id">hesti.widiastuti@bekasikota.go.id</a>	-
		<a href="mailto:yanti.binary@bekasikota.go.id">yanti.binary@bekasikota.go.id</a>	-
8	Badan Kesatuan Bangsa dan Politik Kota Bekasi	<a href="mailto:opd.kesbangpol@bekasikota.go.id">opd.kesbangpol@bekasikota.go.id</a>	
		<a href="mailto:cecep.suherlan@bekasikota.go.id">cecep.suherlan@bekasikota.go.id</a>	-
		<a href="mailto:endang.suharyadi@bekasikota.go.id">endang.suharyadi@bekasikota.go.id</a>	-
		<a href="mailto:efendy.arif@bekasikota.go.id">efendy.arif@bekasikota.go.id</a>	-
		<a href="mailto:aat.ruhiyat@bekasikota.go.id">aat.ruhiyat@bekasikota.go.id</a>	-
		<a href="mailto:m.jarnuji@bekasikota.go.id">m.jarnuji@bekasikota.go.id</a>	-
		<a href="mailto:susilowati@bekasikota.go.id">susilowati@bekasikota.go.id</a>	-
		<a href="mailto:irob.ruhyadi@bekasikota.go.id">irob.ruhyadi@bekasikota.go.id</a>	-
		<a href="mailto:budi.rahman@bekasikota.go.id">budi.rahman@bekasikota.go.id</a>	-

NO	NAMA OPD	EMAIL OPD	KET
9	Badan Penanggulangan Bencana Daerah Kota Bekasi	<a href="mailto:opd.bpbdbekasikota.go.id">opd.bpbdbekasikota.go.id</a>	
10	Dinas Kearsipan Daerah Kota Bekasi	<a href="mailto:opd.disarsipbekasikota.go.id">opd.disarsipbekasikota.go.id</a>	
11	Dinas Perumahan, Kawasan Permukiman dan Pertanahan Kota Bekasi	<a href="mailto:opd.dpkppbekasikota.go.id">opd.dpkppbekasikota.go.id</a>	
		<a href="mailto:opd.disperkimtanbekasikota.go.id">opd.disperkimtanbekasikota.go.id</a>	
		<a href="mailto:heni.setiowatibekasikota.go.id">heni.setiowatibekasikota.go.id</a>	
		<a href="mailto:iim.halmitbekasikota.go.id">iim.halmitbekasikota.go.id</a>	
		<a href="mailto:giyanto@bekasikota.go.id">giyanto@bekasikota.go.id</a>	
		<a href="mailto:herbert.suyantobekasikota.go.id">herbert.suyantobekasikota.go.id</a>	-
12	Dinas Tata Ruang Kota Bekasi	<a href="mailto:opd.distarubekasikota.go.id">opd.distarubekasikota.go.id</a>	
		<a href="mailto:junaedibekasikota.go.id">junaedibekasikota.go.id</a>	-
		<a href="mailto:dzikron@bekasikota.go.id">dzikron@bekasikota.go.id</a>	-
		<a href="mailto:zeno.bachtiarbekasikota.go.id">zeno.bachtiarbekasikota.go.id</a>	-
		<a href="mailto:dewi.astiyantibekasikota.go.id">dewi.astiyantibekasikota.go.id</a>	-
		<a href="mailto:asharibekasikota.go.id">asharibekasikota.go.id</a>	-
		<a href="mailto:engkos.koswarabekasikota.go.id">engkos.koswarabekasikota.go.id</a>	-
		<a href="mailto:chondro.wibhowobekasikota.go.id">chondro.wibhowobekasikota.go.id</a>	-
13	Dinas Bina Marga dan Sumber Daya Air Kota Bekasi	<a href="mailto:opd.dbmsdabekasikota.go.id">opd.dbmsdabekasikota.go.id</a>	
		<a href="mailto:muhammad.solikhinbekasikota.go.id">muhammad.solikhinbekasikota.go.id</a>	-
		<a href="mailto:widayat.subrotobekasikota.go.id">widayat.subrotobekasikota.go.id</a>	-
		<a href="mailto:arief.maulanabekasikota.go.id">arief.maulanabekasikota.go.id</a>	-
		<a href="mailto:muhammad.solikhinbekasikota.go.id">muhammad.solikhinbekasikota.go.id</a>	-
		<a href="mailto:widayat.subrotobekasikota.go.id">widayat.subrotobekasikota.go.id</a>	-
		<a href="mailto:zainal.abidinbekasikota.go.id">zainal.abidinbekasikota.go.id</a>	-
		<a href="mailto:rosalina.teresabekasikota.go.id">rosalina.teresabekasikota.go.id</a>	-
		<a href="mailto:priadi.santosebekasikota.go.id">priadi.santosebekasikota.go.id</a>	-
		<a href="mailto:idi.susantobekasikota.go.id">idi.susantobekasikota.go.id</a>	-
14	Dinas Kepemudaan dan Olahraga Kota Bekasi	<a href="mailto:opd.disporabekasikota.go.id">opd.disporabekasikota.go.id</a>	
		<a href="mailto:ahmad.zarkasihbekasikota.go.id">ahmad.zarkasihbekasikota.go.id</a>	-
		<a href="mailto:jamus.rasidibekasikota.go.id">jamus.rasidibekasikota.go.id</a>	-
		<a href="mailto:carles.aritonangbekasikota.go.id">carles.aritonangbekasikota.go.id</a>	-
		<a href="mailto:ujang.tedybekasikota.go.id">ujang.tedybekasikota.go.id</a>	-
		<a href="mailto:heryantobekasikota.go.id">heryantobekasikota.go.id</a>	-
		<a href="mailto:peniel.nefindobekasikota.go.id">peniel.nefindobekasikota.go.id</a>	-
15	Dinas Pendidikan Kota Bekasi	<a href="mailto:opd.disdikbekasikota.go.id">opd.disdikbekasikota.go.id</a>	
		<a href="mailto:inayatullah@bekasikota.go.id">inayatullah@bekasikota.go.id</a>	-

NO	NAMA OPD	EMAIL OPD	KET
		<a href="mailto:uu.saeful@bekasikota.go.id">uu.saeful@bekasikota.go.id</a>	-
		<a href="mailto:yopik.roliyah@bekasikota.go.id">yopik.roliyah@bekasikota.go.id</a>	-
		<a href="mailto:marwah.zaitun@bekasikota.go.id">marwah.zaitun@bekasikota.go.id</a>	-
		<a href="mailto:dewi.rosita@bekasikota.go.id">dewi.rosita@bekasikota.go.id</a>	-
		<a href="mailto:krisman.irwandi@bekasikota.go.id">krisman.irwandi@bekasikota.go.id</a>	-
		<a href="mailto:januk.suwardi@bekasikota.go.id">januk.suwardi@bekasikota.go.id</a>	-
		<a href="mailto:anharudin@bekasikota.go.id">anharudin@bekasikota.go.id</a>	-
16	Dinas Komunikasi, Informatika, Statistik dan Persandian Kota Bekasi	<a href="mailto:opd.diskominfostandi@bekasikota.go.id">opd.diskominfostandi@bekasikota.go.id</a>	-
		<a href="mailto:pip.diskominfostandi@bekasikota.go.id">pip.diskominfostandi@bekasikota.go.id</a>	-
		<a href="mailto:info@bekasikota.go.id">info@bekasikota.go.id</a>	-
		<a href="mailto:bid.persandian@bekasikota.go.id">bid.persandian@bekasikota.go.id</a>	
		<a href="mailto:egov.diskominfostandi@bekasikota.go.id">egov.diskominfostandi@bekasikota.go.id</a>	-
		<a href="mailto:arya.betha@bekasikota.go.id">arya.betha@bekasikota.go.id</a>	
		<a href="mailto:soni.indrawan@bekasikota.go.id">soni.indrawan@bekasikota.go.id</a>	
		<a href="mailto:zainun.kamal@bekasikota.go.id">zainun.kamal@bekasikota.go.id</a>	
		<a href="mailto:ali.nurcahya@bekasikota.go.id">ali.nurcahya@bekasikota.go.id</a>	
		<a href="mailto:rachmat.nurhidayat@bekasikota.go.id">rachmat.nurhidayat@bekasikota.go.id</a>	
		<a href="mailto:h.taufik@bekasikota.go.id">h.taufik@bekasikota.go.id</a>	
		<a href="mailto:oktaviana.silitonga@bekasikota.go.id">oktaviana.silitonga@bekasikota.go.id</a>	-
		<a href="mailto:shandy.other@bekasikota.go.id">shandy.other@bekasikota.go.id</a>	
		<a href="mailto:feri.widayati@bekasikota.go.id">feri.widayati@bekasikota.go.id</a>	
		<a href="mailto:info.backup@bekasikota.go.id">info.backup@bekasikota.go.id</a>	
		<a href="mailto:encu.hermana@bekasikota.go.id">encu.hermana@bekasikota.go.id</a>	-
		<a href="mailto:budi.margianto@bekasikota.go.id">budi.margianto@bekasikota.go.id</a>	-
		<a href="mailto:ety.sumartini@bekasikota.go.id">ety.sumartini@bekasikota.go.id</a>	-
		<a href="mailto:andy.frengky@bekasikota.go.id">andy.frengky@bekasikota.go.id</a>	-
		<a href="mailto:hudi.wijayanto@bekasikota.go.id">hudi.wijayanto@bekasikota.go.id</a>	-
		<a href="mailto:marlina.lucianawati@bekasikota.go.id">marlina.lucianawati@bekasikota.go.id</a>	-
		<a href="mailto:erwin.atd@bekasikota.go.id">erwin.atd@bekasikota.go.id</a>	-
		<a href="mailto:nia.aminah@bekasikota.go.id">nia.aminah@bekasikota.go.id</a>	-
		<a href="mailto:jafung.prakom@bekasikota.go.id">jafung.prakom@bekasikota.go.id</a>	-
		<a href="mailto:selamat.gunawan@bekasikota.go.id">selamat.gunawan@bekasikota.go.id</a>	
		<a href="mailto:sumpono.brama@bekasikota.go.id">sumpono.brama@bekasikota.go.id</a>	-
		<a href="mailto:bilang.nauli2@bekasikota.go.id">bilang.nauli2@bekasikota.go.id</a>	-
		<a href="mailto:ruminah.ruminah@bekasikota.go.id">ruminah.ruminah@bekasikota.go.id</a>	-
		<a href="mailto:cecep.sunarya@bekasikota.go.id">cecep.sunarya@bekasikota.go.id</a>	-
		<a href="mailto:ati.indrawati@bekasikota.go.id">ati.indrawati@bekasikota.go.id</a>	-
		<a href="mailto:sri.devina@bekasikota.go.id">sri.devina@bekasikota.go.id</a>	-
		<a href="mailto:ning.suseny@bekasikota.go.id">ning.suseny@bekasikota.go.id</a>	-

NO	NAMA OPD	EMAIL OPD	KET
		<a href="mailto:andy.yulianto@bekasikota.go.id">andy.yulianto@bekasikota.go.id</a>	-
		<a href="mailto:erwin.muhamad@bekasikota.go.id">erwin.muhamad@bekasikota.go.id</a>	-
		<a href="mailto:adelina.murni@bekasikota.go.id">adelina.murni@bekasikota.go.id</a>	-
		<a href="mailto:rumsih.rohmawati@bekasikota.go.id">rumsih.rohmawati@bekasikota.go.id</a>	-
		<a href="mailto:dede.ade@bekasikota.go.id">dede.ade@bekasikota.go.id</a>	-
		<a href="mailto:reza.nowipa@bekasikota.go.id">reza.nowipa@bekasikota.go.id</a>	-
		<a href="mailto:maulana.maulana@bekasikota.go.id">maulana.maulana@bekasikota.go.id</a>	-
		<a href="mailto:nindya.diskominfostandi@bekasikota.go.id">nindya.diskominfostandi@bekasikota.go.id</a>	-
		<a href="mailto:ashari.arief@bekasikota.go.id">ashari.arief@bekasikota.go.id</a>	-
		<a href="mailto:elyadityo.santoso@bekasikota.go.id">elyadityo.santoso@bekasikota.go.id</a>	-
		<a href="mailto:sugiarti@bekasikota.go.id">sugiarti@bekasikota.go.id</a>	-
		<a href="mailto:heru.prasetyo@bekasikota.go.id">heru.prasetyo@bekasikota.go.id</a>	-
		<a href="mailto:kurnia.wn@bekasikota.go.id">kurnia.wn@bekasikota.go.id</a>	-
		<a href="mailto:robi.harlan@bekasikota.go.id">robi.harlan@bekasikota.go.id</a>	-
		<a href="mailto:rendy.ganteng@bekasikota.go.id">rendy.ganteng@bekasikota.go.id</a>	-
		<a href="mailto:sso@bekasikota.go.id">sso@bekasikota.go.id</a>	-
		<a href="mailto:statistik.diskominfostandi@bekasikota.go.id">statistik.diskominfostandi@bekasikota.go.id</a>	-
17	Dinas Penanaman Modal dan Pelayanan Terpadu satu Pintu Kota Bekasi	<a href="mailto:opd.dpmptsp@bekasikota.go.id">opd.dpmptsp@bekasikota.go.id</a>	
		<a href="mailto:Lintong.Dianto@bekasikota.go.id">Lintong.Dianto@bekasikota.go.id</a>	-
		<a href="mailto:asti.riswiwayanti@bekasikota.go.id">asti.riswiwayanti@bekasikota.go.id</a>	-
		<a href="mailto:andy.afriandy@bekasikota.go.id">andy.afriandy@bekasikota.go.id</a>	-
		<a href="mailto:tati.hartat@bekasikota.go.id">tati.hartat@bekasikota.go.id</a>	-
		<a href="mailto:mursidi@bekasikota.go.id">mursidi@bekasikota.go.id</a>	-
		<a href="mailto:dedi.muhamad@bekasikota.go.id">dedi.muhamad@bekasikota.go.id</a>	-
18	Dinas Pemadam Kebakaran Kota Bekasi	<a href="mailto:opd.disdamkar@bekasikota.go.id">opd.disdamkar@bekasikota.go.id</a>	
		<a href="mailto:aceng.solahudin@bekasikota.go.id">aceng.solahudin@bekasikota.go.id</a>	-
		<a href="mailto:noor.rahmawati@bekasikota.go.id">noor.rahmawati@bekasikota.go.id</a>	-
		<a href="mailto:ubaidillah@bekasikota.go.id">ubaidillah@bekasikota.go.id</a>	-
		<a href="mailto:rafles.turnip@bekasikota.go.id">rafles.turnip@bekasikota.go.id</a>	-
		<a href="mailto:heni.hendrawati@bekasikota.go.id">heni.hendrawati@bekasikota.go.id</a>	-
		<a href="mailto:muhamad.arifin@bekasikota.go.id">muhamad.arifin@bekasikota.go.id</a>	-
19	Dinas Kependudukan dan Pencatatan Sipil Kota Bekasi	<a href="mailto:opd.disdukcapil@bekasikota.go.id">opd.disdukcapil@bekasikota.go.id</a>	
		<a href="mailto:opd.disdukcapil@bekasikota.go.id">opd.disdukcapil@bekasikota.go.id</a>	
		<a href="mailto:ridwan@bekasikota.go.id">ridwan@bekasikota.go.id</a>	-
		<a href="mailto:nardi@bekasikota.go.id">nardi@bekasikota.go.id</a>	-
		<a href="mailto:oke.kusmayadi@bekasikota.go.id">oke.kusmayadi@bekasikota.go.id</a>	-
		<a href="mailto:vina.afiany@bekasikota.go.id">vina.afiany@bekasikota.go.id</a>	-
		<a href="mailto:widayanti@bekasikota.go.id">widayanti@bekasikota.go.id</a>	-

NO	NAMA OPD	EMAIL OPD	KET
20	Kecamatan Bekasi Barat	<a href="mailto:opd.kecbekasibarat@bekasikota.go.id">opd.kecbekasibarat@bekasikota.go.id</a>	
		<a href="mailto:muhamad.bunyamin@bekasikota.go.id">muhamad.bunyamin@bekasikota.go.id</a>	-
		<a href="mailto:yeni.suharyani@bekasikota.go.id">yeni.suharyani@bekasikota.go.id</a>	-
21	Kecamatan Medan Satria	<a href="mailto:opd.kecmedansatria@bekasikota.go.id">opd.kecmedansatria@bekasikota.go.id</a>	
		<a href="mailto:lia.erliani@bekasikota.go.id">lia.erliani@bekasikota.go.id</a>	-
		<a href="mailto:bilang.nauli@bekasikota.go.id">bilang.nauli@bekasikota.go.id</a>	-
		<a href="mailto:isnaini@bekasikota.go.id">isnaini@bekasikota.go.id</a>	-
		<a href="mailto:derry.rismawan@bekasikota.go.id">derry.rismawan@bekasikota.go.id</a>	-
		<a href="mailto:suhartono@bekasikota.go.id">suhartono@bekasikota.go.id</a>	-
		<a href="mailto:rena.nurwa@bekasikota.go.id">rena.nurwa@bekasikota.go.id</a>	-
20	Kecamatan Bantargebang	<a href="mailto:opd.kecbantargebang@bekasikota.go.id">opd.kecbantargebang@bekasikota.go.id</a>	
		<a href="mailto:asep.gunawan@bekasikota.go.id">asep.gunawan@bekasikota.go.id</a>	-
		<a href="mailto:warsim.suryana@bekasikota.go.id">warsim.suryana@bekasikota.go.id</a>	-
		<a href="mailto:satim.susanto@bekasikota.go.id">satim.susanto@bekasikota.go.id</a>	-
		<a href="mailto:acep.supriyadi@bekasikota.go.id">acep.supriyadi@bekasikota.go.id</a>	-
		<a href="mailto:nata.wirya@bekasikota.go.id">nata.wirya@bekasikota.go.id</a>	-
		<a href="mailto:nani.nariah@bekasikota.go.id">nani.nariah@bekasikota.go.id</a>	-
		<a href="mailto:mhd.novian@bekasikota.go.id">mhd.novian@bekasikota.go.id</a>	-
21	Kecamatan Bekasi Timur.	<a href="mailto:opd.kecbekasitimur@bekasikota.go.id">opd.kecbekasitimur@bekasikota.go.id</a>	
		<a href="mailto:mayasin@bekasikota.go.id">mayasin@bekasikota.go.id</a>	-
22	Ketua DPRD Kota Bekasi	<a href="mailto:chairoman.jputro@bekasikota.go.id">chairoman.jputro@bekasikota.go.id</a>	-
		<a href="mailto:hanan.ks@bekasikota.go.id">hanan.ks@bekasikota.go.id</a>	-
		<a href="mailto:Eddison.Effendi@bekasikota.go.id">Eddison.Effendi@bekasikota.go.id</a>	-
		<a href="mailto:ida.sahida@bekasikota.go.id">ida.sahida@bekasikota.go.id</a>	-
		<a href="mailto:lusiana@bekasikota.go.id">lusiana@bekasikota.go.id</a>	-
		<a href="mailto:sukatmi@bekasikota.go.id">sukatmi@bekasikota.go.id</a>	-
		<a href="mailto:anim.imamudin@bekasikota.go.id">anim.imamudin@bekasikota.go.id</a>	-
		<a href="mailto:h.edi@bekasikota.go.id">h.edi@bekasikota.go.id</a>	-
		<a href="mailto:tahapan.bambang@bekasikota.go.id">tahapan.bambang@bekasikota.go.id</a>	-
		<a href="mailto:abdul.rozak@bekasikota.go.id">abdul.rozak@bekasikota.go.id</a>	-
		<a href="mailto:arif.rahman@bekasikota.go.id">arif.rahman@bekasikota.go.id</a>	-
		<a href="mailto:abdul.muin@bekasikota.go.id">abdul.muin@bekasikota.go.id</a>	-
		<a href="mailto:sardi.effendi@bekasikota.go.id">sardi.effendi@bekasikota.go.id</a>	-
<a href="mailto:lilis.nurlia@bekasikota.go.id">lilis.nurlia@bekasikota.go.id</a>	-		
<a href="mailto:nicodemus.godjang@bekasikota.go.id">nicodemus.godjang@bekasikota.go.id</a>	-		
23	Wali Kota	<a href="mailto:rahmat.effendi@bekasikota.go.id">rahmat.effendi@bekasikota.go.id</a>	
24	Sekretaris Kota Bekasi	<a href="mailto:reny.hendrawati@bekasikota.go.id">reny.hendrawati@bekasikota.go.id</a>	-
25	Badan Perencanaan Pembangunan Daerah Kota Bekasi	<a href="mailto:opd.bappeda@bekasikota.go.id">opd.bappeda@bekasikota.go.id</a>	



NO	NAMA OPD	EMAIL OPD	KET
26	Badan Penelitian dan Pengembangan Kota Bekasi	<a href="mailto:opd.balitbangda@bekasikota.go.id">opd.balitbangda@bekasikota.go.id</a>	
27	Bappelitbangda	<a href="mailto:opd.bappelitbangda@bekasikota.go.id">opd.bappelitbangda@bekasikota.go.id</a>	-
		<a href="mailto:dinar.faizal@bekasikota.go.id">dinar.faizal@bekasikota.go.id</a>	-
		<a href="mailto:dicky.irawan@bekasikota.go.id">dicky.irawan@bekasikota.go.id</a>	-
		<a href="mailto:sukarsih@bekasikota.go.id">sukarsih@bekasikota.go.id</a>	-
		<a href="mailto:satia.sriwijayanti@bekasikota.go.id">satia.sriwijayanti@bekasikota.go.id</a>	-
		<a href="mailto:erwin.guwinda@bekasikota.go.id">erwin.guwinda@bekasikota.go.id</a>	-
		<a href="mailto:nilla.kesuma@bekasikota.go.id">nilla.kesuma@bekasikota.go.id</a>	-
		<a href="mailto:robbie.arfiansyah@bekasikota.go.id">robbie.arfiansyah@bekasikota.go.id</a>	-
		<a href="mailto:sri.susilawati@bekasikota.go.id">sri.susilawati@bekasikota.go.id</a>	-
		<a href="mailto:bobby.yustian@bekasikota.go.id">bobby.yustian@bekasikota.go.id</a>	-
28	Dinas Ketahanan Pangan Kota Bekasi	<a href="mailto:opd.disketapang@bekasikota.go.id">opd.disketapang@bekasikota.go.id</a>	
29	Dinas Pertanian dan Perikanan Kota Bekasi	<a href="mailto:opd.distanikan@bekasikota.go.id">opd.distanikan@bekasikota.go.id</a>	
30	Dinas Ketahanan Pangan, perikanan dan perindustrian	<a href="mailto:opd.dkppp@bekasikota.go.id">opd.dkppp@bekasikota.go.id</a>	
		<a href="mailto:asep.kadarisman@bekasikota.go.id">asep.kadarisman@bekasikota.go.id</a>	-
		<a href="mailto:tetet.heryati@bekasikota.go.id">tetet.heryati@bekasikota.go.id</a>	-
		<a href="mailto:santi.sukiarti@bekasikota.go.id">santi.sukiarti@bekasikota.go.id</a>	-
		<a href="mailto:annie.marijam@bekasikota.go.id">annie.marijam@bekasikota.go.id</a>	-
		<a href="mailto:wadi.rimal@bekasikota.go.id">wadi.rimal@bekasikota.go.id</a>	-
		<a href="mailto:armita.armita@bekasikota.go.id">armita.armita@bekasikota.go.id</a>	-
		<a href="mailto:jumhana.luthfi@bekasikota.go.id">jumhana.luthfi@bekasikota.go.id</a>	-
31	Humas Setda Kota Bekasi	<a href="mailto:bag.humas@bekasikota.go.id">bag.humas@bekasikota.go.id</a>	
32	Dinas Perdagangan dan Perindustrian Kota Bekasi	<a href="mailto:opd.disdagperin@bekasikota.go.id">opd.disdagperin@bekasikota.go.id</a>	-
		<a href="mailto:tedi.hafni@bekasikota.go.id">tedi.hafni@bekasikota.go.id</a>	-
		<a href="mailto:romi.payan@bekasikota.go.id">romi.payan@bekasikota.go.id</a>	-
		<a href="mailto:sulastri@bekasikota.go.id">sulastri@bekasikota.go.id</a>	-
		<a href="mailto:arie.halimatussadiyyah@bekasikota.go.id">arie.halimatussadiyyah@bekasikota.go.id</a>	-
		<a href="mailto:yusuf.gozali@bekasikota.go.id">yusuf.gozali@bekasikota.go.id</a>	-
		<a href="mailto:endang.supratman@bekasikota.go.id">endang.supratman@bekasikota.go.id</a>	-
		<a href="mailto:kariman.asda2@bekasikota.go.id">kariman.asda2@bekasikota.go.id</a>	-
		<a href="mailto:chaerul.anwar@bekasikota.go.id">chaerul.anwar@bekasikota.go.id</a>	-
		<a href="mailto:mukhamad.hambali@bekasikota.go.id">mukhamad.hambali@bekasikota.go.id</a>	-
		<a href="mailto:romi.payan@bekasikota.go.id">romi.payan@bekasikota.go.id</a>	-
		<a href="mailto:titin.supriatin@bekasikota.go.id">titin.supriatin@bekasikota.go.id</a>	-
<a href="mailto:sugianto@bekasikota.go.id">sugianto@bekasikota.go.id</a>	-		
33	Dinas Sosial Kota Bekasi	<a href="mailto:opd.dinsos@bekasikota.go.id">opd.dinsos@bekasikota.go.id</a>	-

NO	NAMA OPD	EMAIL OPD	KET
		<a href="mailto:ester@bekasikota.go.id">ester@bekasikota.go.id</a>	-
		<a href="mailto:yeyen.kusmiati@bekasikota.go.id">yeyen.kusmiati@bekasikota.go.id</a>	-
34	Dinas Perhubungan Kota Bekasi	<a href="mailto:opd.dishub@bekasikota.go.id">opd.dishub@bekasikota.go.id</a>	-
		<a href="mailto:dadang.ginanjari@bekasikota.go.id">dadang.ginanjari@bekasikota.go.id</a>	-
		<a href="mailto:enung.nurholis@bekasikota.go.id">enung.nurholis@bekasikota.go.id</a>	-
		<a href="mailto:teguh.indrianto@bekasikota.go.id">teguh.indrianto@bekasikota.go.id</a>	-
		<a href="mailto:fathikun@bekasikota.go.id">fathikun@bekasikota.go.id</a>	-
		<a href="mailto:ikhwanudin@bekasikota.go.id">ikhwanudin@bekasikota.go.id</a>	-
		<a href="mailto:jb.qunawan@bekasikota.go.id">jb.qunawan@bekasikota.go.id</a>	-
		<a href="mailto:inryd.arieswaty@bekasikota.go.id">inryd.arieswaty@bekasikota.go.id</a>	-
35	Dinas Tenaga Kerja Kota Bekasi	<a href="mailto:opd.disnaker@bekasikota.go.id">opd.disnaker@bekasikota.go.id</a>	-
		<a href="mailto:ika.indah@bekasikota.go.id">ika.indah@bekasikota.go.id</a>	-
		<a href="mailto:krisman.irwandy@bekasikota.go.id">krisman.irwandy@bekasikota.go.id</a>	-
		<a href="mailto:turyaman@bekasikota.go.id">turyaman@bekasikota.go.id</a>	-
		<a href="mailto:abidin.sudarman@bekasikota.go.id">abidin.sudarman@bekasikota.go.id</a>	-
		<a href="mailto:lilis.kusbandiah@bekasikota.go.id">lilis.kusbandiah@bekasikota.go.id</a>	-
		<a href="mailto:m.rusli@bekasikota.go.id">m.rusli@bekasikota.go.id</a>	-
		<a href="mailto:iwan.sukmawan@bekasikota.go.id">iwan.sukmawan@bekasikota.go.id</a>	-
		<a href="mailto:endah.ariani@bekasikota.go.id">endah.ariani@bekasikota.go.id</a>	-
36	Kecamatan Bekasi Utara	<a href="mailto:opd.kecbekasiutara@bekasikota.go.id">opd.kecbekasiutara@bekasikota.go.id</a>	-
		<a href="mailto:zalaludin@bekasikota.go.id">zalaludin@bekasikota.go.id</a>	-
		<a href="mailto:siti.wachidah@bekasikota.go.id">siti.wachidah@bekasikota.go.id</a>	-
		<a href="mailto:muhamad.ar@bekasikota.go.id">muhamad.ar@bekasikota.go.id</a>	-
		<a href="mailto:deddy.Suparjan@bekasikota.go.id">deddy.Suparjan@bekasikota.go.id</a>	-
		<a href="mailto:rr.sri@bekasikota.go.id">rr.sri@bekasikota.go.id</a>	-
		<a href="mailto:suryadi@bekasikota.go.id">suryadi@bekasikota.go.id</a>	-
		<a href="mailto:dian.anggraini@bekasikota.go.id">dian.anggraini@bekasikota.go.id</a>	-
		<a href="mailto:yudistira@bekasikota.go.id">yudistira@bekasikota.go.id</a>	-
37	Kecamatan Pondokgede	<a href="mailto:opd.kecpondokgede@bekasikota.go.id">opd.kecpondokgede@bekasikota.go.id</a>	-
		<a href="mailto:nesan.sujana@bekasikota.go.id">nesan.sujana@bekasikota.go.id</a>	-
		<a href="mailto:ahmad.sahroni@bekasikota.go.id">ahmad.sahroni@bekasikota.go.id</a>	-
		<a href="mailto:Teti.Handayani@bekasikota.go.id">Teti.Handayani@bekasikota.go.id</a>	-
38	Kecamatan Jatiasih	<a href="mailto:opd.kecjabatiasih@bekasikota.go.id">opd.kecjabatiasih@bekasikota.go.id</a>	-
		<a href="mailto:hj.mariana@bekasikota.go.id">hj.mariana@bekasikota.go.id</a>	-
		<a href="mailto:nurdin.nurdin@bekasikota.go.id">nurdin.nurdin@bekasikota.go.id</a>	-
		<a href="mailto:agus.sucipto@bekasikota.go.id">agus.sucipto@bekasikota.go.id</a>	-
		<a href="mailto:gofur.gofur@bekasikota.go.id">gofur.gofur@bekasikota.go.id</a>	-
		<a href="mailto:sakim.nugraha@bekasikota.go.id">sakim.nugraha@bekasikota.go.id</a>	-
		<a href="mailto:mulyadi.mulyadi@bekasikota.go.id">mulyadi.mulyadi@bekasikota.go.id</a>	-

NO	NAMA OPD	EMAIL OPD	KET
		<a href="mailto:dedi.suhadi@bekasikota.go.id">dedi.suhadi@bekasikota.go.id</a>	-
		<a href="mailto:fuad.hasan@bekasikota.go.id">fuad.hasan@bekasikota.go.id</a>	-
39	Kecamatan Pondok Melati	<a href="mailto:opd.kepondokmelati@bekasikota.go.id">opd.kepondokmelati@bekasikota.go.id</a>	-
		<a href="mailto:jaya.eko@bekasikota.go.id">jaya.eko@bekasikota.go.id</a>	-
		<a href="mailto:namar.naris@bekasikota.go.id">namar.naris@bekasikota.go.id</a>	-
40	Sekretaris DPRD	<a href="mailto:opd.setwan@bekasikota.go.id">opd.setwan@bekasikota.go.id</a>	-
41	Dinas Lingkungan Hidup Kota Bekasi	<a href="mailto:opd.dlh@bekasikota.go.id">opd.dlh@bekasikota.go.id</a>	-
		<a href="mailto:yayan.yuliana@bekasikota.go.id">yayan.yuliana@bekasikota.go.id</a>	-
		<a href="mailto:kustantinah.pujihayuni@bekasikota.go.id">kustantinah.pujihayuni@bekasikota.go.id</a>	-
		<a href="mailto:titin.gartini@bekasikota.go.id">titin.gartini@bekasikota.go.id</a>	-
		<a href="mailto:toto.yuliyanto@bekasikota.go.id">toto.yuliyanto@bekasikota.go.id</a>	-
		<a href="mailto:helfiana.sudirman@bekasikota.go.id">helfiana.sudirman@bekasikota.go.id</a>	-
		<a href="mailto:kiswatiningsih@bekasikota.go.id">kiswatiningsih@bekasikota.go.id</a>	-
		<a href="mailto:dedy.mulyadi@bekasikota.go.id">dedy.mulyadi@bekasikota.go.id</a>	-
42	Dinas Arsip dan Perpustakaan Daerah	<a href="mailto:opd.disarpusda@bekasikota.go.id">opd.disarpusda@bekasikota.go.id</a>	-
43	Dinas Perpustakaan Daerah Kota Bekasi	<a href="mailto:opd.disperpus@bekasikota.go.id">opd.disperpus@bekasikota.go.id</a>	
44	Dinas Koperasi, Usaha Kecil dan Menengah Kota Bekasi	<a href="mailto:opd.dkukm@bekasikota.go.id">opd.dkukm@bekasikota.go.id</a>	
		<a href="mailto:abdillah@bekasikota.go.id">abdillah@bekasikota.go.id</a>	-
		<a href="mailto:dady.djajakusumah@bekasikota.go.id">dady.djajakusumah@bekasikota.go.id</a>	-
		<a href="mailto:jainuddin@bekasikota.go.id">jainuddin@bekasikota.go.id</a>	-
		<a href="mailto:a.nooryadi@bekasikota.go.id">a.nooryadi@bekasikota.go.id</a>	-
		<a href="mailto:abdillah.kesbangpol@bekasikota.go.id">abdillah.kesbangpol@bekasikota.go.id</a>	-
45	Dinas Pengendalian Penduduk dan Keluarga Berencana Kota Bekasi	<a href="mailto:opd.dppkb@bekasikota.go.id">opd.dppkb@bekasikota.go.id</a>	
		<a href="mailto:marisi@bekasikota.go.id">marisi@bekasikota.go.id</a>	-
		<a href="mailto:neneng.sumiati@bekasikota.go.id">neneng.sumiati@bekasikota.go.id</a>	-
46	Dinas Pemberdayaan Perempuan dan Perlindungan Anak Kota Bekasi	<a href="mailto:opd.dpppa@bekasikota.go.id">opd.dpppa@bekasikota.go.id</a>	
		<a href="mailto:makbullah@bekasikota.go.id">makbullah@bekasikota.go.id</a>	-
		<a href="mailto:karya.sukmajaya@bekasikota.go.id">karya.sukmajaya@bekasikota.go.id</a>	-
		<a href="mailto:rita.hartati@bekasikota.go.id">rita.hartati@bekasikota.go.id</a>	-
		<a href="mailto:mien.aminah@bekasikota.go.id">mien.aminah@bekasikota.go.id</a>	-
		<a href="mailto:tetti.delima@bekasikota.go.id">tetti.delima@bekasikota.go.id</a>	-
		<a href="mailto:dian.pertiwi@bekasikota.go.id">dian.pertiwi@bekasikota.go.id</a>	-
		<a href="mailto:neneh.neneh@bekasikota.go.id">neneh.neneh@bekasikota.go.id</a>	-
47	Dinas Pariwisata dan Kebudayaan Kota Bekasi	<a href="mailto:opd.disparbud@bekasikota.go.id">opd.disparbud@bekasikota.go.id</a>	
		<a href="mailto:abdul.iman@bekasikota.go.id">abdul.iman@bekasikota.go.id</a>	-
		<a href="mailto:m.bambang@bekasikota.go.id">m.bambang@bekasikota.go.id</a>	-
		<a href="mailto:r.endra@bekasikota.go.id">r.endra@bekasikota.go.id</a>	-
		<a href="mailto:mujihani@bekasikota.go.id">mujihani@bekasikota.go.id</a>	-
		<a href="mailto:epih.hanafi@bekasikota.go.id">epih.hanafi@bekasikota.go.id</a>	-

NO	NAMA OPD	EMAIL OPD	KET
		<a href="mailto:yunan.albaehaqi@bekasikota.go.id">yunan.albaehaqi@bekasikota.go.id</a>	-
		<a href="mailto:moh.ridwan@bekasikota.go.id">moh.ridwan@bekasikota.go.id</a>	-
		<a href="mailto:cecep.miftah@bekasikota.go.id">cecep.miftah@bekasikota.go.id</a>	-
		<a href="mailto:mas.sriwati@bekasikota.go.id">mas.sriwati@bekasikota.go.id</a>	-
		<a href="mailto:agus.enap@bekasikota.go.id">agus.enap@bekasikota.go.id</a>	-
48	Dinas Kesehatan Kota Bekasi	<a href="mailto:opd.dinkes@bekasikota.go.id">opd.dinkes@bekasikota.go.id</a>	-
		<a href="mailto:tanti.rohilawati@bekasikota.go.id">tanti.rohilawati@bekasikota.go.id</a>	-
		<a href="mailto:fikri.firdaus@bekasikota.go.id">fikri.firdaus@bekasikota.go.id</a>	-
		<a href="mailto:eni.herawati@bekasikota.go.id">eni.herawati@bekasikota.go.id</a>	-
		<a href="mailto:vevie.herawati@bekasikota.go.id">vevie.herawati@bekasikota.go.id</a>	-
49	Rumah Sakit Umum Daerah Kota Bekasi Kota Bekasi	<a href="mailto:opd.rsud@bekasikota.go.id">opd.rsud@bekasikota.go.id</a>	-
		<a href="mailto:kusnanto.rsud@bekasikota.go.id">kusnanto.rsud@bekasikota.go.id</a>	-
		<a href="mailto:ellya.niken@bekasikota.go.id">ellya.niken@bekasikota.go.id</a>	-
		<a href="mailto:indriati@bekasikota.go.id">indriati@bekasikota.go.id</a>	-
		<a href="mailto:mimik.suhendri@bekasikota.go.id">mimik.suhendri@bekasikota.go.id</a>	-
		<a href="mailto:nurbaiti@bekasikota.go.id">nurbaiti@bekasikota.go.id</a>	-
		<a href="mailto:nimade.sumartini@bekasikota.go.id">nimade.sumartini@bekasikota.go.id</a>	-
		<a href="mailto:yanka.perkasa@bekasikota.go.id">yanka.perkasa@bekasikota.go.id</a>	-
		<a href="mailto:laela.nauvalya@bekasikota.go.id">laela.nauvalya@bekasikota.go.id</a>	-
		<a href="mailto:yuli.swastiawati@bekasikota.go.id">yuli.swastiawati@bekasikota.go.id</a>	-
		<a href="mailto:nuryani@bekasikota.go.id">nuryani@bekasikota.go.id</a>	-
		<a href="mailto:rosmawati@bekasikota.go.id">rosmawati@bekasikota.go.id</a>	-
		<a href="mailto:hamdah@bekasikota.go.id">hamdah@bekasikota.go.id</a>	-
		<a href="mailto:rina.octavia@bekasikota.go.id">rina.octavia@bekasikota.go.id</a>	-
		<a href="mailto:dezi.syukrawati@bekasikota.go.id">dezi.syukrawati@bekasikota.go.id</a>	-
		<a href="mailto:abdul.khalik@bekasikota.go.id">abdul.khalik@bekasikota.go.id</a>	-
50	Satuan Polisi Pamong Praja Kota Bekasi	<a href="mailto:opd.satpolpp@bekasikota.go.id">opd.satpolpp@bekasikota.go.id</a>	-
		<a href="mailto:abi.hurairah@bekasikota.go.id">abi.hurairah@bekasikota.go.id</a>	-
		<a href="mailto:amran.amran@bekasikota.go.id">amran.amran@bekasikota.go.id</a>	-
		<a href="mailto:ade.rahmat@bekasikota.go.id">ade.rahmat@bekasikota.go.id</a>	-
		<a href="mailto:harri.hendarman@bekasikota.go.id">harri.hendarman@bekasikota.go.id</a>	-
		<a href="mailto:saut.hatajulu@bekasikota.go.id">saut.hatajulu@bekasikota.go.id</a>	-
		<a href="mailto:deddy.Suparjan@bekasikota.go.id">deddy.Suparjan@bekasikota.go.id</a>	-
		<a href="mailto:ombot@bekasikota.go.id">ombot@bekasikota.go.id</a>	-
51	Kecamatan Bekasi Selatan	<a href="mailto:opd.kecbekasiselatan@bekasikota.go.id">opd.kecbekasiselatan@bekasikota.go.id</a>	-
		<a href="mailto:ashari.ashari2@bekasikota.go.id">ashari.ashari2@bekasikota.go.id</a>	-
		<a href="mailto:yeyen.apriyanti@bekasikota.go.id">yeyen.apriyanti@bekasikota.go.id</a>	-
		<a href="mailto:ratna.ningsih@bekasikota.go.id">ratna.ningsih@bekasikota.go.id</a>	-
52	Kecamatan Rawalumbu	<a href="mailto:opd.kecrawalumbu@bekasikota.go.id">opd.kecrawalumbu@bekasikota.go.id</a>	-

NO	NAMA OPD	EMAIL OPD	KET
		<a href="mailto:dian.herdiana@bekasikota.go.id">dian.herdiana@bekasikota.go.id</a>	-
		<a href="mailto:m.Saifudin@bekasikota.go.id">m.Saifudin@bekasikota.go.id</a>	-
		<a href="mailto:nanin.nanin@bekasikota.go.id">nanin.nanin@bekasikota.go.id</a>	-
		<a href="mailto:junaedi.jun@bekasikota.go.id">junaedi.jun@bekasikota.go.id</a>	-
		<a href="mailto:hasan.sumalawat@bekasikota.go.id">hasan.sumalawat@bekasikota.go.id</a>	-
		<a href="mailto:juhasan.antosuseno@bekasikota.go.id">juhasan.antosuseno@bekasikota.go.id</a>	-
		<a href="mailto:berryan.auj@bekasikota.go.id">berryan.auj@bekasikota.go.id</a>	-
53	Kecamatan Mustikajaya	<a href="mailto:opd.kecmustikajaya@bekasikota.go.id">opd.kecmustikajaya@bekasikota.go.id</a>	-
		<a href="mailto:gutus.hermawan@bekasikota.go.id">gutus.hermawan@bekasikota.go.id</a>	-
		<a href="mailto:maka.nachrowi@bekasikota.go.id">maka.nachrowi@bekasikota.go.id</a>	-
		<a href="mailto:m.faried@bekasikota.go.id">m.faried@bekasikota.go.id</a>	-
		<a href="mailto:ismail.marjuki@bekasikota.go.id">ismail.marjuki@bekasikota.go.id</a>	-
		<a href="mailto:nazarudin.latif@bekasikota.go.id">nazarudin.latif@bekasikota.go.id</a>	-
		<a href="mailto:m.martam@bekasikota.go.id">m.martam@bekasikota.go.id</a>	-
54	Kecamatan Jatisampurna	<a href="mailto:opd.kecjatisampurna@bekasikota.go.id">opd.kecjatisampurna@bekasikota.go.id</a>	-
		<a href="mailto:wahyudin.wahyudin@bekasikota.go.id">wahyudin.wahyudin@bekasikota.go.id</a>	-
		<a href="mailto:zabbix.monitoring@bekasikota.go.id">zabbix.monitoring@bekasikota.go.id</a>	-
		<a href="mailto:info.monitoring@bekasikota.go.id">info.monitoring@bekasikota.go.id</a>	-
		<a href="mailto:ppid.utama@bekasikota.go.id">ppid.utama@bekasikota.go.id</a>	-
		<a href="mailto:monitoring.watchdog@bekasikota.go.id">monitoring.watchdog@bekasikota.go.id</a>	-
55	Kesos	<a href="mailto:kpa.kesos@bekasikota.go.id">kpa.kesos@bekasikota.go.id</a>	-
56	Itko	<a href="mailto:opd.inspektorat@bekasikota.go.id">opd.inspektorat@bekasikota.go.id</a>	-
		<a href="mailto:widodo.indrijantoro@bekasikota.go.id">widodo.indrijantoro@bekasikota.go.id</a>	-
		<a href="mailto:iis.wisynuwati@bekasikota.go.id">iis.wisynuwati@bekasikota.go.id</a>	-
		<a href="mailto:narlisman.nahar@bekasikota.go.id">narlisman.nahar@bekasikota.go.id</a>	-
		<a href="mailto:ahmad.sasb@bekasikota.go.id">ahmad.sasb@bekasikota.go.id</a>	-
57	Disarpusda	<a href="mailto:opd.disarpusda@bekasikota.go.id">opd.disarpusda@bekasikota.go.id</a>	-
		<a href="mailto:alex.zulkarnain@bekasikota.go.id">alex.zulkarnain@bekasikota.go.id</a>	-
		<a href="mailto:sikap.rista@bekasikota.go.id">sikap.rista@bekasikota.go.id</a>	-
		<a href="mailto:slamet@bekasikota.go.id">slamet@bekasikota.go.id</a>	-
		<a href="mailto:cardiman@bekasikota.go.id">cardiman@bekasikota.go.id</a>	-
58	Sartgas Saberpungli	<a href="mailto:saberpungli.kotabekasi@bekasikota.go.id">saberpungli.kotabekasi@bekasikota.go.id</a>	-

Sumber : Dinas Komunikasi, Informasi, Statistik dan Sandi Kota Bekasi

### 6.15.2 Wifi Publik dan Aplikasi

**Tabel 6.60. Hasil Monitoring dan Evaluasi Sistem Informasi/Aplikasi Pemerintah dan Layanan Publik OPD Kota Bekasi**

No	OPD	No	Nama Aplikasi Informasi/Aplikasi	Katagori
1	Sekretariat Daerah	1	Siskum	Publik
		2	Website Jdih.Bekasikota.Go.Id	Publik
		3	Tata Naskah Dinas Elektronik	Publik
		4	Sisfo Investasi Daerah	
		5	Sistem Pelaporan Pembangunan (Simpelbang)	Publik
		6	Sismon Tepra	Publik
		7	Data Base Keagamaan	Publik
		8	Sistem Informasi Harga Portal Harga Pasar (Sipas)	Publik
		9	Sisfo Pengajuan Barang Dan Jasa	Publik
		10	Aplikasi e-SAKIP	Publik
		11	Aplikasi PPID	Publik
		12	Aplikasi SIKEPO	Pemerintah
2	Inspektorat	13	WBS ( Wistle Blowing Sistem)	Pemerintah
		14	UPG ( Unit Pengendalian Gratifikasi )	Pemerintah
3	Bappeda	15	E-Monev (Sistem Informasi Monitoring Dan Evaluasi Kinerja Pembangunan Daerah)	Pemerintah
		16	E-Planning (Sistem Informasi Perencanaan Pembangunan Daerah)	Pemerintah
		17	E-Budgeting	Pemerintah
		18	E-Monev Spatial	Pemerintah
		19	E-Musrebang	Pemerintah
		20	E-Pintar	Pemerintah
		21	E-Database (Sistem Informasi Database Pembangunan Daerah)	Pemerintah
		22	Sistem Informasi Perencanaan Sumber Daya Pendidikan	Pemerintah
		23	Sistem Informasi Inventori Kecamatan, Kelurahan Dan Puskesmas	Pemerintah
4	Badan Pengelolaan Keuangan dan Aset Daerah	24	Sim Gaji Taspen	Pemerintah
		25	Sistem Informasi Manajemen Persediaan Barang Daerah (SIMDARA)	Pemerintah
		26	Pengelolaan Kas Daerah	Pemerintah
		27	Pelaporan Perencanaan Belanja Dan Realisasi Bulanan Serta Posisi Kas Daerah Bulanan Pada Kementerian Keuangan	Pemerintah

		28	Pelaporan APBD, Perubahan APBD, LRA Bulanan, LRA Ahir Tahun, Neraca, Laporan Operasional, Laporan Arus Kas, Laporan SAL, LPE, Laporan PFK, DTH/RTH Kepada Kementerian Keuangan RI	Pemerintah
		29	Pengelolaan Keuangan Daerah, Sistem Informasi Manajemen Daerah (SIMDA) Keuangan	Pemerintah
		30	Aplikasi Penyusunan RKA Secara Instant	Pemerintah
		31	Aplikasi Pengelolaan Hibah Dan Bantuan Sosial Kota Bekasi	Pemerintah
		32	Aplikasi Penyimpanan Arsip Keuangan Kota Bekasi	Pemerintah
		33	Aplikasi Barang Milik Daerah (Simda BMD)	Pemerintah
		34	Aplikasi Remote Desktop SIMDA Keuangan Via Browser	Publik
5	Badan Pendapatan Daerah	35	Sismiop	Pemerintah
		36	Pos PBB	Pemerintah
		37	E-BPHTB	Publik
		38	Simpatda	Pemerintah
		39	E-SPTPD	Publik
		40	Tapping Box	Publik
		41	Aplikasi Retribusi Daerah	Publik
		42	Aplikasi Pajak Reklame	Publik
		43	Sistem Informasi Objek Pajak	Publik
		44	Sistem Informasi Geopasial	Publik
6	BKPPD	45	SIAP ( Sistem Informasi Aparatur )	Pemerintahan
		46	Sistem Absensi Kota Bekasi	Pemerintahan
		47	Data Card	Pemerintahan
		48	SAPK	Pemerintahan
		49	E-Formasi	Pemerintahan
		50	Aplikasi Sikerja	Pemerintahan
7	Dinas Pendidikan	51	PPDB Online	Pemerintahan
		52	Dapodik Dikmen	Pemerintahan
		53	Dapodik Dikdas	Pemerintahan
		54	Sbb	Pemerintahan
		55	Simtun Diknas	Pemerintahan
		56	Siamtun Dikdas	Pemerintahan
		57	Sim Pkb Dikdas	Pemerintahan
		58	Avsg	Pemerintahan
		59	Konsorsium Sertifikasi Guru	Pemerintahan
		60	Simtun Tk	Pemerintahan
		61	Simatun Tk	Pemerintahan
		62	Simpkb Tk	Pemerintahan
		63	Dapodikmas	Pemerintahan

		64	Daring Paud	Pemerintahan
		65	Dapodikdasmen	Pemerintahan
		66	Verval Sp	Pemerintahan
		67	Si-Duren	Pemerintahan
		68	Verval Ptk	Pemerintahan
		69	Verval Pd	Pemerintahan
		70	Query Pdspk	Pemerintahan
		71	Ensys	Pemerintahan
		72	Bosda	Pemerintahan
8	Dinas Kesehatan	73	SIKDA Generik	Publik
		74	SIRINE	Publik
		75	Si Joni	Publik
		76	SITT ( Sistem Informasi Tuberkulosis Terpadu) Aplikasi Kemenkes RI	Pemerintahan
		77	SIHA (Sistem Informasi HIV AIDS) Aplikasi Kemenkes RI	Pemerintahan
		78	SIPK (Sistem Informasi Penyakit Kusta) Aplikasi Kemenkes RI	Pemerintahan
		79	SIHEPI (Sistem Informasi Hepatitis dan Penyakit saluran pencernaan) Aplikasi Kemenkes RI	Pemerintahan
		80	E-SISDIAR (Elektronik Sistem Informasi Surveilens Diare) Aplikasi Kemenkes RI	Pemerintahan
		81	E-FILCA (Elektronik Filariasis dan Kecacingan) Aplikasi Kemenkes RI	Pemerintahan
		82	E-SISMAL (Elektronik Sistem Informasi Surveilens Malaria )	Pemerintahan
		83	SIAF / siaf.kemkes.go.id	Pemerintahan
		84	E-Iman	Pemerintahan
		85	E-SIM	Pemerintahan
9	Dinas Sosial	86	Aplikasi Sistem Informasi Kesejahteraan Sosial Next Generation	Publik
10	Dinas Tenaga Kerja	87	Pembuatan Kartu Ak.1	Publik
		88	Stempel Paclaring	Publik
		89	Aplikasi Informasi Pasar Kerja (IPK)	Publik
		90	Website E-Bursa Kerja Online	Publik
11	Dinas Lingkungan Hidup	91	E- Database Lingkungan Hidup	Publik
12	Dinas Kependudukan dan Pencatatan Sipil	92	Aplikasi Kartu Sehat	Publik
		93	Simpaduk	Publik
		94	Aplikasi Kepegawaian Disdukcapil	Publik
		95	Data Warehouse	Publik
		96	Aplikasi SIMDUKCAPIL	Publik
		97	Sisfo Dokumentasi Kependudukan Dan Catatan Sipil	Publik
		98	Siak	Publik



		99	E-KTP	Publik
13	Dinas Perhubungan	100	SIM Terminal Induk	Pemerintahan
		101	SIM PKB	Pemerintahan
		102	SIM Angkutan	Pemerintahan
		103	Rute Angkutan	Pemerintahan
		104	SIG Perlengkapan Jalan Kota Bekasi	Pemerintahan
		105	VMS (Variable Message Sign)	Publik
		106	TCE (Traffic Counter Electronic)	Publik
14	DPMPSTP	107	Aplikasi Perkantoran	Pemerintahan
		108	Kios K	Publik
		109	Database Perizinan	Pemerintahan
		110	Simyandu V.2.2	Pemerintahan
		111	DRC	Pemerintahan
		112	Apk Ikm Fo	Pemerintahan
		113	Silat	Publik
		114	Simyandu V.2.3	Pemerintahan
		115	Database Perizinan	Pemerintahan
15	Dinas Pariwisata dan Kebudayaan	116	SIM Data Kepariwisata dan Kebudayaan	Publik
16	Dinas Perdagangan dan Perindustrian	117	E-SKA	Publik
17	Dinas Bina Marga dan Sumber Daya Air	118	E-Buffer	Publik
18	Dinas Penataan Ruang	119	Simtakot	Publik
		120	KRK Online	Publik
		121	Aplikasi Sim Perizinan	Publik
		122	Sistem Informasi Arsip Perizinan	Publik
		123	Sistem Informasi Pengendalian Pemanfaatan Ruang Dan Fasos Fasum	Publik
		124	Aplikasi Arsip Pemanfaatan Lahan Dan Bangunan	Publik
19	Dinas Perumahan, Kawasan Permukiman dan Pertanahan	125	L2T2 PALD	Publik
		126	Sim LKP	Publik
		127	E-Monev Wasdal	Publik
20	Dinas Koperasi, Usaha Kecil dan Menengah	128	SIM PKL	Publik
21	Dinas Pemberdayaan Perempuan dan Perlindungan Anak	129	Siga	Pemerintahan
		130	Aplikasi Database SIP Posyandu	Publik
		131		
22	Dinas Pengendalian Penduduk & KB	132	BKKBN / Integrasi	Pemerintahan
23	Dinas Perpustakaan	133	Inlis ( Integrated Library Information System )	Pemerintahan
		134	Opac ( Online Public Access Catalogue)	Publik

		135	OPAC Disatukan Dengan Web Bapusipda	Pemerintahan
24	Dinas Kearsipan	136	Simkar (Sistem Manajemen Kearsipan)	Pemerintahan
		137	SIKD ( Sistem Informasi Kearsipan Dinamis )	Pemerintahan
25	Diskominfostandi	138	Aplikasi Pengaduan Online	Publik
		139	E-Mail Kota Bekasi	Publik
		140	SPSE	Publik
		141	SIRUP (Sistem Informasi Rencana Umum Pengadaan)	Publik
		142	Si Paten Gasik	Publik
		143	Integrated Waste Monitoring System Information/Pengelolaan Sampah Terintegrasi	Publik
		144	Early Warning System Banjir	Publik
		145	Si Tik Tik Jumantik	Publik
		146	Dapodik Lokal Kota Bekasi	Publik
		147	Repository Aplikasi Kota Bekasi/Bekasi ICONIC	Publik
		148	Laporan Kinerja RT/RW	Pemerintahan
		149	Dashboard Automation Data Integration / Integrator	
26	RSUD	150	SIM Rumah Sakit	Publik
		151	SIRS Online Dirjen Pelayanan Kesehatan	Publik
		152	Aplicares	Publik
		153	Pendaftaran online RAJAL / daftaronline.rsudkotabekasi.net	Publik
		154	SITARO	Publik
27	WEBSITE	155	Sekretariat Daerah	Publik
		156	Inspektorat	Publik
		157	Sekretariat DPRD	Publik
		158	Badan Kepegawaian, Pendidikan dan Pelatihan Daerah	Publik
		159	Badan Perencanaan Pembangunan Daerah	Publik
		160	Badan Pengelolaan Keuangan dan Aset Daerah	Publik
		161	Badan Pendapatan Daerah	Publik
		162	Badan Kesatuan Bangsa dan Politik	Publik
		163	Badan Penanggulangan Bencana Daerah	Publik
		164	Badan Penelitian dan Pengembangan Daerah	Publik
		165	Dinas Penanaman Modal dan Pelayanan Terpadu Satu Pintu	Publik
		166	Dinas Lingkungan Hidup	Publik
		167	Dinas Pendidikan	Publik
		168	Dinas Kesehatan	Publik
		169	Dinas Pemadam Kebakaran	Publik
		170	Dinas Kependudukan dan Pencatatan Sipil	Publik

171	Dinas Komunikasi Informatika, Statistik dan Persandian	Publik
172	Dinas Pemuda dan Olahraga	Publik
173	Dinas Tata Ruang	Publik
174	Dinas Bina Marga dan Sumber daya Air	Publik
175	Dinas Perumahan, Kawasan Permukiman dan Pertanahan	Publik
176	Dinas Kearsipan	Publik
177	Dinas Pemberdayaan Perempuan dan Perlindungan Anak	Publik
178	Dinas Perpustakaan Daerah	Publik
179	Dinas Pengendalian Penduduk dan Keluarga Berencana	Publik
180	Dinas Pariwisata dan Kebudayaan	Publik
181	Dinas Sosial	Publik
182	Dinas Tenaga Kerja	Publik
183	Dinas Perhubungan	Publik
184	Dinas Koperasi, Usaha Kecil dan Menengah	Publik
185	Dinas Pertanian dan Perikanan	Publik
186	Dinas Perdagangan dan Perindustrian	Publik
187	Dinas Ketahanan Pangan	Publik
188	Satpol PP	Publik
189	RSUD	Publik
190	Kecamatan Bekasi Timur	Publik
191	Kecamatan Rawa Lumbu	Publik
192	Kecamatan Pondok Gede	Publik
193	Kecamatan Mustika Jaya	Publik
194	Kecamatan Medan Satria	Publik
195	Kecamatan Jati Sampurna	Publik
196	Kecamatan Jati Asih	Publik
197	Kecamatan Bekasi Utara	Publik
198	Kecamatan Bekasi Selatan	Publik
199	Kecamatan Bekasi Barat	Publik
200	Kecamatan Bantar Gebang	Publik
201	Kecamatan Pondok Melati	Publik
202	Kelurahan Aren Jaya	Publik
203	Kelurahan Bantargebang	Publik
204	Kelurahan Bekasi Jaya	Publik
205	Kelurahan Bintara	Publik
206	Kelurahan Bintara Jaya	Publik
207	Kelurahan Bojong Menteng	Publik
208	Kelurahan Bojong Rawalumbu	Publik
209	Kelurahan Ciketing Udik	Publik
210	Kelurahan Cikiwul	Publik

211	Kelurahan Cimuning	Publik
212	Kelurahan Duren Jaya	Publik
213	Kelurahan Harapan Baru	Publik
214	Kelurahan Harapan Jaya	Publik
215	Kelurahan Harapan Mulya	Publik
216	Kelurahan Jakamulya	Publik
217	Kelurahan Jakasampurna	Publik
218	Kelurahan Jakasetia	Publik
219	Kelurahan Jatiasih	Publik
220	Kelurahan Jatibening	Publik
221	Kelurahan Jatibening Baru	Publik
222	Kelurahan Jaticempaka	Publik
223	Kelurahan Jatikarya	Publik
224	Kelurahan Jatikramat	Publik
225	Kelurahan Jatiluhur	Publik
226	Kelurahan Jatimakmur	Publik
227	Kelurahan Jatimekar	Publik
228	Kelurahan Jatimelati	Publik
229	Kelurahan Jatimurni	Publik
230	Kelurahan Jatiraden	Publik
231	Kelurahan Jatirahayu	Publik
232	Kelurahan Jatirangga	Publik
233	Kelurahan Jatiranggon	Publik
234	Kelurahan Jatirasa	Publik
235	Kelurahan Jatisampurna	Publik
236	Kelurahan Jatisari	Publik
237	Kelurahan Jatiwaringin	Publik
238	Kelurahan Jatiwarna	Publik
239	Kelurahan Kaliabang Tengah	Publik
240	Kelurahan Kalibaru	Publik
241	Kelurahan Kayuringin Jaya	Publik
242	Kelurahan Kota Baru	Publik
243	Kelurahan Kranji	Publik
244	Kelurahan Margajaya	Publik
245	Kelurahan Margahayu	Publik
246	Kelurahan Margamulya	Publik
247	Kelurahan Medan Satria	Publik
248	Kelurahan Mustikajaya	Publik
249	Kelurahan Mustikasari	Publik
250	Kelurahan Padurenan	Publik
251	Kelurahan Pejuang	Publik
252	Kelurahan Pekayon Jaya	Publik
253	Kelurahan Pengasinan	Publik

	254	Kelurahan Perwira	Publik
	255	Kelurahan Sepanjang Jaya	Publik
	256	Kelurahan Sumurbatu	Publik
	257	Kelurahan Teluk Pucung	Publik

Sumber : Dinas Komunikasi, Informasi, Statistik dan Sandi Kota Bekasi



**Tabel 6.61. Data 318 Titik Wifi [Bekasikotapatriot@Wifi.ID](mailto:Bekasikotapatriot@Wifi.ID) Tahun 2021**

No	Nama Lokasi	Alamat	KECAMATAN
1	MASJID AL ISHLAH	Jl. Srikaya 1 No. 01	Kec. Bekasi Barat Kel. Kota Baru
2	KANTOR KELURAHAN BINTARA	Jl. BintaraVIII, Bintara, Bekasi Barat	Kec. Bekasi Barat Kel. Bintara
3	KANTOR KORAMIL 01 KRANJI	Jl. Jend. Sudirman No.19A	Kec. Bekasi Barat Kel. Kranji
4	MASJID AL IMAN KOTA BARU	Jl. Pepaya I No.20, RT.011/RW.005	Kec. Bekasi Barat Kel. Kota Baru
5	KANTOR KELURAHAN KOTABARU	Jl. Duku Raya No.1	Kec. Bekasi Barat Kel. Kota Baru
6	KANTOR KELURAHAN BINTARA JAYA	Jl. Raya Bintara Jaya 8 No.99	Kec. Bekasi Barat Kel. Bintara jaya
7	KANTOR KELURAHAN JAKASAMPURNA	Jl. KH. Noer Ali No.1, RT.008/RW.002	Kec. Bekasi Barat Kel. Jakasampurna
8	KANTOR KELURAHAN KRANJI	Jl. Parkit raya, Kranji, Bekasi Barat	Kec. Bekasi Barat Kel. Kranji
9	KANTOR SEKRETARIAT RW 011	Jl. Makam RT.003/011 Kel. Kranji	Kec. Bekasi Barat Kel. Kranji
10	KANTOR SEKRETARIAT RW 014	Jl. Banteng RT 001/014	Kec. Bekasi Barat Kel. Kranji
11	KANTOR SEKRETARIAT RW 004	Jl. Beringin NO. 30 RT.004/004	Kec. Bekasi Barat Kel. Kranji
12	TAMAN CLUSTER VIOLET	JL. Terusan I Gusti Ngurah Rai RW 16	Kec. Bekasi Barat Kel. Kranji
13	FOLDER AIR FAJAR INDAH RW.20	Perum Fajar Indah RW. 20	Kec. Bekasi Barat Kel. Jakasampurna
14	KANTOR SEKRETARIAT RW 010	Jl. Masjid Al Ikhlas RT 002/010	Kec. Bekasi Barat Kel. Kranji
15	KANTOR SEKRETARIAT RW 015	Jl. Banteng RT 004/015	Kec. Bekasi Barat Kel. Kranji
16	TAMAN RW.20	Perum Fajar Indah RW. 20	Kec. Bekasi Barat Kel. Jakasampurna

No	Nama Lokasi	Alamat	KECAMATAN
17	TAMAN RW 16	Perum Griya Prima Bintara RW. 16	Kec. Bekasi Barat Kel. Bintara
18	KANTOR SEKRETARIAT RW. 07	Jl. Mangga Raya No.69 Perumnas I	Kec. Bekasi Barat Kel. Kranji
19	DINAS PEMADAM KEBAKARAN KOTA BEKASI	Perumnas 1, Kranji	Kec. Bekasi Selatan Kel. Kayuringin Jaya
20	KANTOR SEKRETARIAT KARANG TARUNA	Jalan Kemandoran Tugu RT 03 RW 022	Kec. Bekasi Selatan Kel. Pekayon Jaya
21	KANTOR SEKRETARIAT RW 02	Jl. Raya Cikunir Rw 02	Kec. Bekasi Selatan Kel. Jakamulya
22	PENDOPO WALIKOTA PEKAYON	JL. RAYA PEKAYON INDAH BLOK DD NO 37	Kec. Bekasi Selatan Kel. Pekayon Jaya
23	RUANG DINKES (Gate 8 Stadion)	Stadion Patriot Candrabhaga	Kec. Bekasi Selatan Kel. Kayuringin Jaya
24	KANTOR SEKRETARIAT RW 07	Jl. Barito Raya F Nomor 712	Kec. Bekasi Selatan Kel. Jakamulya
25	PUSKESMAS PEKAYON JAYA	Jl. Pulo Ribung Raya No. 2	Kec. Bekasi Selatan Kel. Pekayon Jaya
26	MASJID AGUNG AL-BARCAH BEKASI	Jl. Veteran No. 46	Kec. Bekasi Selatan Kel. Margajaya
27	KANTOR KELURAHAN JAKAMULYA	Jl. RH Umar RT 003 /002 No.3	Kec. Bekasi Selatan Kel. Jakamulya
28	SEKRETARIAT KARANG TARUNA	Jl. Cikunir Raya Rt 03 rw 03 nomor 45	Kec. Bekasi Selatan Kel. Jakamulya
29	HUMAS KOTA BEKASI Lt Dasar	JL. Ahmad Yani No. 1, Komplek Kantor Walikota Bekasi	Kec. Bekasi Selatan Kel. Margajaya
30	KANTOR SEKRETARIAT RW 08	Jl. Palem Raya Rw 08	Kec. Bekasi Selatan Kel. Jakamulya
31	BAGIAN PEMBANGUNAN SETDA	JL. Ahmad Yani No. 1, Komplek Kantor Walikota Bekasi	Kec. Bekasi Selatan Kel. Margajaya
32	KANTOR KELURAHAN JAKA SETIA	Jl. Raya Pekayon Blok B No.1	Kec. Bekasi Selatan Kel. Jaka Setia
33	MASJID BAITUL MUSLIMIN	Jl. Bangau Raya Rw 09	Kec. Bekasi Selatan Kel. Jakamulya
34	SEKRETARIAT DAERAH	JL. Ahmad Yani No. 1, Komplek Kantor Walikota Bekasi	Kec. Bekasi Selatan Kel. Margajaya

No	Nama Lokasi	Alamat	KECAMATAN
35	BKPPD KOTA BEKASI Lt Dasar	JL. Ahmad Yani No. 1, Komplek Kantor Walikota Bekasi	Kec. Bekasi Selatan Kel. Margajaya
36	DINAS KOPERASI UKM Lt 9	JL. Ahmad Yani No. 1, Komplek Kantor Walikota Bekasi	Kec. Bekasi Selatan Kel. Margajaya
37	KANTOR SEKRETARIAT RW 13	Jl. Surya Utama Rw 13	Kec. Bekasi Selatan Kel. Jakamulya
38	KANTOR KELURAHAN PEKAYON JAYA	Jl. Raya Pondok gede No.1	Kec. Bekasi Selatan Kel. Pekayon Jaya
39	RUMAH PINTAR KAYURINGIN	Jl. Ceremai Raya Perumnas 2 Rw 13	Kec. Bekasi Selatan Kel. Kayuringin Jaya
40	DINAS PERPUSTAKAAN DAERAH KOTA BEKASI Lt 7	JL. Ahmad Yani No. 1, Komplek Kantor Walikota Bekasi	Kec. Bekasi Selatan Kel. Margajaya
41	KANTOR KELURAHAN KAYURINGIN JAYA	JL Letnan. Arsyad, Blok BD No. 9	Kec. Bekasi Selatan Kel. Kayuringin Jaya
42	RSUD dr.CHASBULLAH ABDULMAJID Lt.1	Jl. Mayor Oking No.14, RT.002/RW.001	Kec. Bekasi Selatan Kel. Margajaya
43	INSPEKTORAT KOTA LT 3	Jl. Rawa Tembaga No.1, RT.001/RW.005	Kec. Bekasi Selatan Kel. Margajaya
44	RSUD dr.CHASBULLAH ABDULMAJID Lt.2	Jl. Mayor Oking No.14, RT.002/RW.001	Kec. Bekasi Selatan Kel. Margajaya
45	RSUD dr.CHASBULLAH ABDULMAJID Lt.3	Jl. Mayor Oking No.14, RT.002/RW.001	Kec. Bekasi Selatan Kel. Margajaya
46	KANTOR MUI KOTA BEKASI	Jl. Kemakmuran (Eks Kantor Kemenag Kota Bekasi)	Kec. Bekasi Selatan Kel. Margajaya
47	RSUD dr.CHASBULLAH ABDULMAJID Lt.4	Jl. Mayor Oking No.14, RT.002/RW.001	Kec. Bekasi Selatan Kel. Margajaya
48	RSUD dr.CHASBULLAH ABDULMAJID Lt.5	Jl. Mayor Oking No.14, RT.002/RW.001	Kec. Bekasi Selatan Kel. Margajaya
49	RSUD dr.CHASBULLAH ABDULMAJID Lt.6	Jl. Mayor Oking No.14, RT.002/RW.001	Kec. Bekasi Selatan Kel. Margajaya
50	DINAS TATA RUANG Lt 6	JL. Ahmad Yani No. 1, Komplek Kantor Walikota Bekasi	Kec. Bekasi Selatan Kel. Margajaya
51	COMMAND CENTER Lt Dasar	JL. Ahmad Yani No. 1, Komplek Kantor Walikota Bekasi	Kec. Bekasi Selatan Kel. Margajaya
52	R. DINKES (Gate 7 Stadion)	Stadion Patriot Candrabhaga	Kec. Bekasi Selatan Kel. Kayuringin Jaya



No	Nama Lokasi	Alamat	KECAMATAN
53	ASDA KOTA BEKASI SETDA	JL. Ahmad Yani No. 1, Komplek Kantor Walikota Bekasi	Kec. Bekasi Selatan Kel. Margajaya
54	PENDOPO WALIKOTA KANTOR WALIKOTA	JL. Ahmad Yani No. 1, Komplek Kantor Walikota Bekasi	Kec. Bekasi Selatan Kel. Margajaya
55	DINAS PERINDUSTRIAN Lt 1	JL. Ahmad Yani No. 1, Komplek Kantor Walikota Bekasi	Kec. Bekasi Selatan Kel. Margajaya
56	EX BAGIAN ULP KOTA BEKASI	JL. Ahmad Yani No. 1, Komplek Kantor Walikota Bekasi	Kec. Bekasi Selatan Kel. Margajaya
57	R. DINKES (Gate 9 Stadion)	Stadion Patriot Candrabhaga	Kec. Bekasi Selatan Kel. Kayuringin Jaya
58	R. BPBD DAN CALL CENTER (Gate 21 Stadion)	Stadion Patriot Candrabhaga	Kec. Bekasi Selatan Kel. Kayuringin Jaya
59	RUANG SEKDA Gate 19	Stadion Patriot Candrabhaga	Kec. Bekasi Selatan Kel. Kayuringin Jaya
60	RUANG KABAG TU SETDA (Gate 19 Setda)	Stadion Patriot Candrabhaga	Kec. Bekasi Selatan Kel. Kayuringin Jaya
61	POSKO DINKES Gate 13	Stadion Patriot Candrabhaga	Kec. Bekasi Selatan Kel. Kayuringin Jaya
62	INSPEKTORAT KOTA LT 1	Jl. Rawa Tembaga No.1, RT.001/RW.005	Kec. Bekasi Selatan Kel. Margajaya
63	DINAS KETAHANAN PANGAN	JL. Ahmad Yani No. 1, Komplek Kantor Walikota Bekasi	Kec. Bekasi Selatan Kel. Margajaya
64	TAMAN PENDOPO WALIKOTA	JL. Ahmad Yani No. 1, Komplek Kantor Walikota Bekasi	Kec. Bekasi Selatan Kel. Margajaya
65	BPLH KOTA BEKASI	JL. Ahmad Yani No. 1, Komplek Kantor Walikota Bekasi	Kec. Bekasi Selatan Kel. Margajaya
66	PINTU MASUK Gate 13	Stadion Patriot Candrabhaga	Kec. Bekasi Selatan Kel. Kayuringin Jaya
67	PINTU MASUK STADION Gate 13	Stadion Patriot Candrabhaga	Kec. Bekasi Selatan Kel. Kayuringin Jaya
68	KANTOR KELURAHAN MARGA JAYA	Jl. Kemakmuran No.11	Kec. Bekasi Selatan Kel. Margajaya
69	WALIKOTA	JL. Ahmad Yani No. 1, Komplek Kantor Walikota Bekasi	Kec. Bekasi Selatan Kel. Margajaya
70	DPPPA KOTA BEKASI	JL. Ahmad Yani No. 1, Komplek Kantor Walikota Bekasi	Kec. Bekasi Selatan Kel. Margajaya

No	Nama Lokasi	Alamat	KECAMATAN
71	RUANG PERAWATAN Gate 13	Stadion Patriot Candrabhaga	Kec. Bekasi Selatan Kel. Kayuringin Jaya
72	AULA NONON SONTANI Lt 1	JL. Ahmad Yani No. 1, Komplek Kantor Walikota Bekasi	Kec. Bekasi Selatan Kel. Margajaya
73	INSPEKTORAT KOTA LT 2	Jl. Rawa Tembaga No.1, RT.001/RW.005	Kec. Bekasi Selatan Kel. Margajaya
74	TAMAN PENDOPO WALIKOTA	JL. Ahmad Yani No. 1, Komplek Kantor Walikota Bekasi	Kec. Bekasi Selatan Kel. Margajaya
75	KANTOR SEKRETARIAT RW 05	Jl. Bojong Raya Nomor F1	Kec. Bekasi Selatan Kel. Jakamulya
76	RUANG PERAWATAN Gate 13	Stadion Patriot Candrabhaga	Kec. Bekasi Selatan Kel. Kayuringin Jaya
77	BAPPEDA KOTA BEKASI It 1	JL. Ahmad Yani No. 1, Komplek Kantor Walikota Bekasi	Kec. Bekasi Selatan Kel. Margajaya
78	BPKAD KOTA BEKASI SETDA	JL. Ahmad Yani No. 1, Komplek Kantor Walikota Bekasi	Kec. Bekasi Selatan Kel. Margajaya
79	RUANG PERAWATAN Gate 13	Stadion Patriot Candrabhaga	Kec. Bekasi Selatan Kel. Kayuringin Jaya
80	BAPPEDA KOTA BEKASI Lt 3	JL. Ahmad Yani No. 1 Komplek Kantor Walikota Bekasi	Kec. Bekasi Selatan Kel. Margajaya
81	WAKIL WALIKOTA	JL. Ahmad Yani No. 1 Komplek Kantor Walikota Bekasi	Kec. Bekasi Selatan Kel. Margajaya
82	RUANG PERAWATAN Gate 13	Stadion Patriot Candrabhaga	Kec. Bekasi Selatan Kel. Kayuringin Jaya
83	RUANG PERAWATAN Gate 13	Stadion Patriot Candrabhaga	Kec. Bekasi Selatan Kel. Kayuringin Jaya
84	RUANG MEDIA CENTRE	Stadion Patriot Candrabhaga	Kec. Bekasi Selatan Kel. Kayuringin Jaya
85	RUANG KABAG SETDA (Gate 19 Stadion)	Stadion Patriot Candrabhaga	Kec. Bekasi Selatan Kel. Kayuringin Jaya
86	PUSKESMAS MARGA JAYA	Jl. Rawatembaga IV No. 2	Kec. Bekasi Selatan Kel. Margajaya
87	AREA CFD	Sepanjang Jalan Ahmad Yani	Kec. Bekasi Selatan Kel. Margajaya
88	AREA CFD	Sepanjang Jalan Ahmad Yani	Kec. Bekasi Selatan Kel. Margajaya

No	Nama Lokasi	Alamat	KECAMATAN
89	AREA CFD	Sepanjang Jalan Ahmad Yani	Kec. Bekasi Selatan Kel. Margajaya
90	AREA CFD	Sepanjang Jalan Ahmad Yani	Kec. Bekasi Selatan Kel. Margajaya
91	ALUN-ALUN	Jl. Pramuka (depan RSUD)	Kec. Bekasi Selatan Kel. Margajaya
92	TAMAN HUTAN KOTA	JL. Ahmad Yani No. 1, Komplek Kantor Walikota Bekasi	Kec. Bekasi Selatan Kel. Kayuringin Jaya
93	TAMAN GIGI	Jl. Taman Aster Blok L No.4 Jaka Setia	Kec. Bekasi Selatan Kel. Jakasetia
94	TAMAN GIGI	Jl. Taman Aster Blok L No.4 Jaka Setia	Kec. Bekasi Selatan Kel. Jakasetia
95	TAMAN HIJAU PEKAYON	Jl. Nuri, RT.003/RW.008, Pekayon Jaya	Kec. Bekasi Selatan Kel. Pekayon Jaya
96	TAMAN HIJAU PEKAYON	Jl. Nuri, RT.003/RW.008, Pekayon Jaya	Kec. Bekasi Selatan Kel. Pekayon Jaya
97	TAMAN POLDER AIR	Jl. Pulo Sirih Utama No.498, RT.003/RW.015	Kec. Bekasi Selatan Kel. Jakasetia
98	POLSUBSEKTOR PEKAYON JAYA	Blok DD45 No.10, Jl. Ketapang III, RT.006/RW.001	Kec. Bekasi Selatan Kel. Pekayon Jaya
99	KANTOR SEKRETARIAT BKM KOTA BEKASI	Jl.Ki Ijo Bin Beih RT 004 RW 017	Kec. Bekasi Selatan Kel. Jakasetia
100	KODIM 0507	TK Cempaka Jl.Rawa tembaga raya I RT.06/05	Kec. Bekasi Selatan Kel. Margajaya
101	DETASEMEN POLISI MILITER	Jl. Rawa Tembaga Raya No 3 Marga Jaya Bekasi Selatan	Kec. Bekasi Selatan Kel. Margajaya
102	KANTOR SEK. LAT TINJU KONI	Jl. Ahmad Yani No.2 RT.004/016	Kec. Bekasi Selatan Kel. Kayuringin Jaya
103	RUMAH ASPIRASI ADE PUSPITA	Jl. Kopral Bosan Blok Kemandoran 1 RT.04/22 No.43	Kec. Bekasi Selatan Kel. Pekayon Jaya
104	TERMINAL BUS DAMRI KAYURINGIN	Jl. Burangrang Raya	Kec. Bekasi Selatan Kel. Kayuringin Jaya
105	KANTOR SEKRETARIAT FKUB	Jl.A. Yani No.22	Kec. Bekasi Selatan Kel. Margajaya
106	KANTOR SEKRETARIAT IWO	Jl. Rawa Tembaga, RT.001/RW.005	Kec. Bekasi Selatan Kel. Margajaya

No	Nama Lokasi	Alamat	KECAMATAN
107	KANTOR SEKRETARIAT PIMPINAN CABANG GP ANSOR KOTA BEKASI	Jl. Veteran No.22 RT.004/002	Kec. Bekasi Selatan Kel. Margajaya
108	KANTOR SEKRETARIAT PWI KOTA BEKASI	Jl. Rawa Tembaga	Kec. Bekasi Selatan Kel. Margajaya
109	SEKRETARIAT RW 009	Jl. Kamper Raya RW.009	Kec. Bekasi Timur Kel. Bekasi Jaya
110	KANTOR SEKRETARIAT RW 005	Perum Guru RW 005	Kec. Bekasi Timur Kel. Duren Jaya
111	KANTOR SEKRETARIAT RW 013	Jl. P.Jawa Raya Rw.13	Kec. Bekasi Timur Kel. Arenjaya
112	KANTOR SEKRETARIAT RW 002	Jl. Mandiri RT 002 Rw.02	Kec. Bekasi Timur Kel. Arenjaya
113	SEKRETARIAT RT.04	Jl. DPRD 3 RT.03/09 No.1	Kec. Bekasi Timur Kel. Margahayu
114	FOLDER AIR AREN JAYA	Danau Wisma Jaya RT.005/005	Kec. Bekasi Timur Kel. Aren Jaya
115	MASJID ROUDHOTUL JANNAH RW.07	Jl. KH. Agus Salim RW.07	Kec. Bekasi Timur Kel. Bekasi Jaya
116	RUMAH BACA RT 05 RW 01	Jl.KH Abdurrahman RT 05 RW 01	Kec. Bekasi Timur Kel. Bekasi Jaya
117	KANTOR SEKRETARIAT RW 014	Jl. Cemara Raya Rw.14	Kec. Bekasi Timur Kel. Margahayu
118	KANTOR SEKRETARIAT RW 016	Kp. Cerewed Poncol RT 001/016	Kec. Bekasi Timur Kel. Duren Jaya
119	KANTOR SEKRETARIAT RW 019	Jl. Bahagia III Rw.19	Kec. Bekasi Timur Kel. Margahayu
120	MASJID JAMI AL FATAH RT 004	Jl. Mekarsari Raya RT 004	Kec. Bekasi Timur Kel. Bekasi Jaya
121	KANTOR SEKRETARIAT RW 007	KP. Cerewed RT 002 RW 007	Kec. Bekasi Timur Kel. Duren Jaya
122	KANTOR SEKRETARIAT RW 005	Jl. Kaviing Restu Ibu RT 002 Rw.05	Kec. Bekasi Timur Kel. Arenjaya
123	LAPANGAN TENIS, FUTSAL DAN BULU TANGKIS	Jl. Cemara Raya	Kec. Bekasi Timur Kel. Margahayu
124	KANTOR SEKRETARIAT RW 015, PAUD & LAPANGAN	Jl. Meranti V Rw.15	Kec. Bekasi Timur Kel. Margahayu

No	Nama Lokasi	Alamat	KECAMATAN
125	MASJID AL FALAH	KP. Bekasi Bulak RT 003/001	Kec. Bekasi Timur Kel. Duren Jaya
126	KANTOR SEKRETARIAT RW 004	Jl. Borobudur Raya Rw.04	Kec. Bekasi Timur Kel. Arenjaya
127	KANTOR SEKRETARIAT RW 021	Jl. Polymer Rw.21	Kec. Bekasi Timur Kel. Arenjaya
128	PANGGUNG TAMAN KOMPLEKS BEKASI PERMAI	Jl. Bekasi Permai 8 RT 04 RW 15	Kec. Bekasi Timur Kel. Bekasi Jaya
129	KANTOR SEKRETARIAT RW 015	Perum BJI Cerewed Rw 015	Kec. Bekasi Timur Kel. Duren Jaya
130	KANTOR SEKRETARIAT RW 018, PAUD & LAPANGAN FUTSAL	Jl. Tanjung IX Rw.18	Kec. Bekasi Timur Kel. Margahayu
131	BAPENDA KOTA BEKASI	JL. Ir H Juanda Bekasi	Kec. Bekasi Timur Kel. Margahayu
132	KANTOR SEKRETARIAT RW 014 & LAPANGAN FUTSAL	Perum BJI Cerewed RW 014	Kec. Bekasi Timur Kel. Duren Jaya
133	KANTOR SEKRETARIAT RW 001	Jl. LP RTOOS Rt.05 Rw.01	Kec. Bekasi Timur Kel. Arenjaya
134	KANTOR KELURAHAN DUREN JAYA	Jl. Prof. M Yamin No.1	Kec. Bekasi Timur Kel. Duren Jaya
135	KANTOR SEKRETARIAT RW 007	Jl. P. Tidore Alun-alun Rw.07	Kec. Bekasi Timur Kel. Arenjaya
136	KANTOR SEKRETARIAT RW 002	Jl.. Mawar Raya RT 004/002	Kec. Bekasi Timur Kel. Margahayu
137	KANTOR KELURAHAN BEKASI JAYA	Jl. Mekarsari Raya No.3	Kec. Bekasi Timur Kel. Bekasi Jaya
138	KANTOR SEKRETARIAT RW 017, PAUD & LAPANGAN FUTSAL	Jl. Turi Raya Rw.17	Kec. Bekasi Timur Kel. Margahayu
139	KOMPLEK PELNI RW.08	Jl. KH. Agus Salim 00	Kec. Bekasi Timur Kel. Bekasi Jaya
140	DISDUKASIP KOTA BEKASI	JL. Ir H Juanda Bekasi	Kec. Bekasi Timur Kel. Margahayu
141	KANTOR SEKRETARIAT RW 006	Jl. P. Halmahera Raya Rw.06	Kec. Bekasi Timur Kel. Arenjaya
142	KANTOR SEKRETARIAT RW 009	Jl. Pulau Timur 5 Rt 003 Rw.09	Kec. Bekasi Timur Kel. Arenjaya

No	Nama Lokasi	Alamat	KECAMATAN
143	KANTOR SEKRETARIAT RW 009 & LAPANGAN FUTSAL	Perum Duren Jaya RW 009	Kec. Bekasi Timur Kel. Duren Jaya
144	KANTOR SEKRETARIAT RW 012 & MASJID	Perum Duren Jaya Rw 012	Kec. Bekasi Timur Kel. Duren Jaya
145	KANTOR SEKRETARIAT RW 010	Jl. Jakarta Raya RW 010	Kec. Bekasi Timur Kel. Bekasi Jaya
146	MASJID AL MUHADJIRIN	Perum Duren Jaya RW 010 Rw.10	Kec. Bekasi Timur Kel. Duren Jaya
147	MASJID AL-ARIEF RW.04	Jl. Ir. H. Juanda RW.04	Kec. Bekasi Timur Kel. Bekasi Jaya
148	MASJID DAN SEKOLAH YAYASAN NURUL HIDAYAH	Jl. Rasamala Raya RT 003 RW 09 Bekasi Jaya	Kec. Bekasi Timur Kel. Bekasi Jaya
149	LAPANGAN BULU TANGKIS	Perum BJI Cerewed RT 003 RW014	Kec. Bekasi Timur Kel. Duren Jaya
150	KANTOR SEKRETARIAT RW 016, MASJID, PAUD	Jl. Kenari Raya Rw.16	Kec. Bekasi Timur Kel. Margahayu
151	DINAS PENDIDIKAN KOTA BEKASI	Jl. Lapangan Bekasi No. 2	Kec. Bekasi Timur Kel. Margahayu
152	SEKRETARIAT BERSAMA PC PMII KOTA BEKASI	Jl.Chairil Anwar RT.004/009	Kec. Bekasi Timur Kel. Margahayu
153	KANTOR SEKRETARIAT RW 014	Jl. P. Panaitan Raya Rw.14	Kec. Bekasi Timur Kel. Arenjaya
154	KANTOR SEKRETARIAT RW 011 & LAPANGAN FASOS FASUM	Komplek masjid jami al ikhlas blok b rt 03 rw 11	Kec. Bekasi Timur Kel. Duren Jaya
155	KANTOR SEKRETARIAT RW 013 & MESJID ALHIDAYAH	Perum BJI Cerewed Rt 013 Rw 013	Kec. Bekasi Timur Kel. Duren Jaya
156	LAPANGAN SARANA OLAHRAGA RW.06 BEKASI JAYA	Perum. Irigasi Jl.Tertia II RT.06/ 11	Kec. Bekasi Timur Kel. Bekasi Jaya
157	LAPANGAN BULU TANGKIS RW 003	Jl. Ra Kartini Gg.Mawar 06 RT 008/003	Kec. Bekasi Timur Kel. Margahayu
158	KANTOR KELURAHAN MARGAHAYU	Jl. Bekasi tengah No.1	Kec. Bekasi Timur Kel. Margahayu
159	LAPANGAN BOLA RW 013	Jl. Cendrawasih Raya Rw.13	Kec. Bekasi Timur Kel. Margahayu
160	LAPANGAN BULU TANGKIS RW 019	Jl. Berkah Rw.19	Kec. Bekasi Timur Kel. Margahayu

No	Nama Lokasi	Alamat	KECAMATAN
161	KANTOR SEKRETARIAT RT 012	Jl. Jakarta Raya RT 012	Kec. Bekasi Timur Kel. Bekasi Jaya
162	MESJID SYECH BURHANUDIN	KP. Padurenan RW 005	Kec. Bekasi Timur Kel. Duren Jaya
163	KANTOR SEKRETARIAT RW 019 & MASJID AL BARAKAH	Perum Perum Permata Bekasi II Rw 019	Kec. Bekasi Timur Kel. Duren Jaya
164	PUSKESMAS KARANG KITRI	Jl. Cut. Mutiah Dalam No. 51	Kec. Bekasi Timur Kel. Margahayu
165	KANTOR SEKRETARIAT RW 018	P. Irian Jaya Raya RT 002 Rw.18	Kec. Bekasi Timur Kel. Arenjaya
166	KANTOR SEKRETARIAT RW 016	Jl. P. Bangka Raya No.I Rw.16	Kec. Bekasi Timur Kel. Arenjaya
167	KANTOR SEKRETARIAT RW 12	Jl. Telukangsan Permai 26 Blok D2 RW.12	Kec. Bekasi Timur Kel. Bekasi Jaya
168	KANTOR SEKRETARIAT RW 010	Perum Duren Jaya Rw.10	Kec. Bekasi Timur Kel. Duren Jaya
169	KANTOR SEKRETARIAT RW 020 PAUD & LAPANGAN FUTSAL	Jl. Wijaya Kusuma Rw.20	Kec. Bekasi Timur Kel. Margahayu
170	KANTOR SEKRETARIAT RW 011	Jl. P. Lombok I No. 1 RT.001 Rw.11	Kec. Bekasi Timur Kel. Arenjaya
171	DMP-PTSP KOTA BEKASI	Jl. Ir. H. Juanda, RT.001/RW.005	Kec. Bekasi Timur Kel. Margahayu
172	KANTOR KELURAHAN AREN JAYA	Jl. Nusantara Raya No.1	Kec. Bekasi Timur Kel. Arenjaya
173	PASAR BARU BEKASI	Jl. Ir. H. Juanda No.164	Kec. Bekasi Timur Kel. Margahayu
174	TERMINAL BIS BEKASI	Jl. Ir. H. Juanda No. 164 Bekasi 17111	Kec. Bekasi Timur Kel. Margahayu
175	FASOS FASUM RW 006	Gg Tembakang RT 003 RW 006	Kec. Bekasi Timur Kel. Margahayu
176	SEKRETARIAT RW 09	Jl. Karang Kitri RT.03/09	Kec. Bekasi Timur Kel. Margahayu
177	LAPANGAN RT.03 RW.15	Jl.Wijaya RT.03 RW. 15	Kec. Bekasi Timur Kel. Duren Jaya
178	KANTOR SEKRETARIAT RW.02	Jl. Kh. Mas Mansyur RT 04/02	Kec. Bekasi Timur Kel. Bekasi Jaya

No	Nama Lokasi	Alamat	KECAMATAN
179	PKBM DEWI SARTIKA	Jl. Dewi Sartika Gg.Gabus RT.001/006	Kec. Bekasi Timur Kel. Margahayu
180	TAMAN TOGA RW 26 MARGAHAYU	Jl. RA Kartini RT.01/26	Kec. Bekasi Timur Kel. Margahayu
181	AULA/SERBAGUNA RW 11	Jl.Promaru Utama RT.08/11	Kec. Bekasi Timur Kel. Margahayu
182	MPP BTC BEKASI TIMUR	Jl.H.M Joyomartono Bulak Kapal Bekasi	Kec. Bekasi Timur Kel. Margahayu
183	MPP BTC BEKASI TIMUR	Jl.H.M Joyomartono Bulak Kapal Bekasi	Kec. Bekasi Timur Kel. Margahayu
184	HUTAN BAMBU KOTA BEKASI	Jl. RA Kartini RT 04 RW 26	Kec. Bekasi Timur Kel. Margahayu
185	HUTAN BAMBU KOTA BEKASI	Jl. RA Kartini RT 04 RW 26	Kec. Bekasi Timur Kel. Margahayu
186	MASJID JAMI AT TAQWA	Komplek PELNI RW.08	Kec. Bekasi Timur Kel. Bekasi Jaya
187	TAMAN CUT MUTIA	Jl. Cut Mutia No. 9 RT.001/009	Kec. Bekasi Timur Kel. Margahayu
188	GEDUNG PEMUDA	Jl. Lap Multiguna No.1	Kec. Bekasi Timur Kel. Margahayu
189	KANTOR KELURAHAN TELUK PUCUNG	Jl. Perjuangan Raya No.1	Kec. Bekasi Utara, Kel. Teluk Pucung
190	TAMAN EDUKASI LINGKUNGAN	Jl. Lingkar Utara RT 01/014	Kec. Bekasi Utara Kel. Harapan Baru
191	YAYASAN YATIM PIATU ASSUÁDA WAL ATQIYA	Kp. Rawa Bugel RT.003/003	Kec. Bekasi Utara Kel. Marga Mulya
192	KANTOR SEKRETARIAT RT 01 RW 29	Jl. Anyelir 1 blok R.21	Kec. Bekasi Utara Kel. Teluk pucung
193	KANTOR KELURAHAN HARAPAN JAYA	Jl. Al Bahar I No.1	Kec. Bekasi Utara Kel. Harapan Jaya
194	KANTOR KELURAHAN PERWIRA	Jl. KH. Muchtar Thabrani No.25	Kec. Bekasi Utara Kel. Perwira
195	KANTOR KELURAHAN KALI ABANG TENGAH	Jl. Pondok Ungu permai	Kec. Bekasi Utara Kel. Kaliabang Tengah
196	KANTOR KELURAHAN MARGA MULYA	Jl. Perjuangan No.1	Kec. Bekasi Utara Kel. Marga Mulya



No	Nama Lokasi	Alamat	KECAMATAN
197	KANTOR KELURAHAN HARAPAN BARU	Jl. Raya Perjuangan Kel. Harapan Baru	Kec. Bekasi Utara Kel. Harapan Baru
198	TAMAN DUTA HARAPAN	RT.012/RW.014, Harapan Baru	Kec. Bekasi Utara Kel. Harapan Baru
199	TAMAN DUTA HARAPAN	RT.012/RW.014, Harapan Baru	Kec. Bekasi Utara Kel. Harapan Baru
200	SEKRETARIAT RW 029	Jl.Bougenville Raya No.1	Kec. Bekasi Utara Kel. Teluk Pucung
201	KAMPUNG IRIAN RW.04	Jl. Perjuangan RW.04	Kec. Bekasi Utara Kel. Teluk Pucung
202	TAMAN HARAPAN BARU	Kel. Harapan Baru	Kec. Bekasi Utara Kel. Harapan Baru
203	DISDAMKAR SEKTOR WISMA ASRI	Jl. Taman Wisma Asri RT.001/RW.013	Kec. Bekasi Utara Kel. Teluk Pucung
204	KANTOR KELURAHAN SUMURBATU	Jl. Pangkalan II	Kec. Bantar Gebang, Kel. Sumur Batu
205	RSUD TIPE D BANTAR GEBANG	Jl. Towuti 3 No.7, RT.002/RW.11	Kec. Bantar Gebang Kel. Bantar Gebang
206	KANTOR KELURAHAN CIKETING UDIK	Jl. TPA No.7	Kec. Bantar Gebang Kel. Ciketing Udik
207	RSUD TIPE D BANTAR GEBANG	Jl. Towuti 3 No.7, RT.002/RW.11	Kec. Bantar Gebang Kel. Bantar Gebang
208	KANTOR KELURAHAN CIKIWUL	Jl. Raya Siliwangi KM.12,5	Kec. Bantar Gebang Kel. Cikiwul
209	KANTOR KELURAHAN BANTAR GEBANG	Jl. Raya Narogong KM.11	Kec. Bantar Gebang, Kel. Bantar Gebang
210	TAMAN BANTARGEKANG	Bantargebang (Depan Kantor Kecamatan)	Kec. Bantar Gebang Kel. Bantar Gebang
211	TAMAN BANTAR GEBANG	Bantargebang (Depan Kantor Kecamatan)	Kec. Bantar Gebang Kel. Bantar Gebang
212	KANTOR KELURAHAN JATI ASIH	Jl. Wibawa Mukti No.14	Kec. Jati Asih, Kel. Jatiasih
213	KANTOR KELURAHAN JATIRASA	Jl. Swatantra 3 No.97	Kec. Jati Asih Kel. Jatirasa
214	KANTOR KELURAHAN JATI LUHUR	Jl. Wibawa Mukti II KM.3	Kec. Jati Asih, Kel. Jatiluhur

No	Nama Lokasi	Alamat	KECAMATAN
215	KANTOR KELURAHAN JATI KRAMAT	Jl. H. Gemin No.2	Kec. Jati Asih Kel. Jatikramat
216	KANTOR KELURAHAN JATI MEKAR	Jl. Wibawa Mukti IV, Jatimekar, Jatiasih	Kec. Jati Asih Kel. Jatimekar
217	KANTOR KELURAHAN JATISARI	Jl. Wibawa Mukti II KM. 5	Kec. Jati Asih Kel. Jati Sari
218	TAMAN BEKASI KOTA PATRIOT	Jl. Raya Jatiasih No.5	Kec. Jati Asih Kel. Jatiasih
219	UPTD LLAP KEC.JATIASIH	Jl. Wibawa Mukti No.14	Kec. Jati Asih Kel. Jatiasih
220	TAMAN CERIA	Kp. Cakung Gg. Nangka RT.004/012	Kec. Jati Asih Kel. Jatimekar
221	PASAR BARU JATIASIH	Jl. Raya Jati Asih	Kec. Jati Asih Kel. Jatirasa
222	KANTOR KELURAHAN JATI SAMPURNA	Jl. Raya Ps. Kranggan No.11, RT.001/RW.004	Kec. Jatisampurna Kel. Jatisampurna
223	KANTOR KELURAHAN JATI RANGON	Jl. Jend. Ahmad Yani No.1	Kec. Jatisampurna Kel. Jatiranggon
224	KANTOR KELURAHAN JATI KARYA	Jl. Sasak Cempling No. 1	Kec. Jatisampurna Kel. Jatikarya
225	KANTOR KELURAHAN JATIRANGGA	Jl. Lurah Namat, Jatirangga, Jatisampurna	Kec. Jatisampurna Kel. Jatirangga
226	KANTOR KELURAHAN JATI RADEN	Jl. Kranggan Raya No.99, RT.001/RW.006	Kec. Jatisampurna Kel. Jatiraden
227	RSUD TIPE D JATISAMPURNA	Jl. Raya Kranggan No.26	Kec. Jatisampurna Kel. Jatisampurna
228	RSUD TIPE D JATISAMPURNA	Jl. Raya Kranggan No.26	Kec. Jatisampurna Kel. Jatisampurna
229	RSUD TIPE D JATISAMPURNA	Jl. Raya Kranggan No.26	Kec. Jatisampurna Kel. Jatisampurna
230	DISDAMKAR SEKTOR JATISAMPURNA	Jl. Kranggan Permai RT.016/RW.015	Kec. Jatisampurna Kel. Jatisampurna
231	KANTOR KELURAHAN PEJUANG	Jl. Kaliabang Bungur Pejuang No.1	Kec. Medan Satria Kel. Pejuang
232	KANTOR KELURAHAN MEDAN SATRIA	Jl. Raya Harapan Indah No.1	Kec. Medan Satria Kel. Medan Satria

No	Nama Lokasi	Alamat	KECAMATAN
233	KANTOR KELURAHAN KALI BARU	Jl. Kalibaru Timur No.17	Kec. Medan Satria Kel. Kalibaru
234	KANTOR KELURAHAN HARAPAN MULYA	Jl. Pangeran Jayakarta rt 002 rw 08	Kec. Medan Satria Kel. Harapan Mulya
235	DISDAMKAR SEKTOR HARAPAN INDAH	Jl. Harapan Indah No.9 RT.004/RW.3	Kec. Medan Satria Kel. Medan Satria
236	KANTOR SEKRETARIAT RW.04	Jl. Elang Raya, Pondok Timur 1	Kec. Mustika Jaya Kel. Mustika Jaya
237	FASUM/ FASOS	Claster Pesona Lareno. Jl.Busidin Rt.03 Rw 02	Kec. Mustika Jaya Kel. Mustika Sari
238	ROOFTOP BALAI RW.002	Cluster Pesona Loreno B 8/9 RT.003 RW.002	Kec. Mustika Jaya Kel. Mustika Sari
239	KANTOR KELURAHAN MUSTIKASARI	Jl. Mandor Demang No.9	Kec. Mustika Jaya Kel. Mustikasari
240	KANTOR KELURAHAN PEDURENAN	Jl. Raya Bantargebang Setu KM.3,5	Kec. Mustika Jaya Kel. Padurenan
241	RTH RW 018	Kelurahan Cimuning RW 018	Kec. Mustika Jaya Kel. Cimuning
242	KANTOR KELURAHAN MUSTIKA JAYA	Jl. Mustikajaya Raya No.56	Kec. Mustika Jaya Kel. Mustikajaya
243	KANTOR KELURAHAN CIMUNING	Jl. Lele No.69	Kec. Mustika Jaya Kel. Cimuning
244	RUMAH SINGGAH KOTA BEKASI	Jl.Bengkong RT.04/03	Kec. Mustika Jaya Kel. Padurenan
245	RUMAH SINGGAH KOTA BEKASI	Jl.Bengkong RT.04/03	Kec. Mustika Jaya Kel. Padurenan
246	KANTOR SEKRETARIAT RW 015	Jl. Murai 6 Blok H BTR	Kec. Mustika Jaya Kel. Cimuning
247	KANTOR SEKRETARIAT RT 04/015	Jl. Murai 6 Blok H BTR	Kec. Mustika Jaya Kel. Cimuning
248	KANTOR SEKRETARIAT RW 20	Perum Bekasi Timur Regensi Cluster RT 001/20	Kec. Mustika Jaya Kel. Cimuning
249	DISDAMKAR MUTIARA GADING TIMUR	Jl. Mutiara Gading Timur No.2, RT.016/RW.003	Kec. Mustika Jaya Kel. Mustika Jaya
250	TAMAN MAKAN DAN KULINER	JL. GLATIK BLOK G RT 001/019RW.019	Kec. Mustika Jaya Kel. Cimuning
251	DANAU BTR 3	RT.009/RW.022, Cimuning, Mustika Jaya	Kec. Mustika Jaya Kel. Cimuning

No	Nama Lokasi	Alamat	KECAMATAN
252	GEDUNG PERTEMUAN PERUMAHAN SINAR KASIH FASOS RW 02	Jl. Mutiara RW.02	Kec. Pondok Gede Kel. Jati Makmur
253	MASJID JAMI AL IHSAN	Jl. Al-Ihsan Kampung Rawa Bacang Rt.05 Rw.15	Kec. Pondok Gede Kel. Jatiwaringin
254	MASJID AL-HIKMAH	JL. Pulau Tanabala II	Kec. Pondok Gede Kel. Jati Makmur
255	POLDER AIR IKIP	Jl. Pendidikan Raya Blok 1 No. 50 RW. 004	Kec. Pondok Gede Kel. Jati Kramat
256	MUSHOLLA NUR HIDAYAH	Jl. Sejati RT.003/019	Kec. Pondok Gede Kel. Jatimakmur
257	BALAI RW 21 PERUMAHAN DUTA INDAH	Jl. Mawar Raya Blok M	Kec. Pondok Gede Kel. Jatimakmur
258	LAPANGAN BASKET DAN TAMAN	Jl.Taman Sari Persada Golf RT.002 RW.001	Kec. Pondok Gede Kel. Jatibening Baru
259	MASJID AL ARIFIYAH	Jalan Musholla Al Arifiyah II Rt. 6/7 No. 58	Kec. Pondok Gede Kel. Jati Makmur
260	MASJID BAITUL ASRI	Jl. Lubuk Kasih RT 01 RW 005 Komplek Jatiwaringin Asri 2	Kec. Pondok Gede Kel. Jatiwaringin
261	KANTOR SEKRETARIAT RW 07	Jl. H.Moh RW 07 No. 53	Kec. Pondok Gede Kel. Jatiwaringin
262	MASJID RAYA NURUL IHSAN	Jl. Masjid Nurul Ihsan No. 1	Kec. Pondok Gede Kel. Jatiwaringin
263	LAPANGAN BASKET ,FUTSAL DAN TAMAN	Jl.Damai RT.010 RW.005	Kec. Pondok Gede Kel. Jatibening Baru
264	KANTOR KELURAHAN JATI MAKMUR	Jl. Jatimakmur No.21	Kec. Pondok Gede Kel. Jatimakmur
265	RUMAH PINTAR RW.010 DAN TAMAN BERMAIN ANAK-ANAK	Jl. Bukit Dago RW.010	Kec. Pondok Gede Kel. Jatibening Baru
266	KANTOR SEKRETARIAT RW 13	Jl. Sembakung no 22	Kec. Pondok Gede Kel. Jatiwaringin
267	KANTOR KELURAHAN JATI CEMPAKA	Jl. Jamblang 4	Kec. Pondok Gede Kel. Jaticempaka
268	KANTOR KELURAHAN JATIBENING BARU	Jl. Jati Utama Raya Blok N	Kec. Pondok Gede Kel. Jatibening Baru
269	RSUD TIPE D PONDOK GEDE	Jl. Raya Jatiwaringin No.1, RT.001/RW.009	Kec. Pondok Gede Kel. Jatiwaringin
270	RSUD TIPE D PONDOK GEDE	Jl. Raya Jatiwaringin No.1, RT.001/RW.009	Kec. Pondok Gede Kel. Jatiwaringin
271	RSUD TIPE D PONDOK GEDE	Jl. Raya Jatiwaringin No.1, RT.001/RW.009	Kec. Pondok Gede Kel. Jatiwaringin
272	KANTOR KELURAHAN JATIBENING	Jl. Ratna No.20	Kec. Pondok Gede Kel. Jatibening
273	RUMAH PINTAR PONDOK GEDE	Perumahan Jati Agung 1 Rt 04 Rw 10 Blok C	Kec. Pondok Gede Kel. Jatibening Baru
274	KANTOR KELURAHAN JATIWARINGIN	Jl. Jatiwaringin No.140	Kec. Pondok Gede Kel. Jatiwaringin

No	Nama Lokasi	Alamat	KECAMATAN
275	GOR JATIWARINGIN	Perum Jatiwaringin Asri BEKASI	Kec. Pondok Gede Kel. Jatiwaringin
276	TAMAN RT 05	JL Setia 1 RT005/RW 08	Kec. Pondok Gede Kel. Jaticempaka
277	POS SEKRETARIAT RT.03	Jl. Curug Cempaka Rt.003 Rw.01	Kec. Pondok Gede Kel. Jaticempaka
278	MPP PLAZA PONDOK GEDE	Jl.Pondok Gede Raya Kel. Jatiwaringin	Kec. Pondok Gede Kel. Jatiwaringin
279	LINGKUNGAN BALAI WARGA DAN MASJID BAITUR	Jl. Melati Raya Blok P-1 & 2 Perumahan Pura Melati Indah	Kec. Pondok Melati Kel. Jatirahayu
280	ISTANA QURAN 7 DARUL HUDA	Jl. Bojong Nangka 2 No 42 Rt.01 Rw.07	Kec. Pondok Melati Kel. Jatirahayu
281	KANTOR SEKRETARIAT	Jl. Bojong nangka 2 Rt.04 Rw.07	Kec. Pondok Melati Kel. Jatirahayu
282	MUSHOLA AL AMIN	Jl. Al-Amin Kampung Rawa Bacang Rt.06 Rw.15	Kec. Pondok Melati Kel. Jatirahayu
283	POS RT.01-02 RW.02	Jl. Mesjid Arrohmah Rt.01-02 Rw.02	Kec. Pondok Melati Kel. Jatirahayu
284	TAMAN BACAAN WARGA	Jl. Wijaya III Rt.03 Rw.06	Kec. Pondok Melati Kel. Jatirahayu
285	KANTOR RW, PKK, DAN KARANG TARUNA	Jl. Siliwangi X Perum Chandra Baru Rt.06 Rw.17	Kec. Pondok Melati Kel. Jatirahayu
286	MASJID AL FALAH HARUNKAVLING RT.07 RW.10	JL. H. Harun Kav RT07 RW10	Kec. Pondok Melati Kel. Jatirahayu
287	SEKR YAYASAN YATIM RAHMATAN LIL'ALAMIN & SEKR RW 06	Jl. Wijaya Raya No 4A	Kec. Pondok Melati Kel. Jatirahayu
288	MASJID HIDAYATULLAH	Jl. Jaya wijaya Raya Rt.14	Kec. Pondok Melati Kel. Jatirahayu
289	KANTOR KELURAHAN JATI MURNI	Jl. Rambutan No.1	Kec. Pondok Melati Kel. Jatimurni
290	KANTOR KELURAHAN JATIWARNA	Jl. Pasar Kecapi	Kec. Pondok Melati Kel. Jatiwarna
291	KANTOR KELURAHAN JATIRAHAYU	Jl. Sahabat No.33, RT.008/RW.011	Kec. Pondok Melati Kel. Jatirahayu
292	KANTOR KELURAHAN JATI MELATI	Jl. Yanatera 7 No.4	Kec. Pondok Melati Kel. Jati Melati
293	GEDUNG KESENIAN SITU RAWA GEDE	Jl. Pansor Rawa Gede RT.005/RW.002	Kec. Rawalumbu Kel. Bojong Menteng
294	LAPANGAN OLAHRAGA RW 25	Rt 002 Rw 025	Kec. Rawalumbu Kel. Pengasinan
295	TAMAN RUANG TEBUKA HIJAU RT 06	Rt / Rw : 006 / 022	Kec. Rawalumbu Kel. Pengasinan
296	LAPANGAN OLAHRAGA RW 07	Jl. Pandega 3 RW.07 (Jemb.3)	Kec. Rawalumbu Kel. Bojong Rawalumbu
297	SITU RAWA GEDE	Jl. Pansor Rawa Gede RT.005/RW.002	Kec. Rawalumbu Kel. Bojong Menteng
298	TAMAN OLAHRAGA RW 009	Rt 004 Rw 009	Kec. Rawalumbu Kel. Bojong Rawalumbu

No	Nama Lokasi	Alamat	KECAMATAN
299	PAUD ALAMANDA RW.28	Jl.Lumbu Tengah 8 RT.09 RW.28	Kec. Rawalumbu Kel. Bojong Rawalumbu
300	KANTOR KELURAHAN SEPANJANG JAYA	Jl. Bambu Kuning Utara No.28	Kec. Rawalumbu Kel. Sepanjang Jaya
301	LAPANGAN OLAHRAGA RW 029	Rt / Rw : 004 / 029	Kec. Rawalumbu Kel. Pengasinan
302	TAMAN KANTOR SEKRETARIAT RW 016	Jl. Bojong Utama Raya Rt / Rw : 003 / 016	Kec. Rawalumbu Kel. Bojong Rawalumbu
303	LAPANGAN OLAHRAGA RW 14	Jl. Mawar II Rt 003 Rw 014	Kec. Rawalumbu Kel. Pengasinan
304	RUMAH PINTAR PENGASINAN	Jl. Narogong Elok XVII Rt 002 Rw 13	Kec. Rawalumbu Kel. Pengasinan
305	KANTOR KELURAHAN BOJONG RAWALUMBU	Jl. Siliwangi KM.5	Kec. Rawalumbu Kel. Bojong Rawalumbu
306	KANTOR KELURAHAN PENGASINAN	Jl. Mawar IV	Kec. Rawalumbu Kel. Pengasinan
307	TAMAN OLAHRAGA RW 026	Lapangan Olahraga RW 026(Samping Kec.Rawalumbu)	Kec. Rawalumbu Kel. Bojong Rawalumbu
308	KANTOR RW 22	Jl. Garuda Raya Taman Narogong Indah	Kec. Rawalumbu Kel. Pengasinan
309	LAPANGAN OLAHRAGA RW 010	JL. Lumbu Barat IV D RW.10 (Jemb. 8)	Kec. Rawalumbu Kel. Bojong Rawalumbu
310	KANTOR KELURAHAN BOJONG MENTENG	Jl. Siliwangi KM.7	Kec. Rawalumbu Kel. Bojong Menteng
311	PENDOPO H.KAMALUDIN DJAINI	Jl. Raya Narogong KM 5 RT.04 RW. 01	Kec. Rawalumbu Kel. Bojong Rawalumbu
312	STADION MINI RAWALUMBU	Jl. Tawang Mangu RT.007/RW.008	Kec. Rawalumbu Kel. Pengasinan
313	KANTOR SEKRETARIAT RW 009	Jl. Narogong Jaya Raya RT.003/009	Kec. Rawalumbu Kel. Pengasinan
314	LAPANGAN SEKRETARIAT RW 015	Jl. Cempaka V L1 No.9	Kec. Rawalumbu Kel. Pengasinan
315	KANTOR SEKRETARIAT RW 018	Jl. GG Al Mu Min RT.002/018	Kec. Rawalumbu Kel. Pengasinan
316	KANTOR SEKRETARIAT RW 023	Jl. Cantik 12 RT. 006/023	Kec. Rawalumbu Kel. Pengasinan
317	KANTOR SEKRETARIAT RW 41	Kp. Rawa Roko RT 004 RW 41	Kec. Rawalumbu Kel. Bojong Rawalumbu
318	DISDAMKAR SEKTOR RAWALUMBU	Jl. Bulak Permai Bojong Rawalumbu	Kec. Rawalumbu Kel. Bojong Menteng

Sumber : Dinas Komunikasi, Informasi, Statistik dan Sandi Kota Bekasi

### 6.15.3 Pengaduan Masyarakat

Tabel 6.62 Jumlah Layanan Pengaduan di Kota Bekasi Tahun 2021

NO	BULAN	JUMLAH LAYANAN PENGADUAN	
		KANAL CALL CENTER 1500444	KANAL SP4N-LAPOR
1	JANUARI	376	89
2	FEBRUARI	258	82
3	MARET	366	58
4	APRIL	259	59
5	MEI	209	48
6	JUNI	977	118
7	JULI	689	97
8	AGUSTUS	288	679
9	SEPTEMBER	263	56
10	OKTOBER	189	49
11	NOVEMBER	160	42
12	DESEMBER	142	33
<b>TOTAL</b>		<b>3134</b>	<b>584</b>

Sumber : Dinas Komunikasi, Informasi, Statistik dan Sandi Kota Bekasi

### 6.16 Koperasi, Usaha Kecil dan Menengah

#### 6.16.1. Koperasi

Tabel 6.63. Data Koperasi di Kota Bekasi Tahun 2021

No	Kecamatan	Koperasi					Jumlah
		Simpan Pinjam	Konsumen	Jasa	Pemasaran	Produsen	
1	Bekasi Timur	19	148	12	7	3	189
2	Bekasi Barat	19	89	14	10	2	134
3	Bekasi Utara	9	132	6	7	4	158
4	Bekasi Selatan	32	149	33	2	2	218
5	Rawalumbu	10	87	10	4	3	114
6	Medansatria	5	89	2	2	4	102
7	Pondokgede	12	107	11	2	2	134
8	Jatiasih	12	105	13	1	3	134
9	Jatisampurna	7	50	11	0	1	69
10	Mustikajaya	8	50	4	0	2	64
11	Pondokmelati	4	22	7	2	2	37
	<b>Kota Bekasi</b>	<b>137</b>	<b>1028</b>	<b>123</b>	<b>37</b>	<b>28</b>	<b>1353</b>

Sumber : Dinas Koperasi, Usaha Kecil dan Menengah Kota Bekasi

## 6.16.2 PKL (Pelaku Usaha Ultra Mikro)

Tabel 6.64. Data Pelaku Usaha Ultra Mikro di Kota Bekasi Tahun 2021

NO	JUMLAH PELAKU USAHA	BIDANG USAHA	ALAMAT
1	42	Kuliner/Makanan minuman	RAWALUMBU
2	24	Kuliner	Taman Wisata Kuliner Danay Grand Galaxy Bekasi Selatan
3	40	Kuliner/Makanan minuman	Kawasan Kuliner Center Point Bekasi
4	44	Kuliner/Makanan minuman	Wisata Kuliner Hutan Kota
	20	Aksesoris, Baju, Sepatu	Wisata Kuliner Hutan Kota
5	65	Kuliner	Hutan Kota
6	29	Aksesoris, Baju, Sepatu	Hutan Kota
7	69	Lainnya	Hutan Kota
8	14	Tidak Diketahui	Alun-Alun Kota Bekasi
9	8	Kuliner/Makanan minuman	Micro Griya 032
10	1	Tiketing	Micro Griya 032
11	1	Jasa	Micro Griya 032
12	1	Counter HP	Micro Griya 032
13	1	Jasa Cukur	Micro Griya 032
14	49	Kuliner/Makanan minuman	Depan Perumahan Permata Hijau Permai
15	2	Lain-lain	Depan Perumahan Permata Hijau Permai
16	28	Aksesoris, Baju, Sepatu	GOR Bekasi
17	11	Kuliner/Makanan minuman	GOR Bekasi
18	19	Lainnya	GOR Bekasi
19	187	Kuliner/Makanan minuman	Kec.Bantargebang
20	5	Kerajinan/ Kelontong	Kec.Bantargebang
21	10	Lainnya	Kec.Bantargebang
22	31	Lainnya	Kec. Bekasi Barat
23	59	Kuliner/Makanan minuman	Kec. Bekasi Barat
24	20	Aksesoris, Baju, Sepatu	Kec. Bekasi Barat
25	173	Kuliner/Makanan minuman	Kec.Bekasi Selatan
26	35	Aksesoris, Baju, Sepatu	Kec.Bekasi Selatan
27	30	Lainnya	Kec.Bekasi Selatan
28	242	Kuliner/Makanan minuman	Kec.Bekasi Timur
29	96	Aksesoris, Baju, Sepatu	Kec.Bekasi Timur
30	176	Lainnya	Kec.Bekasi Timur
31	59	Kuliner/Makanan minuman	Kec.Bekasi Utara
32	13	Aksesoris, Baju, Sepatu	Kec.Bekasi Utara
33	14	Lainnya	Kec.Bekasi Utara
34	64	Kuliner/Makanan minuman	Kec. Jatiaasih
35	2	Aksesoris, Baju, Sepatu	Kec. Jatiaasih



NO	JUMLAH PELAKU USAHA	BIDANG USAHA	ALAMAT
36	14	Lainnya	Kec. Jatiaasih
37	1	Aksesoris, Baju, Sepatu	Kec. Jatisampurna
38	3	Lainnya	Kec. Jatisampurna
39	137	Kuliner/Makanan minuman	Kec. Medansatria
40	23	Aksesoris, Baju, Sepatu	Kec. Medansatria
41	33	Lainnya	Kec. Medansatria
42	63	Kuliner/Makanan minuman	Kec. Mustikajaya
43	5	Aksesoris, Baju, Sepatu	Kec. Mustikajaya
44	9	Lainnya	Kec. Mustikajaya
45	36	Kuliner/Makanan minuman	Kec. Pondokgede
46	2	Aksesoris, Baju, Sepatu	Kec. Pondokgede
47	6	Lainnya	Kec. Pondokgede
48	56	Kuliner/Makanan minuman	Kec. Rawalumbu
49	7	Aksesoris, Baju, Sepatu	Kec. Rawalumbu
50	7	Lainnya	Kec. Rawalumbu

Sumber : Dinas Koperasi, Usaha Kecil dan Menengah Kota Bekasi

### 6.16.3 Usaha Mikro, Kecil dan Menengah

Tabel 6.65. Data UMKM Skala Mikro di Kota Bekasi Tahun 2021

No	Kecamatan	Kuliner	Funitur	Kerajinan	Sandal Tas Dompot	Boneka	Tanaman Hias	Ikan Hias	Bordir	Fashion	Jasa Lainnya
1	Bekasi Timur	81	0	3	2	1	1	6	0	26	44
2	Bekasi Barat	114	0	3	3	0	0	5	1	24	76
3	Bekasi Utara	241	0	4	0	2	3	1	0	25	118
4	Bekasi Selatan	94	0	1	0	0	0	1	0	10	25
5	Rawalumbu	65	0	0	0	3	0	2	0	17	36
6	Medansatria	42	0	1	0	0	0	1	0	9	30
7	Bantargebang	44	0	0	1	3	1	0	0	7	36
8	Pondokgede	59	1	1	3	0	1	0	0	5	28
9	Jatiasih	96	1	5	0	0	0	0	0	9	35
10	Jatisampurna	36	0	0	1	0	0	4	0	4	19
11	Mustikajaya	52	0	1	0	2	1	0	0	16	39
12	Pondok Melati	44	0	0	1	0	0	0	0	7	18
<b>Kota Bekasi</b>		<b>968</b>	<b>2</b>	<b>19</b>	<b>11</b>	<b>11</b>	<b>7</b>	<b>20</b>	<b>1</b>	<b>159</b>	<b>504</b>

Sumber : Dinas Koperasi, Usaha Kecil dan Menengah Kota Bekasi

## 6.17 Penanaman Modal

### 6.17.1. Penanaman Modal Asing

**Tabel 6.66. Rincian Data Perizinan Proyek Dinas PMPTSP Kota Bekasi, Triwulan I 2022**

No.	Jumlah Perusahaan	Uraian Skala Usaha	Kecamatan_Usaha	TKI
1	46	Usaha Besar	Bantargebang	
2	8	Usaha Besar	Bekasi Barat	
3	65	Usaha Besar	Bekasi Selatan	
4	6	Usaha Besar	Bekasi Timur	
5	22	Usaha Besar	Bekasi Utara	
6	4	Usaha Besar	Jatiasih	
7	75	Usaha Besar	Jatisampurna	
8	25	Usaha Besar	Medansatria	
9	5	Usaha Besar	Mustikajaya	
10	19	Usaha Besar	Pondokgede	
11	30	Usaha Besar	Rawalumbu	

Sumber: Dinas Penanaman Modan dan Pelayanan Terpadu Satu Pintu Kota Bekasi

### 6.17.2 Penanaman Modal Dalam Negeri

**Tabel 6.67. Rincian Data Perizinan Proyek Dinas PMPTSP Kota Bekasi, Triwulan I 2022**

No.	Jumlah Perusahaan	Uraian Skala Usaha	Kecamatan_Usaha
1	117	Usaha Besar	Bantargebang
	167	Usaha Kecil	Bantargebang
	50	Usaha Menengah	Bantargebang
	178	Usaha Mikro	Bantargebang
	151	Usaha Besar	Bekasi Barat
	408	Usaha Kecil	Bekasi Barat
	63	Usaha Menengah	Bekasi Barat
	658	Usaha Mikro	Bekasi Barat
	520	Usaha Besar	Bekasi Selatan
	1109	Usaha Kecil	Bekasi Selatan
	193	Usaha Menengah	Bekasi Selatan
	1231	Usaha Mikro	Bekasi Selatan
	178	Usaha Besar	Bekasi Timur
	379	Usaha Kecil	Bekasi Timur

No.	Jumlah Perusahaan	Uraian Skala Usaha	Kecamatan_Usaha
	68	Usaha Menengah	Bekasi Timur
	706	Usaha Mikro	Bekasi Timur
	245	Usaha Besar	Bekasi Utara
	596	Usaha Kecil	Bekasi Utara
	53	Usaha Menengah	Bekasi Utara
	808	Usaha Mikro	Bekasi Utara
	152	Usaha Besar	Jatiasih
	535	Usaha Kecil	Jatiasih
	60	Usaha Menengah	Jatiasih
	641	Usaha Mikro	Jatiasih
	255	Usaha Besar	Jatisampurna
	478	Usaha Kecil	Jatisampurna
	124	Usaha Menengah	Jatisampurna
	593	Usaha Mikro	Jatisampurna
	99	Usaha Besar	Medansatria
	533	Usaha Kecil	Medansatria
	34	Usaha Menengah	Medansatria
	505	Usaha Mikro	Medansatria
	133	Usaha Besar	Mustikajaya
	548	Usaha Kecil	Mustikajaya
	56	Usaha Menengah	Mustikajaya
	578	Usaha Mikro	Mustikajaya
	221	Usaha Besar	Pondokgede
	336	Usaha Kecil	Pondokgede
	68	Usaha Menengah	Pondokgede
	725	Usaha Mikro	Pondokgede
	236	Usaha Besar	Pondokmelati
	212	Usaha Kecil	Pondokmelati
	32	Usaha Menengah	Pondokmelati
	361	Usaha Mikro	Pondokmelati
	136	Usaha Besar	Rawalumbu
	592	Usaha Kecil	Rawalumbu
	107	Usaha Menengah	Rawalumbu
	655	Usaha Mikro	Rawalumbu

Sumber: Dinas Penanaman Modan dan Pelayanan Terpadu Satu Pintu Kota Bekasi

## 6.18 Kepemudaan dan Olah Raga

### 6.18.1 Aktivitas Olah Raga Masyarakat

**Tabel 6.68. Jumlah Klub Olah Raga Di Kota Bekasi Tahun 2021**

No	Cabang Olah Raga/Klub	Jumlah Klub Cabang Olah Raga			
		2018	2019	2020	2021
1.	Atletik / Pasi	2	2	2	2
2.	Squash/PSI	1	1	1	1
3.	Pencak Silat/IPSI	61	61	61	61
4.	Catur/Percasi	4	4	4	4
5.	Panahan/Perpani	3	3	3	3

6.	Tarung Drajat	8	8	8	8
7.	Karate/Forki	12	12	12	12
8.	Bulu Tangkis/PBSI	22	22	22	22
9.	Tinju?Pertina	1	1	1	1
10.	Drum Band	1	1	1	1
11.	Bridge/Gabsi	1	1	1	1
12.	Sepak Bola/PSSI				
13.	Sepeda				
14.	Binaraga				
15.	Futsal				
16.	Olahraga Lainnya				

Sumber : Dinas Kepemudaan dan Olah Raga Kota Bekasi

## 6.18.2 Fasilitas Olah Raga

Tabel 6.69. Data Sarana dan Prasarana Olah Raga Di Kota Bekasi Tahun 2021

No	Sarana	Cabor	Jumlah	Kecamatan-Kelurahan	Status Kepemilikan
1	Gedung Futsal	Futsal	1	Bantargebang	Pribadi
2	Lapangan Sepakbola	Sepak Bola	2	Bantargebang	Pribadi
3	Lapangan Bulutangkis	Bulutangkis	3	Bantargebang	Pribadi
4	Lapangan Futsal	Futsal	6	Bantargebang	Pribadi
5	Stadion Mini		2	Bantargebang	Pemerintah
6	Tanah Kelurahan (Bulutangkis)	Bulutangkis	2	Bantargebang	Pemerintah
7	Tanah Sumarecon (Sepakbola)	Sepak Bola	1	Bantargebang	Milik PT
8	Tanah Pribadi (Sepakbola)	Sepak Bola	1	Bantargebang	Pribadi
9	Stadion Mini Bekasi Barat	Sepakbola	1	Bekasi Barat	Pemerintah
10	Stadion Sepakbola	Sepakbola	2	Bekasi Selatan	Pemerintah
11	Gedung Serba Guna		1	Bekasi Selatan	Pemerintah
12	Bina Banga GOR Bekasi	Track sepatu roda	1	Bekasi Selatan	Pemerintah
13	Gedung PABSI	Angkat Besi	1	Bekasi Selatan	Pemerintah
14	Gedung Pertina	Tinju	1	Bekasi Selatan	Pemerintah
15	Lapangan PMI	Tenis Lapang	1	Bekasi Selatan	Pemerintah
16	Stadion Mini Kecamatan Bekasi Timur	Sepak Bola, Atletik	1	Bekasi Timur	Pemerintah

No	Sarana	Cabor	Jumlah	Kecamatan- Kelurahan	Status Kepemilikan
17	Gelanggang Pemuda (Gedung Pemuda)		1	Bekasi Timur	Pemerintah
18	Stadion Mini Kecamatan Jati Sampurna	Sepak Bola	1	Jati Sampurna	Pemerintah
19	Stadion Mini Kecamatan Mustika Jaya	Sepak Bola	1	Mustika Jaya	Pemerintah
20	LapanganVolly	Volly Pantai	14	Mustika Jaya	Fasos
21	Lapangan Badminton	Bulutangkis	3	Mustika Jaya	Milik Pribadi
22	Lapangan Badminton	Bulutangkis	4	Mustika Jaya	Fasum
23	Lapangan Badminton	Bulutangkis	1	Pondokgede	
24	Stadion Mini Kecamatan Pondok Gede	Sepakbola	1	Pondokgede	Pemerintah
25	Lapangan Badminton	Bulutangkis	9	Pondokmelati	Fasos
26	Lapangan Basket	Bola Basket	1	Pondokmelati	Fasum
27	Lapangan Futsal		6	Pondokmelati	Fasum
28	Lapangan jogging track	Atletik	1	Pondokmelati	Fasum
29	Lapangan Senam	Senam Aerobik	2	Pondokmelati	Fasos
30	Lapangan Sepakbola	Sepak bola	3	Pondokmelati	
31	Lapangan Tenis	Tenis	1	Pondokmelati	
32	Lapangan Volly	Bola Volly Pantai	9	Pondokmelati	
33	Stadion Mini Kecamatan Rawa Lumbu		Sepak Bola	Rawa Lumbu	Pemerintah

Sumber : Dinas Kepemudaan dan Olah Raga Kota Bekasi

### 6.18.3 Kegiatan Kepemudaan

**Tabel 6.70. Data Komunitas Kepemudaan di Kota Bekasi Tahun 2021**

NO	NAMA OKP / KOMUNITAS	ALAMAT SEKRETARIAT	NOMOR BADAN HUKUM	JUMLAH ANGGOTA
1	PC PMII KOTA BEKASI	Jl. Chairil Anwar No 5 Kel. Margahayu Kec. Bekasi Timur		30
2	KAPEMASI KOTA BEKASI	Jl. Raya Cikarang no. 298 Kec. Cileunyi Kab. Bandung		35

NO	NAMA OKP / KOMUNITAS	ALAMAT SEKRETARIAT	NOMOR BADAN HUKUM	JUMLAH ANGGOTA
3	PEMUDA BURUH SOSIAL DEMOKRAT	Perum BKKBN Blok D4/22 Rt.005/027 Mustikajaya	023/A/SK.DPC/DPP.PSDB/V/2019	26
4	Ikatan Pelajar Nahdlatul Ulama (IPNU) KOTA BEKASI	Jl. Veteran No 22 Kel. Marga Jaya Kec. Bekasi Selatan	AHU-70.AH.0.08.TAHUN 2015	43
5	Ikatan Pelajar Putri Nahdlatul Ulama (IPPNU) KOTA BEKASI	Jl. Veteran No 22 Kel. Marga Jaya Kec. Bekasi Selatan	SK. Menteri Kehakiman RI No. C-112.HT.03.02 Tahun 1998	28
6	Kesatuan Aksi Mahasiswa Muslim Indonesia (KAMMI) KOTA BEKASI	Jl. Kintanami B No 100 Rt 03 Rw 12 Kel. Pengasinan Kec. Rawalumbu		50
7	Forum Komunikasi Putra Putri (FKPPI) KOTA BEKASI	Jl. Chairil Anwar No 5 Kel. Margahayu Kec. Bekasi Timur	306/D.III.2/VI/2010	40
8	GM FKPPI KOTA BEKASI	Jl. Chairil Anwar No 5 Kel. Margahayu Kec. Bekasi Timur	306/D.III.2/VI/2010	20
9	WANITA FKPPI	Jl. Chairil Anwar No 5 Kel. Margahayu Kec. Bekasi Timur	306/D.III.2/VI/2010	15
10	JAMPER	Jl. Chairil Anwar No. 4 Margahayu Bekasi Timur		30
11	MAPANCAS KOTA BEKASI	Jl. Raya Jatibening Estate Rt.01/01	Kep.12/DPD/Mapancas/Jabar/I/2020	28
12	SAPMA PP KOTA BEKASI	Jl. Chairil Anwar No 5 Kel. Margahayu Kec. Bekasi Timur	AHU-0001222.AH.01.08.TAHUN 2020	35
13	AMS KOTA BEKASI	Kp. Ciketing Rt 04 Rw 07 Kel. Mustika Jaya Kec. Mustika Jaya	AHU-0012720.AH.01.07.TAHUN 2015	90
14	GADA AMS KOTA BEKASI	Kp. Ciketing Rt 04 Rw 07 Kel. Mustika Jaya Kec. Mustika Jaya	AHU-0012720.AH.01.07.TAHUN 2015	40
15	PITALOKA AMS	Kp. Ciketing Rt 04 Rw 07 Kel. Mustika Jaya Kec. Mustika Jaya	AHU-0012720.AH.01.07.TAHUN 2015	45

NO	NAMA OKP / KOMUNITAS	ALAMAT SEKRETARIAT	NOMOR BADAN HUKUM	JUMLAH ANGGOTA
16	IMA AMS	Kp. Ciketing Rt 04 Rw 07 Kel. Mustika Jaya Kec. Mustika Jaya	AHU-0012720.AH.01.07.TAHUN 2015	35
17	PERMASI	Jl. Perjuangan No. 4 Rt.001/011 Kel. Marga Mulya		160
18	PEMUDA LIRA KOTA BEKASI	Jl. Prof. M Yamin Kel. Duren Jaya Kec. Bekasi Timur		33
19	KOTI PP KOTA BEKASI	Jl. Chairil Anwar No 5 Kel. Margahayu Kec. Bekasi Timur	AHU-0001222.AH.01.08.TAHUN 2020	25
20	SRIKANDI PP KOTA BEKASI	Jl. Chairil Anwar No 5 Kel. Margahayu Kec. Bekasi Timur	AHU-0001222.AH.01.08.TAHUN 2020	35
21	ALIANSI RAKYAT BEKASI ( ARB )	Jl. KH. Mansyur, Kp. Mede Rt. 06/02 Kel. Bekasi Jaya Kec. Bekasi Timur	Akte Notaris No.09.09.20	12
22	Gerakan Pemuda (GP) ANSOR KOTA BEKASI	Jl. Veteran No 22 Kel. Marga Jaya Kec. Bekasi Selatan		
23	KBPP POLRI KOTA BEKASI	Kavling Promaru Jl. Rawa Semut Raya RT. 008 RW. 011 No. 8 Kel. Margahayu Kec. Bekasi Timur Kota Bekasi.	246/D.III.4/III/2011	736
24	KOPRS PMII KOTA BEKASI	Jl. Chairil Anwar No 5 Kel. Margahayu Kec. Bekasi Timur		20
25	IKAMASI	Perum Polri Gowok Block C2 No. 98 Caturtunggal, Depok Sleman Yogyakarta		33
26	Perempuan Pemuda LIRA	Harapan Baru Bekasi Barat		20
27	Ikatan Pelajar Muhammadiyah ( IPM )	Jl. Ki Mangunsarkoro no.45		30
28	IPPNU KOTA BEKASI	Jl. Veteran no. 22 Margajaya, Bekasi Selatan	C-112.HT.03.02-Th1998	28
29	AMPI	Alexandria Islamic School, Rawalumbu.	-	85



NO	NAMA OKP / KOMUNITAS	ALAMAT SEKRETARIAT	NOMOR BADAN HUKUM	JUMLAH ANGGOTA
30	PC IPNU Kota Bekasi	Jl. Veteran No. 22 kel. Marga Jaya Kec. Bekasi Selatan Kota Bekasi	AHU-70.AH.0.08. Tahun 2015	43
31	SRIKANDI PEMUDA PANCASILA	JL. CHAIRIL ANWAR NO. 5 , KEL. MARGAHAYU KEC. BEKASI TIMUR - KOTA BEKASI		120
32	IMM Ikatan Mahasiswa Muhammadiyah Kota Bekasi	Jl. Kimangun Sarkoro No.45, RT.006/RW.006, Bekasi Jaya, Kec. Bekasi Tim., Kota Bks, Jawa Barat 17112	C2-HT.01.03.A. 165	200
33	Angkatan Muda Ka'bah PC Kota Bekasi	Jl. Chairil Anwar No.7, RT.004/RW.009, Margahayu, Kec. Bekasi Tim., Kota Bks,		20
34	GENERASI MUDA NUSANTARA KOTA BEKASI	Pondok Melati Kota Bekasi	-	25
35	Cendekia Muda Indonesia (CMI) Kota Bekasi	Perum Alinda Kaliabang tengah, Bekasi Utara. Kota Bekasi	AHU..458f. AHA.0.010	268
36	Pemuda Katolik Komcab Kota Bekasi	Plaza Bekasi Jaya No. 6 & 8 Duren Jaya, Kota Bekasi	AHU-0000884.AH.01.07.Tahun 2018	38
37	Gerakan Muda Pembangunan Indonesia	Jl.chairil Anwar no 2	-	60
38	GERAKAN MAHASISWA KRISTEN INDONESIA	Jl. Chairil Anwar RT. 004/RW. 009. Margahayu, Kec. Bekasi Timur, Kota Bekasi.	1000-00-00/0243/X/2021	200
39	Gemanusa	Kp. Cerewed No.23 RT.005 RW.16 Kel.Durenjaya Bekasi Timur		150
40	Forum Mahasiswa Bekasi	Harapan Jaya	Lagi dicari berkasnya,abis pindahan jadi keselip.	50
41	Pemuda Yustisia	Jalan Letnan Arsyad V, Kayuringin Jaya.	-	30

NO	NAMA OKP / KOMUNITAS	ALAMAT SEKRETARIAT	NOMOR BADAN HUKUM	JUMLAH ANGGOTA
42	Gerakan Pemuda Ka'bah	Jl. Choiril Anwar No.1		25
43	HMI Cabang Bekasi	Jl. Choiril Anwar No.4 Margahayu Bekasi Timur		65
44	GEMA MKGR	Jl Ahmad yani Blok A4 No 07 Rt 006 Rw 011 Kel. Kayuringin Jaya Kec. Bekasi Selatan		40
45	AMPG KOTA BEKASI	Jl Ahmad yani Blok A4 No 07 Rt 006 Rw 011 Kel. Kayuringin Jaya Kec. Bekasi Selatan		55
46	HIMASI			30
47	FKSMB KOTA BEKASI	Jl. Melati No. 19 Rt 02 Rw 08 Kel. Margahayu Kec. Bekasi Timur		55
48	Forum Studi Mahasiswa Untuk Kemanusiaan & Demokrasi (FSMKD)	Jl. Melati No. 19 Rt 02 Rw 08 Kel. Margahayu Kec. Bekasi Timur		44
49	IKATAN PEMUDA BEKASI (IPB )	Kp mede		
50	KOHATI	Jl. Choiril Anwar No.4 Margahayu Bekasi Timur		35
51	LEPPAMI KOTA BEKASI	Jl. Choiril Anwar No.4 Margahayu Bekasi Timur		40
52	KPPG KOTA BEKASI	Jl Ahmad yani Blok A4 No 07 Rt 006 Rw 011 Kel. Kayuringin Jaya Kec. Bekasi Selatan		40
53	LIGA MAHASISWA PATRIOTIK Bekasi	Jl. Melati No. 19 Rt 02 Rw 08 Kel. Margahayu Kec. Bekasi Timur		48
54	ALIANSI MUDA INDONESIA (AMI)	Jl. Melati No. 19 Rt 02 Rw 08 Kel. Margahayu Kec. Bekasi Timur		50

NO	NAMA OKP / KOMUNITAS	ALAMAT SEKRETARIAT	NOMOR BADAN HUKUM	JUMLAH ANGGOTA
55	BM KOSGORO	Jl Ahmad yani Blok A4 No 07 Rt 006 Rw 011 Kel. Kayuringin Jaya Kec. Bekasi Selatan		50
56	Gema Keadilan	Jl. KH Noer ali Kav 7 Kel. Jaka Sampurna Kec. Bekasi Barat		25
57	GERAKAN PEMUDA SEHAT	Jl. Melati No. 19 Rt 02 Rw 08 Kel. Margahayu Kec. Bekasi Timur		33
58	Perempuan FSMKD	Jl. Melati No. 19 Rt 02 Rw 08 Kel. Margahayu Kec. Bekasi Timur		20
				<b>3666</b>

Sumber : Dinas Kepemudaan dan Olah Raga Kota Bekasi

**Tabel 6.71 Nama Pemuda – Pemuda Prestasi di Kota Bekasi Tahun 2021**

NO	NAMA	BIDANG	TINGKAT				TAHUN
			KOTA	PROVINSI	NASIONAL	INTERNASIONAL	
1	JULI CANDRA	PEMUDA PELOPOR BIDANG PENDIDIKAN	V	V			2021
2	CANDRA PRABANGKARA W.G	PEMUDA PELOPOR BIDANG INOVASI TEKNOLOGI	V				2021
3	ROFIUDIN	PEMUDA PELOPOR BIDANG SOSIAL BUDAYA	V				2021
4	WIDYA PARASTIWI	PEMUDA PELOPOR BIDANG PANGAN	V				2021
5	ASWIN YEBELANJI	PEMUDA PELOPOR BIDANG SUMBER DAYA ALAM DAN LINGKUNGAN	V				2021
6	JULI CANDRA	PEMUDA BERPRESTASI INOVASI TEKNOLOGI			V		2021
7	NEHEMIA CESARE VALENTINO RIJKERS	PPAN PROGRAM INDONESIA -AUSTRALIA				V	2021
8	AMIRA RAZAN ZAFIRA	PPAN PROGRAM INDONESIA - SINGAPURA				V	2021
9	MELDA APRILIA	PAKSIBRAKA PROVINSI	V	V			2021
10	MITA SETIANI	MAHASISWA BERPRESTASI			V		2021

NO	NAMA	BIDANG	TINGKAT				TAHUN
			KOTA	PROVINSI	NASIONAL	INTERNASIONAL	
11	Dr. KENANSHA	PUTRI PENDIDIKAN INDONESIA DAN DUTA PENDIDIKAN INDONESIA			V		2021
12	BAMBANG BUDIANA	FACE MODEL ICON			V		2021
13	MIXELLA APRODITA	PUTRI HUTAN INDONESIA			V		2021
14	HIMA INSTITUTE STIAMI	LOMBA DANCE COMPETITION DI UNISMA	V				2021
15	MEGA SILVIA	MC PROTOKOL PEMKOT KAB. BEKASI	V				2021
16	FARIZ BAGUS	TFI CAMP BY GIVE2 ASIA				V	2021
17	FARAH SAHILA	PAPER PRESENTER PADA SEMINAR NASIONAL KEBIJAKAN PENERBANGAN DAN ANTARIKSA (SINASKPA)			V		2021
18		JUARA II LOMBA GUDEP UNGGUL			V		2021
19		JUARA II FESTIVAL PENGGALANG CERIA			V		2021
20		JUARA LINTAS ALAM POTENSI SAR			V		2021
21		KWARCAB TERGIAT II KATAGORI A			V		2021
22		KETERLIBATAN SATGIAT PRAMUKA PEDULI DALAM SETIAP KEBENCANAAN DENGAN BNPB DAN BASARNAS			V		2021

Sumber : Dinas Kepemudaan dan Olah Raga Kota Bekasi

#### 6.18.4 Peserta Kegiatan Olah Raga

**Tabel 6.72. Data Binaan PPLD di Kota Bekasi Menurut Cabor, Calon Atlit Laki-laki dan Perempuan Tahun 2021**

No	Binaan	Cabang Olah Raga	Jumlah Calon Atlit (Laki-laki)	Jumlah Calon Atlit (Perempuan)
1	PPLPD	1.ATLETIK	<b>TOTAL 35 ATLET</b>	
		2.TINJU		
		3.ANGKAT BESI		
		4.KARATE		
		5.TAEKWONDO		
		6.PENCAK SILAT		
		7.PANJAT TEBING		

Sumber : Dinas Kepemudaan dan Olah Raga Kota Bekasi

**Tabel 6.73. Data Pemuda-Pemudi Prestasi Cabang Olah Raga di Kota Bekasi Tahun 2021**

NO	NAMA CABOR	NAMA ATLET	KELAS PERTANDINGAN	TEMPAT EVENT	TANGGAL EVENT	EVENT	PRESTASI			KETERANGAN
							EMAS	PERAK	PERUNGGU	
1	KARATE FORKI	Danindra Nusa Pratama	70 Kg Kadet Putra	Kabupaten Subang	18 - 20 Juni 2021	Babak kualifikasi PORDA	1			Perorangan
		Abdurroyan Raizal	68 Kg Junior Putra	Kabupaten Subang	18 - 20 Juni 2021	Babak kualifikasi PORDA	1			Perorangan
		Khaid Thoriq Syahbana	70 Kg Kadet Putra	Kabupaten Subang	18 - 20 Juni 2021	Babak kualifikasi PORDA		1		Perorangan
		Keyzha Mutiara Ahdiat	53 Kg Junior Putri	Kabupaten Subang	18 - 20 Juni 2021	Babak kualifikasi PORDA		1		Perorangan
		Fidelia Dwipuspita Purwacahya	59 kg Junior Putri	Kabupaten Subang	18 - 20 Juni 2021	Babak kualifikasi PORDA			1	Perorangan
		Tashal Hafish	78 Kg Junior Putra	Kabupaten Subang	18 - 20 Juni 2021	Babak kualifikasi PORDA			1	Perorangan
2	BOLA VOLY	Syifa Avrilia	Putri	Kota Depok	24 - 30 Maret	Babak kualifikasi PORDA	1			BEREGU
		Revita Putri	Putri	Kota Depok	24 - 30 Maret	Babak kualifikasi PORDA	1			BEREGU
		Dheva Chandra	Putri	Kota Depok	24 - 30 Maret	Babak kualifikasi PORDA	1			BEREGU
		Safira Hakim	Putri	Kota Depok	24 - 30 Maret	Babak kualifikasi PORDA	1			BEREGU
		Harsuyanti	Putri	Kota Depok	24 - 30 Maret	Babak kualifikasi PORDA	1			BEREGU

NO	NAMA CABOR	NAMA ATLET	KELAS PERTANDINGAN	TEMPAT EVENT	TANGGAL EVENT	EVENT	PRESTASI			KETERANGAN
							EMAS	PERAK	PERUNGGU	
		Mariane Adeli	Putri	Kota Depok	24 - 30 Maret	Babak kualifikasi PORDA	1			BEREGU
		Reni	Putri	Kota Depok	24 - 30 Maret	Babak kualifikasi PORDA	1			BEREGU
		Raista Zilka	Putri	Kota Depok	24 - 30 Maret	Babak kualifikasi PORDA	1			BEREGU
		Yumaske	Putri	Kota Depok	24 - 30 Maret	Babak kualifikasi PORDA	1			BEREGU
		Vinna Dwika	Putri	Kota Depok	24 - 30 Maret	Babak kualifikasi PORDA	1			BEREGU
		Putri Bintang	Putri	Kota Depok	24 - 30 Maret	Babak kualifikasi PORDA	1			BEREGU
		Annisa Nur	Putri	Kota Depok	24 - 30 Maret	Babak kualifikasi PORDA	1			BEREGU
		Tiara H	Putri	Kota Depok	24 - 30 Maret	Babak kualifikasi PORDA	1			BEREGU
		Nazwa Shaleha Sungkar	Putri	Kota Depok	24 - 30 Maret	Babak kualifikasi PORDA	1			BEREGU
3	<b>PACUAN KUDA (PORDASI)</b>	Abdul Majid Suhara	Putra	Pangandaran	06-Jun-21	Babak kualifikasi PORDA	1			Perorangan
4	<b>FUTSAL (AFK) Putra</b>	Muhammad Mario Putra	Putra	Gor Jatinanggor Sumedang	14 - 24 Juni 2021	Babak kualifikasi PORDA				Juara Grup
		Rakesh Abrar Darma	Putra	Gor Jatinanggor Sumedang	14 - 24 Juni 2021	Babak kualifikasi PORDA				Juara Grup
		Muhammad Iqbal P	Putra	Gor Jatinanggor Sumedang	14 - 24 Juni 2021	Babak kualifikasi PORDA				Juara Grup

NO	NAMA CABOR	NAMA ATLIT	KELAS PERTANDINGAN	TEMPAT EVENT	TANGGAL EVENT	EVENT	PRESTASI			KETERANGAN
							EMAS	PERAK	PERUNGGU	
		Muhammad Miftahul F	Putra	Gor Jatinanggor Sumedang	14 - 24 Juni 2021	Babak kualifikasi PORDA				Juara Grup
		Bagas Wijaya Putra	Putra	Gor Jatinanggor Sumedang	14 - 24 Juni 2021	Babak kualifikasi PORDA				Juara Grup
		Akmal Hafidz	Putra	Gor Jatinanggor Sumedang	14 - 24 Juni 2021	Babak kualifikasi PORDA				Juara Grup
		Dewa Rizky	Putra	Gor Jatinanggor Sumedang	14 - 24 Juni 2021	Babak kualifikasi PORDA				Juara Grup
		Topan Galang Darmawan	Putra	Gor Jatinanggor Sumedang	14 - 24 Juni 2021	Babak kualifikasi PORDA				Juara Grup
		Muhammad Ilham	Putra	Gor Jatinanggor Sumedang	14 - 24 Juni 2021	Babak kualifikasi PORDA				Juara Grup
		Fahri Nurdianto	Putra	Gor Jatinanggor Sumedang	14 - 24 Juni 2021	Babak kualifikasi PORDA				Juara Grup
		Alif Setyo Punggul P	Putra	Gor Jatinanggor Sumedang	14 - 24 Juni 2021	Babak kualifikasi PORDA				Juara Grup
		Dyas Fiqri Fauzi	Putra	Gor Jatinanggor Sumedang	14 - 24 Juni 2021	Babak kualifikasi PORDA				Juara Grup
		Erlangga Putra Wibowo	Putra	Gor Jatinanggor Sumedang	14 - 24 Juni 2021	Babak kualifikasi PORDA				Juara Grup
		Reinaldy Saputra	Putra	Gor Jatinanggor Sumedang	14 - 24 Juni 2021	Babak kualifikasi PORDA				Juara Grup
		Noer Esa Mulya Sakti	Putra	Gor Jatinanggor Sumedang	14 - 24 Juni 2021	Babak kualifikasi PORDA				Juara Grup

NO	NAMA CABOR	NAMA ATLIT	KELAS PERTANDINGAN	TEMPAT EVENT	TANGGAL EVENT	EVENT	PRESTASI			KETERANGAN
							EMAS	PERAK	PERUNGGU	
		Desman Pahala	Putra	Gor Jatinanggor Sumedang	14 - 24 Juni 2021	Babak kualifikasi PORDA				Juara Grup
	<b>FUTSAL Putri</b>	Della Puspita	Putri	Gor Jatinanggor Sumedang	14 - 24 Juni 2021	Babak kualifikasi PORDA				Juara Runer up
		Dwi Murti Kamilah	Putri	Gor Jatinanggor Sumedang	14 - 24 Juni 2021	Babak kualifikasi PORDA				Juara Runer up
		Oktavia Ega Wahyuni	Putri	Gor Jatinanggor Sumedang	14 - 24 Juni 2021	Babak kualifikasi PORDA				Juara Runer up
		Kimberly Aurelyn	Putri	Gor Jatinanggor Sumedang	14 - 24 Juni 2021	Babak kualifikasi PORDA				Juara Runer up
		Linda Yulianti	Putri	Gor Jatinanggor Sumedang	14 - 24 Juni 2021	Babak kualifikasi PORDA				Juara Runer up
		Nabilla Sabri Sakila	Putri	Gor Jatinanggor Sumedang	14 - 24 Juni 2021	Babak kualifikasi PORDA				Juara Runer up
		Dian Prisilia Telly K	Putri	Gor Jatinanggor Sumedang	14 - 24 Juni 2021	Babak kualifikasi PORDA				Juara Runer up
		Alya Habibah	Putri	Gor Jatinanggor Sumedang	14 - 24 Juni 2021	Babak kualifikasi PORDA				Juara Runer up
		Afifah Devina Famela	Putri	Gor Jatinanggor Sumedang	14 - 24 Juni 2021	Babak kualifikasi PORDA				Juara Runer up
		Stacia Gabriella	Putri	Gor Jatinanggor Sumedang	14 - 24 Juni 2021	Babak kualifikasi PORDA				Juara Runer up
		Hani Sri Friantini	Putri	Gor Jatinanggor Sumedang	14 - 24 Juni 2021	Babak kualifikasi PORDA				Juara Runer up



NO	NAMA CABOR	NAMA ATLET	KELAS PERTANDINGAN	TEMPAT EVENT	TANGGAL EVENT	EVENT	PRESTASI			KETERANGAN
							EMAS	PERAK	PERUNGGU	
		Yuniar Raka Swari	Putri	Gor Jatinanggor Sumedang	14 - 24 Juni 2021	Babak kualifikasi PORDA				Juara Runer up
		Ruth Putri Sion Sitinjak	Putri	Gor Jatinanggor Sumedang	14 - 24 Juni 2021	Babak kualifikasi PORDA				Juara Runer up
		Dinda Febriana	Putri	Gor Jatinanggor Sumedang	14 - 24 Juni 2021	Babak kualifikasi PORDA				Juara Runer up
		Arbayna Balqislamy	Putri	Gor Jatinanggor Sumedang	14 - 24 Juni 2021	Babak kualifikasi PORDA				Juara Runer up
		Safa Sakinah	Putri	Gor Jatinanggor Sumedang	14 - 24 Juni 2021	Babak kualifikasi PORDA				Juara Runer up
5	<b>PODSI DAYUNG</b>	M. Erdinsyah, Adriyan Permana	Kayak 2 putra 200M	Cipule, Karawang	20 - 27 Desember 2021	Babak Kualifikasi Porda	1			Doble
		M. Erdinsyah, Adriyan Permana, Siwa Krisna, Hafidz	Kayak 4 Putra 500M	Cipule, Karawang	20 - 27 Desember 2021	Babak Kualifikasi Porda		1		BEREGU
		Siwa Krisna, Hafidz	Kayak 2 putra 1000 M	Cipule, Karawang	20 - 27 Desember 2021	Babak Kualifikasi Porda		1		Doble
		Niken, Putri	Kayak 2 Putri 500M	Cipule, Karawang	20 - 27 Desember 2021	Babak Kualifikasi Porda		1		Doble
		Gigin	Kano 1 putra	Cipule, Karawang	20 - 27 Desember 2021	Babak Kualifikasi Porda		1		Perorangan
		Asep Wahyu, Gigin	Kano 2 putra	Cipule, Karawang	20 - 27 Desember 2021	Babak Kualifikasi Porda		1		Doble
		TIM DRAGON BOAT 12 Putra	TBR Putra 200M	Cipule, Karawang	20 - 27 Desember 2021	Babak Kualifikasi Porda		1		BEREGU
		TIM DRAGON BOAT 12 Putra	TBR Putra 1000M	Cipule, Karawang	20 - 27 Desember 2021	Babak Kualifikasi Porda		1		BEREGU

NO	NAMA CABOR	NAMA ATLET	KELAS PERTANDINGAN	TEMPAT EVENT	TANGGAL EVENT	EVENT	PRESTASI			KETERANGAN
							EMAS	PERAK	PERUNGGU	
		TIM DRAGON BOAT 12 Putra	TBR Putra 500M	Cipule, Karawang	20 - 27 Desember 2021	Babak Kualifikasi Porda			1	BEREGU
6	<b>PERSANI (SENAM)</b>	Calvin	Aerobik Dan Artistik Putra	Bandung	08-12 DESEMBER 2021	Babak kualifikasi PORPROV JABAR		1		Perorangan
		Abigail	Aerobik,Ritmik dan Beregu Putri	Bandung	08-12 DESEMBER 2022	Babak kualifikasi PORPROV JABAR		1		BEREGU
		Celsi.A	Aerobik,Ritmik dan Beregu Putri	Bandung	08-12 DESEMBER 2023	Babak kualifikasi PORPROV JABAR				
		Nabila	Aerobik,Ritmik dan Beregu Putri	Bandung	08-12 DESEMBER 2024	Babak kualifikasi PORPROV JABAR				
		Reyka	Aerobik,Ritmik dan Beregu Putri	Bandung	08-12 DESEMBER 2025	Babak kualifikasi PORPROV JABAR				
		Yudah	Aerobik Putra	Bandung	08-12 DESEMBER 2025	Babak kualifikasi PORPROV JABAR		1		Perorangan
		Eri Nursan	Aerobik Mix Pair	Bandung	08-12 DESEMBER 2026	Babak kualifikasi PORPROV JABAR		1		BEREGU
		Beby Felani	Aerobik Mix Pair	Bandung	08-12 DESEMBER 2027	Babak kualifikasi PORPROV JABAR				

Sumber : Dinas Kepemudaan dan Olah Raga Kota Bekasi

## 6.19 Kebudayaan

### 6.19.1. Seni dan Budaya

Tabel 6.74. Data Sanggar Seni di Kota Bekasi Tahun 2021

NO	KECAMATAN	NAMA SANGGAR SENI TARI/GERAK	ALAMAT SANGGAR SENI TARI/GERAK	NAMA KELOMPOK TARI TRADISIONAL	ALAMAT KELOMPOK TARI TRADISIONAL	NAMA KELOMPOK SENI SASTRA	ALAMAT KELOMPOK SENI SASTRA	NAMA KELOMPOK SENI TEATER/ DRAMA	ALAMAT KELOMPOK SENI TEATER/ DRAMA	NAMA KELOMPOK SENI MUSIK TRADISIONAL	ALAMAT KELOMPOK SENI MUSIK TRADISIONAL
1	Bekasi Timur	Wayang Ajen DINI IRMA DAMAYANTI, S.Sn	Perum Wisma Jaya Jl. Kusuma Barat VI Blok CC 3 No.11 RT.003/018 Kel. Duren Jaya	Tunas Jaya	Kp. Rawaroko RT.10 RW.1 No.56	Pandawa	Underpass Kelurahan Duren Jaya	Tunas Jaya	Kp. Rawaroko RT.10 RW.1 No.56	Wayang Ajen	Perum Wisma Jaya Jl. Kusuma Barat VI Blok CC 3 No.11 RT.003/018 Kel. Duren Jaya
		Chinglung (Handi )	Jl. Mayor Oking	Sanggar Budaya Betawi Bekasi Bocah Ledok	Jl. Dewi Sartika Gg. Kharya Bhakti VI RT 03/08 Margahayu	Wayang Ajen	Perum Wisma Jaya Jl. Kusuma Barat VI Blok CC 3 No.11 RT.003/018 Kel. Duren Jaya	Pandawa	Underpass Kelurahan Duren Jaya	Tunas Jaya	Kp. Rawaroko RT.10 RW.1 No.56
		Sanggar Budaya Betawi Bekasi Bocah Ledok	Jl. Dewi Sartika Gg. Kharya Bhakti VI RT 03/08 Margahayu	Sanggar Wadah Daya Cipta (WDC)	Jl.P.Madura II No.54 Rt.004/011 Kel Arenjaya			Wayang Ajen	Perum Wisma Jaya Jl. Kusuma Barat VI Blok CC 3 No.11 RT.003/018 Kel. Duren Jaya	Danu Putra Entertainment	Kp. Bekasi Tengah RT/RW 004/007 keluarahan Margahayu
		Kreasi Puspita Pimpinan Helen Puspita Sari, S.Pd.I	Perum Wisma Jaya Jl. Kusuma Timur Raya RT.002/ RW.020	Wayang Ajen	Perum Wisma Jaya Jl. Kusuma Barat VI Blok CC 3 No.11 RT.003 /018 Kel. Duren Jaya						

NO	KECAMATAN	NAMA SANGGAR SENI TARI/GERAK	ALAMAT SANGGAR SENI TARI/GERAK	NAMA KELOMPOK TARI TRADISIONAL	ALAMAT KELOMPOK TARI TRADISIONAL	NAMA KELOMPOK SENI SASTRA	ALAMAT KELOMPOK SENI SASTRA	NAMA KELOMPOK SENI TEATER/ DRAMA	ALAMAT KELOMPOK SENI TEATER/ DRAMA	NAMA KELOMPOK SENI MUSIK TRADISIONAL	ALAMAT KELOMPOK SENI MUSIK TRADISIONAL
		Pandawa Pimpinan Ridwan Marhid	Jl. Barokah Blok H No. 11 RT/RW 011/002	Sanggar Tari Maulina	Jl. Pulau Tidore 3 No.106 Rt.02/07 Kel. Aren Jaya						
		Danu Putra Entertainment Wawan Hermawan	Kp. Bekasi Tengah RT/RW 004/007 Margahayu	Kreasi Puspita	Perum Wisma Jaya Jl. Kusuma Timur Raya RT.002/RW.020 Kel. Aren Jaya						
2	Bekasi Barat	Irma Irama Pimpinan Eka Hendy Hermawan	Jl. Lapangan No. 113 RT. 04/015 Kel. Kranji								
3	Bekasi Utara	Pajajaran Karyana	Pondok Ungu Permai Blok C19/28 Kel. Kaliabang Tengah	Pajajaran	Pondok Ungu Permai Blok C19/28 Kel. Kaliabang Tengah					Pajajaran	Pondok Ungu Permai Blok C19/28 Kel. Kaliabang Tengah
		Sahabat Sampah Smile Management Lestya Dewi Ratnawati	Vila Mas Indah Blok B4 No.4 RT.01/14 Kel. Perwira	Gita Patriot	Jl. Rafflesia VI Kavling Perwirasari RT.010/008 Kel. Perwira						
		Gita Patriot Herawati, S.Pd	Jl. Rafflesia VI Kavling Perwirasari RT.010/008 Kel. Perwira								
4	Bekasi Selatan	Sanggar Sinar Budaya ( Wawan )	Jl. A. Yani Pangkalan Bambu RT 05/01 Kel. Margajaya	Sanggar Sinar Budaya	Jl. A. Yani Pangkalan Bambu RT 05/01 Kel. Margajaya					Sanggar Sinar Budaya	Jl. A. Yani Pangkalan Bambu RT 05/01 Kel. Margajaya

NO	KECAMATAN	NAMA SANGGAR SENI TARI/GERAK	ALAMAT SANGGAR SENI TARI/GERAK	NAMA KELOMPOK TARI TRADISIONAL	ALAMAT KELOMPOK TARI TRADISIONAL	NAMA KELOMPOK SENI SASTRA	ALAMAT KELOMPOK SENI SASTRA	NAMA KELOMPOK SENI TEATER/ DRAMA	ALAMAT KELOMPOK SENI TEATER/ DRAMA	NAMA KELOMPOK SENI MUSIK TRADISIONAL	ALAMAT KELOMPOK SENI MUSIK TRADISIONAL
		Trisna Manggala Pimpinan Yanto Marindi	Jl. Udang II No. 254 Perumnas II Kel. Kayuringin Jaya	Trisna Manggala	Jl. Udang II No. 254 Perumnas II Kel. Kayuringin Jaya						
		Sanggar Prasasti Wazir Nurry	Jl. Letnan Arsyad No. 18 Rt 06/12 Kayuringin Jaya	Sanggar Prasasti	Jl. Letnan Arsyad No. 18 Rt 06/12 Kayuringin Jaya						
		Eka Budaya Eka Yulianti Ernanda, S.Pd	Jl. Irigasi RT.01/RW.21 No.26 Kel. Pekayon Jaya	Eka Budaya	Jl. Irigasi RT.01/RW.21 No.26 Kel. Pekayon Jaya						
		Sanggar Ganesha Rosmalia	Jl. Sersan Marzuki No. 27 RT.06/03 Kel. Pekayon								
5	Rawalumbu	Pesona Laras (Suparman)	Jl. Lumbu permai 7 No. 59 Bojong Rawa lumbu	Seli Asih	Kel. Bojong Rawalumbu			Nyimeh Putra	Jl. Makrik Gg. Topeng RT.1 RW.5	Seli Asih	Kel. Bojong Rawalumbu
		Nyimeh Putra ( Bohim ) Ida	Jl. Makrik Gg. Topeng RT.1 RW.5	Nyimeh Putra	Jl. Makrik Gg. Topeng RT.1 RW.5			Seli Asih	Kel. Bojong Rawalumbu	Nyimeh Putra	Jl. Makrik Gg. Topeng RT.1 RW.5
		Seli Asih (Karsa )	Kp. Rawa Roko Kel. Bojong Rawalumbu	Mandiri Jaya / Cahaya Mustika	Jl. Cut Mutia Kp. Sepatan Rt. 01/02					Sumber Jaya	Kp. Babakan Rt.2 RW.5 No.62
		Tunas Jaya Naman Sanjaya	Kp. Rawaroko RT.10 RW.1 No.56 kel. Bojong Rawalumbu	Seni Beladiri Laskar Betawi Melati Bojong Menteng Bekasi	Jl. Melati Rt 01/06 No. 38 KM 7 Kel. Bojong Menteng						

NO	KECAMATAN	NAMA SANGGAR SENI TARI/GERAK	ALAMAT SANGGAR SENI TARI/GERAK	NAMA KELOMPOK TARI TRADISIONAL	ALAMAT KELOMPOK TARI TRADISIONAL	NAMA KELOMPOK SENI SASTRA	ALAMAT KELOMPOK SENI SASTRA	NAMA KELOMPOK SENI TEATER/ DRAMA	ALAMAT KELOMPOK SENI TEATER/ DRAMA	NAMA KELOMPOK SENI MUSIK TRADISIONAL	ALAMAT KELOMPOK SENI MUSIK TRADISIONAL
		Mandiri Jaya / Cahaya Mustika	Jl. Cut Mutia Kp. Sepatan Rt. 01/02 Kel. Sepanjang Jaya	Citra Mahkota	Jl. Lumbu Barat II-i No. 394 Blok III RT. 001 RW. 09 Kel Bojong Rawalumbu						
		Seni Beladiri Laskar Betawi Samen Ardy Winata	Jl. Melati Rt 01/06 No. 38 KM 7 Kel. Bojong Menteng								
		Citra Mahkota Titin Sri Sumartini	Jl. Lumbu Barat II-i No. 394 Blok III RT. 001 RW. 09 Kel Bojong Rawalumbu								
6	Medansatria			Sanggar Bulak Sompong	Kp.Rawa Bambu Rt.004/009 Kel Kalibaru						
				Sanggar Seni Al-Hikmah Karomah	Kp.Rawa Bambu Rt.001/007 Kel Kalibaru						
7	Bantargebang	uta Pasundan ( Deden Cahyana)	Jl Cipta Karya Raya Blok. Y No. 2 Koperpu IV	Duta Pasundan	Jl Cipta Karya Raya Blok. Y No. 2 Koperpu IV			Duta Pasundan	Jl Cipta Karya Raya Blok. Y No. 2 Koperpu IV		
8	Pondokgede	Sanggar Indra Kusuma (Pim. Deviana Nur Indrawati,S.T, M.T)	Jl. Raya Jatiwaringin No.260 RT.002 RW.06 Kel. Jatiwaringin	Sanggar Indra Kusuma	Jl. Raya Jatiwaringin No.260 RT.002 RW.06 Kel. Jatiwaringin					Sanggar Indra Kusuma	Jl. Raya Jatiwaringin No.260 RT.002 RW.06 Kel. Jatiwaringin

NO	KECAMATAN	NAMA SANGGAR SENI TARI/GERAK	ALAMAT SANGGAR SENI TARI/GERAK	NAMA KELOMPOK TARI TRADISIONAL	ALAMAT KELOMPOK TARI TRADISIONAL	NAMA KELOMPOK SENI SASTRA	ALAMAT KELOMPOK SENI SASTRA	NAMA KELOMPOK SENI TEATER/ DRAMA	ALAMAT KELOMPOK SENI TEATER/ DRAMA	NAMA KELOMPOK SENI MUSIK TRADISIONAL	ALAMAT KELOMPOK SENI MUSIK TRADISIONAL
		Sanggar Ari Pandawa Production Armandira Visa Putra (Ari Arman)	Jl. Camar VI no. 241 Rt 002/007 Antilope Jaticempaka	Sanggar Ari Pandawa Production	Jl. Camar VI no. 241 Rt 002/007 Antilope Jaticempaka						
9	Jatiasih	Linggar Pakuan Pimpinan Nemit	Kp. Pondok Benda Rt. 06/05 Kel. Jatirasa	Linggar Pakuan	Kp. Pondok Benda Rt. 06/05 Kel Jatiasih					Linggar Pakuan	Kp. Pondok Benda Rt. 06/05 Kel Jatiasih
		Syalwa Nusantara Nurhayati	Jl. Bina Asih 1 No.18 RT.03/09 Kp. Kebantenan	Tirta Budaya	Kp.Payangan Rt 01/06 Kel.Jati Sari					Pusaka Budaya	Jl. Dr.Ratna No.84D Rt.003 Rw.002 Kel.Jatikramat
		Narashansha Darul Iqbal Saputra	Jl. H Gemin RT.006/009 No. 102 Jatikramat	Syalwa Nusantara	Jl. Bina Asih 1 No.18 RT.03/09 Kp. Kebantenan					Tirta Budaya	Kp.Payangan Rt 01/06 Kel.Jati Sari
		Tirta Budaya Dedi M. Adi Pradja	Kp.Payangan Rt 01/06 Kel.Jati Sari	Narashansha	Jl. H Gemin RT.006/009 No. 102 Jatikramat						
				Ligar Pakuan	Kp. Pondok Benda RT.006/005 Kel. Jatirasa						
				Sanggar Sekar Tanjung Dance Company	Perum New Graha Santika Jl. Mawar Blok A1 No.8 Rt.006/001 Kel. Jatiluhur						

NO	KECAMATAN	NAMA SANGGAR SENI TARI/GERAK	ALAMAT SANGGAR SENI TARI/GERAK	NAMA KELOMPOK TARI TRADISIONAL	ALAMAT KELOMPOK TARI TRADISIONAL	NAMA KELOMPOK SENI SASTRA	ALAMAT KELOMPOK SENI SASTRA	NAMA KELOMPOK SENI TEATER/ DRAMA	ALAMAT KELOMPOK SENI TEATER/ DRAMA	NAMA KELOMPOK SENI MUSIK TRADISIONAL	ALAMAT KELOMPOK SENI MUSIK TRADISIONAL
				Silo Monyet Putih	Jl. Wibawa Mukti II Kp.Cakung No.89 Rt.01/05 Kel.Jatisari						
				Pusaka Budaya	Jl. Dr.Ratna No.84D Rt.003 Rw.002 Kel.Jatikramat						
10	Jatisampurna	Setia Bersama ( Sumardi )	Jl. Ganceng Kel. Jati Raden Rt. 07/08 No. 99	Setia Bersama	Jl. Ganceng Kel. Jati Raden Rt. 07/08			Tunas Jaya	Jl. Ganceng Kel. Jati Raden Rt. 07/08	Mekar Mandiri	Jl. Kranggan Lembur Rt.01/03 Jati Rangga
		Mekar Mandiri Pimpinan bapak BOIN	Jl. Kranggan Lembur Rt.01/03 Jati Rangga	Komara Grup	Jl. Kranggan Wetan Rt 02/13 Jati Rangga					Komara Grup	Jl. Kranggan Wetan Rt 02/13 Jati Rangga
		Komara Grup Pimpinan, Amin/Samit '-	Jl. Kranggan Wetan Rt 02/13 Jati Rangga	Restu kesepuhan	Jl.Sawo 1 No.59 kranggan pasar Rt 04/04 Kel.Jati Rangga					Mekar Wargi 2	Kranggan Pasar RT. 03/003 Kel. Jatisampurna
		Restu kesepuhan Bkp. J.Y. Ogan	Jl.Sawo 1 No.59 kranggan pasar Rt 04/04 Kel.Jati Rangga	Jasmine	Perum Betawi Permai Blok E1 No.15 RT.02/ RW.04 Kel. Jatirangga					Setia Bersama	Jl. Ganceng Kel. Jati Raden Rt. 07/08
		Jasmine Fatimah	Perum Betawi Permai Blok E1 No.15 RT.02/RW.04 Kel. Jatirangga	komara pasundan	Kranggan, Gg Matador RT 02/07 Jatirangga						



NO	KECAMATAN	NAMA SANGGAR SENI TARI/GERAK	ALAMAT SANGGAR SENI TARI/GERAK	NAMA KELOMPOK TARI TRADISIONAL	ALAMAT KELOMPOK TARI TRADISIONAL	NAMA KELOMPOK SENI SASTRA	ALAMAT KELOMPOK SENI SASTRA	NAMA KELOMPOK SENI TEATER/ DRAMA	ALAMAT KELOMPOK SENI TEATER/ DRAMA	NAMA KELOMPOK SENI MUSIK TRADISIONAL	ALAMAT KELOMPOK SENI MUSIK TRADISIONAL
		Komara Pasundan Sajum	Kranggan, Gg Matador RT 02/07 Jatirangga	Mekar Pasundan	Jl. Kranggan Wetan No. 50 RT.01/013 Kel. Jatirangga						
		Mekar Pasundan Pimpinan. Nina Rustina, SE	Jl. Kranggan Wetan No. 50 RT.01/013 Kel. Jatirangga	PPSDPK	Kp. Kranggan RT.03/RW.010 Kel. Jatirangga						
		Mekar Wargi 2 Ahmad Soleh	Kranggan Pasar RT. 03/003 Kel. Jatisampurna	Ariesta	Perum Betawi Permai Blok E1 No.15 RT.02/ RW.04 Kel. Jatirangga						
		PPSDPK Sukarna Tjamin, S.Pd	Kp. Kranggan RT.03/RW.010 Kel. Jatirangga	Sanggar Tari Rangga Binangkit	Kranggan Lembur RT.002/002 Kel. Jatirangga						
		Ariesta Sukatmi	Perum Betawi Permai Blok E1 No.15 RT.02/ RW.04 Kel. Jatirangga								
		Sanggar Tari Rangga Binangkit	Kranggan Lembur RT.002 /002 Kel. Jatirangga								
11	Mustikajaya	Putra Budaya Arsadi Sudirman	Jl. Mandor Milan Kp. Kelapa Dua RT 002/008 Pedurenan	Putra Budaya	Jl. Mandor Milan Kp. Kelapa Dua RT 002/008			Putra Budaya	Jl. Mandor Milan Kp. Kelapa Dua RT 002/008	Putra Budaya	Jl. Mandor Milan Kp. Kelapa Dua RT 002/008

NO	KECAMATAN	NAMA SANGGAR SENI TARI/GERAK	ALAMAT SANGGAR SENI TARI/GERAK	NAMA KELOMPOK TARI TRADISIONAL	ALAMAT KELOMPOK TARI TRADISIONAL	NAMA KELOMPOK SENI SASTRA	ALAMAT KELOMPOK SENI SASTRA	NAMA KELOMPOK SENI TEATER/ DRAMA	ALAMAT KELOMPOK SENI TEATER/ DRAMA	NAMA KELOMPOK SENI MUSIK TRADISIONAL	ALAMAT KELOMPOK SENI MUSIK TRADISIONAL
		Sumber Jaya ( Kenjon )	Kp. Babakan Rt.2 RW.5 No.62 Mustika Sari	Sumber Jaya	Kp. Babakan Rt.2 RW.5 No.62			Sumber Jaya	Kp. Babakan Rt.2 RW.5 No.62	sanggar "LARAS PUTBINTARI"	Perum Bekasi Timur Regensi Blok I2 No. 20 Rt. 02/18 Cimuning
		Sanggar " LARAS PUTBINTARI " Hartini, SPd. M.M.Pd	Perum Bekasi Timur Regensi Blok I2 No. 20 Rt. 02/18 Cimuning	Sanggar " LARAS PUTBINTARI "	Perum Bekasi Timur Regensi Blok I2 No. 20 Rt. 02/18 Cimuning					Sanggar Ich'l Entertainment	Perum Griya Mustikasari Blok B.5 No.6 Mustikasari
		Sanggar Ich'l Entertainment Dewi Sri Ayu W	Perum Griya Mustikasari Blok B.5 No.6 Mustikasari	Pusaka Muda	Kp. Babakan RT. 02/002 Kel. Mustikasari					Mekar Jaya	Kp. Babakan RT.001/005 Kel. Mustikasari
		Pusaka Muda Deni Saefudin Hidayatullah	Kp. Babakan RT. 02/002 Kel. Mustikasari	Arta	Jl. Caringin 5 No. 24 Kp. Babakan Mustikasari						
		Arta Sri Hartati, S.Pd.I	Jl. Caringin 5 No. 24 Kp. Babakan Mustikasari	Sanggar Ich'l Entertainment	Perum Griya Mustikasari Blok B.5 No.6 Mustikasari						
		Mekar Jaya Sukarlana	Kp. Babakan RT.001/005 Kel. Mustikasari								
12	Pondokmelati	Cipta Budaya Nusantara Mulyati	Jl. Hankam Raya Gg. Pondok Artha No.51 RT.003/005 Kl. Jatimurni	Cipta Budaya Nusantara	Jl. Hankam Raya Gg. Pondok Artha No.51 RT.003/005 Kl. Jatimurni			Sasak Djikin	Jl. Raya Hankam Sasak Djikin RT.03/RW.04 Kel. Jatimurni		

NO	KECAMATAN	NAMA SANGGAR SENI TARI/GERAK	ALAMAT SANGGAR SENI TARI/GERAK	NAMA KELOMPOK TARI TRADISIONAL	ALAMAT KELOMPOK TARI TRADISIONAL	NAMA KELOMPOK SENI SASTRA	ALAMAT KELOMPOK SENI SASTRA	NAMA KELOMPOK SENI TEATER/ DRAMA	ALAMAT KELOMPOK SENI TEATER/ DRAMA	NAMA KELOMPOK SENI MUSIK TRADISIONAL	ALAMAT KELOMPOK SENI MUSIK TRADISIONAL
		Sasak Djikin Marvianus	Jl. Raya Hankam Sasak Djikin RT.03/RW.04 Kel. Jatimurni	ADC Production	Jl. Bojong Nangka II RT/RW 004/007 Kel Jatirahayu						
		ADC Production	Jl. Bojong Nangka II RT/RW 004/007 Kel Jatirahayu								

Sumber : Dinas Pariwisata dan Kebudayaan Kota Bekasi

## 6.19.2 Permainan Tradisional Bekasi

**Tabel 6.75. Data Permainan Tradisional di Kota Bekasi Tahun 2021**

No	Jenis Permainan	Keterangan
1.	Petak Umpet	Permainan ini minimal dimainkan oleh 3 orang anak, jenis permainan ini sudah hampir punah dikalangan anak-anak saat ini
2.	Benteng	Permainan ini membutuhkan 2 tim pemain, jenis permainan ini sudah hampir punah dikalangan anak-anak saat ini.
3.	Galasin/Gobak Sodor	Permainan ini minimal dimainkan oleh 5-10 orang anak yang terbagi menjadi 2 tim, jenis permainan ini juga termasuk yang sudah hampir punah dikalangan anak-anak saat ini.
4.	Patil Lele	Permainan ini menggunakan bambu/ kayu kecil yang diletakan ditengah-tengah bantalan batu atau kayu dan permainan dimainkan oleh 2 tim, jenis permainan ini juga termasuk yang sudah hampir punah dikalangan anak-anak saat ini.
5.	Gundu/Kelereng	Permainan ini menggunakan benda berupa kelereng/gundu yang bisa dimainkan oleh anak-anak laki-laki berusia sekitar 7-12 tahun.
6.	Bola Gebok	Permainan menggunakan bola yang dilemparkan kepada sasaran pemain yang berada di lapangan permainan, permainan biasanya dimainkan oleh 3-5 orang anak dengan 1 orang wasit.
7.	Gangsing	Permainan ini dilakukan dengan memutar alat permainan yang disebut gasing dan yang terlama gasingnya memutar keluar sebagai pemenangnya tetapi sebelumnya diadakan terlebih dahulu antar gasingnya.
8.	Dampu/Keteprek	Permainan dilakukan pada diagram dampu yang terdiri dari 5 blok, permainan dilakukan dengan cara melempar pecahan genteng kedalam diagram blok dan mengambilnya dengan cara melewati diagram blok
9.	Congklak	Permainan ini dilakukan menggunakan papapn congkal yang berlobang dan diisi dengan batu atau kerang yang kemudian dipindahkan ketiap lobang hingga habis. Permainan ini dilakukan oleh dua orang pemain.
10.	Balap Karung	Permainan dilakukan menggunakan karung yang dimasukan kebadan bagian bawah dan kemudian melompat mencapai garis tertentu, yang terlebih dahulu mencapai garis finish itu pemenangnya.
11.	Wak-Wak Gung	Permainan ini dilakukan oleh 8 orang minimal dengan cara , melewati gerbang yang dilakukan oleh 2 orang dan selebihnya sebagai peserta yang harus melewati gerbang tersebut, dengan diringan lagu wak-wak gung.
12.	Main Karet	Permainan dilakukan dengan menggunakan rangkaian karet gelang yang disatukan sehingga menjadi tali untuk diputar pemain minimal 3 orang.
13.	Bakiak	Permainan menggunakan kayu dua buah yang dilengkapi penahan kaki seperti bakiak dan digunakan berjalan bersama minimal oleh 3 orang
14.	Engrang	Permainan ini menggunakan bambu yang dibuat sebagai alat untuk berjalan diatas bambu.

Sumber : Dinas Pariwisata dan Kebudayaan Kota Bekasi

### 6.19.3 Cagar Budaya, Situs dan Monumen

**Tabel 6.76. Data Bangunan Cagar Budaya Milik Pemda di Kota Bekasi Tahun 2021**

No	Kecamatan	Bangunan Cagar Budaya Milik Pemda
1	Bekasi Timur	GEDONG PAPAK
		TUGU JL. H. AGUS SALIM
		KLENTENG HOK LAY KIONG
2	Bekasi Barat	-
3	Bekasi Utara	MONUMEN KALI BEKASI
		MASJID DAN MAKAM KERAMAT SYECH MUHAMMAD SUHAEM
4	Bekasi Selatan	TUGU PAHLAWAN BEKASI
		TUGU REVOLUSI
5	Rawalumbu	MAKAM BAMBU KUNING
		SUMUR KRAMAT LEBAK
6	Medansatria	MAKAM WA E'COK
		MAKAM KERAMAT PANGERAN MANGKU BUMI (KUMPI MANG)
7	Bantargebang	SUMUR BATU BANTARGEBAANG
8	Pondokgede	MASJID TUA NURUL HUDA JATI MAKMUR
		MAKAM KYAI KANDONG JATI KRAMAT
9	Jatiasih	MAKAM BENDA
		MAKAM TUBAGUS SYAIKH MUHIDIN
		MAKAM RATU MAYANG SARI
		MAKAM RINGIN
10	Jatisampurna	RUMAH ADAT OLOT NESAN KP. KRANGGAN
		SUMUR BINONG
		RUMAH ADAT IMAH PANGGUNG KRANGGAN
		MAKAM MBAH RADEN
11	Mustikajaya	MAKAM KERAMAT UYUT CARINGIN
		MAKAM UYUT JAWA DAN KITAB KUNO
		TUGU TAPAL BATAS
12	Pondokmelati	

Sumber : Dinas Pariwisata dan Kebudayaan Kota Bekasi

**Tabel 6.77. Data Penetapan Cagar Budaya Milik Pemda di Kota Bekasi Tahun 2021**

No	Kecamatan	Cagar Budaya Milik Pemda Sudah Ditetapkan	Cagar Budaya Milik Pemda Belum Ditetapkan
1	Bekasi Timur	TAMAN MAKAM PAHLAWAN BULAK KAPAL	
		TUGUPERJUANGAN	
		GEDONG PAPAK	
		KLENTENG HOK LAY KIONG	
2	Bekasi Barat		MAKAM KUMPI BASERIN
			MAKAM KUMPI MANIS
			MAKAM HABIB HASAN
		MONUMEN SATU ABAD (MASJID AN-NUR)	MAKAM KUMPI H. RIYAN
		TUGU PERJUANGAN	MAKAM BAMBU KUNING
3	Bekasi Utara		
4	Bekasi Selatan		
5	Rawalumbu		
6	Medansatria		
7	Bantargebang		
8	Pondokgede		
9	Jatiasih	MAKAM KERAMAT MBAH TUA	TPU IBU RATU MAYANG SARI
		MAKAM BAMBU KUNING	MAKAM RINGIN
10	Jatisampurna		
11	Mustikajaya		
12	Pondokmelati		

Sumber : Dinas Pariwisata dan Kebudayaan Kota Bekasi

## 6.20 Perpustakaan dan Kearsipan

**Tabel 6.78. Tenaga Pengelolaan Kearsipan Pada Perangkat Daerah Kota Bekasi Tahun 2021**

No	Nama Perangkat Daerah	Jumlah Tenaga Arsiparis	Jumlah Tenaga Arsiparis Tingkat Ahli	Jumlah Tenaga Arsiparis Tingkat Terampil	Jumlah Tenaga Teknis Pengelola Kearsipan	Jumlah Pengelola Kearsipan Yang Mendapatkan Bimbingan Teknis	Jumlah Pengelola Kearsipan Yang Mendapatkan Supervisi
1	Sekretariat Daerah	2	2	0	1	3	2
2	Sekretariat Dewan	1	1	0	1	2	1
3	Inspektorat Daerah Kota Bekasi	2	2	0	1	3	2
4	Bappelitbangda Kota Bekasi	1	1	0	1	2	1
5	BPKAD Kota Bekasi	8	6	2	1	9	8
6	Bapenda Kota Bekasi	1	1	0	1	2	1
7	BKPSDM	1	1	0	1	2	1
8	Badan Kesatuan Bangsa dan Politik	1	1	0	1	2	1
9	Badan Penanggulangan Bencana Daerah	0	0	0	1	1	0
10	Dinas Pendidikan Kota Bekasi	1	1	0	1	2	1
11	Dinas Kesehatan	3	2	1	1	4	3
12	Dinas Pemadam Kebakaran	1	1	0	1	2	1
13	SATPOL PP	0	0	0	1	1	0
14	Dinas Sosial	0	0	0	1	1	0
15	Dinas Tenaga Kerja	1	1	0	1	2	1
16	Dinas Ketahanan Pangan	2	2	0	1	3	2
17	Dinas Lingkungan Hidup Kota Bekasi	1	1	0	1	2	1
18	Dinas Kependudukan dan Catatan Sipil	4	4	0	1	5	4
19	Dinas Perhubungan	1	1	0	1	2	1
20	DISKOMINFOSTANDI	1	1	0	1	2	1
21	DPMPSTSP Kota Bekasi	3	2	1	1	4	3
22	DISPORA Kota Bekasi	1	1	0	1	2	1
23	DISAPRBUD Kota Bekasi	0	0	0	1	1	0
24	Dinas Perdagangan dan Perindustrian	0	0	0	1	1	0
25	Diskop UKM	1	1	0	1	2	1
26	Dinas Bina Marga dan Sumber Daya Air	0	0	0	1	1	0
27	Dinas Tata Ruang	0	0	0	1	1	0
28	DPPPA Kota Bekasi	0	0	0	1	1	0
29	DPPKB Kota Bekasi	1	1	0	1	2	1
30	Dinas Arsip dan Perpustakaan Daerah	16	14	2	1	17	16

No	Nama Perangkat Daerah	Jumlah Tenaga Arsiparis	Jumlah Tenaga Arsiparis Tingkat Ahli	Jumlah Tenaga Arsiparis Tingkat Terampil	Jumlah Tenaga Teknis Pengelola Kearsipan	Jumlah Pengelola Kearsipan Yang Mendapatkan Bimbingan Teknis	Jumlah Pengelola Kearsipan Yang Mendapatkan Supervisi
	Kota Bekasi						
31	Dinas Perumahan, Kawasan Permukiman dan Pertanahan	2	2	0	1	3	2
32	RSUD dr Chasbullah Abd	3	3	0	1	4	3
33	Kec. Pondok Gede	0	0	0	1	1	0
34	Kec. Jati Sampurna	0	0	0	1	1	0
35	Kec. Pondok Melati	0	0	0	1	1	0
36	Kec. Jati Asih	0	0	0	1	1	0
37	Kec. Bantar Gebang	0	0	0	1	1	0
38	Kec. Mustika Jaya	0	0	0	1	1	0
39	Kec. Bekasi Timur	0	0	0	1	1	0
40	Kec. Rawa Lumbu	0	0	0	1	1	0
41	Kec. Bekasi Selatan	0	0	0	1	1	0
42	Kec. Bekasi Barat	0	0	0	1	1	0
43	Kec. Medan Satria	0	0	0	1	1	0
44	Kec. Bekasi Utara	0	0	0	1	1	0
<b>Kota Bekasi</b>		<b>59</b>	<b>53</b>	<b>6</b>	<b>44</b>	<b>103</b>	<b>59</b>

Sumber : Dinas Arsip dan Perpustakaan Daerah Kota Bekasi

**Tabel 6.79. Jumlah Arsip Vital dan Arsip Statis Kota Bekasi Tahun 2021**

No	Nama Perangkat Daerah	Jumlah Arsip Vital	Jumlah Arsip Statis
1	Dinas Arsip dan Perpustakaan Daerah Kota Bekasi	-	12
2	Sekretariat Dewan	-	13
3	DPMPSTSP Kota Bekasi	-	2
4	BPKAD Kota Bekasi	-	13
5	KAPERMAS	-	100
<b>Kota Bekasi</b>		<b>-</b>	<b>140</b>

Sumber : Dinas Arsip dan Perpustakaan Daerah Kota Bekasi



## 6.21 Pariwisata

### 6.21.1. Lokasi Wisata

**Tabel 6.80. Lokasi Wisata di Kota Bekasi Tahun 2021**

NO	KECAMATAN	NAMA OBYEK WISATA BUDAYA	ALAMAT OBYEK WISATA BUDAYA	NAMA OBYEK WISATA ALAM	ALAMAT OBYEK WISATA ALAM
1	Bekasi Timur				
2	Bekasi Barat				
3	Bekasi Utara				
4	Bekasi Selatan				
5	Rawalumbu			SITU RAWA GEDE	RT 05/02, KEL. BOJONG MENTENG
6	Medansatria				
7	Bantargebang			CURUG PARIGI	BANTARGEBAWANG
8	Pondokgede	SITU PULO	JL. RAYA JATI MAKMUR, KEL. JATI MEKAR		
		MASJID JAMI NURUL HUDA	JL. RAYA JATIMAKMUR, KEL. JATIMEKAR		
9	Jatiasih				
10	Jatisampurna	MAKOM SANGGANG SENOPATI AHMAD (EMBAH RADEN)	KP. RADEN KAUM RT 01/03	SITU RAWA PULO	RT 09/014, KEL. JATIKARYA
		MAKOM BATU TUMBUH	Jl. Mujaer rt 04/08		
		SUMUR BATU	PERUM BUMI ERASKA RW 011		
		SUMUR HULU CAI	PERUM BUMI ERASKA RW 011		
		SUMUR BANDUNG	PERUM BUMI ERASKA RW 011		
		SUMUR TENGAH	PERUM BUMI ERASKA RW 011		
		SUMUR BINONG	KARANG WETAN RT 04/013		
		SUMUR ALET	KRANGGAN LEMBUR RT 01/04		
		SUMUR CIBURIAL	KRANGGAN LEMBUR RT 01/04		
		RUMAH ADAT KOLOT KISAN	KP. KRANGGAN, KEL. JATIRANGGA		
		RUMAH ADAT IMAH PANGGUNG KRANGGAN	KRANGGAN WETAN, KEL. JATIRANGGA		
		RUMAH ADAT OLOT NESAN KP. KRANGGAN	KP. KRANGGAN		
		RUMAH ADAT KRANGGAN	KRANGGAN LEMBUR RT 01/04		
11	Mustikajaya	PAL BATES MUSTIKASARI (BATU BERPROFIL)	JL. RAYA MUSTIKASARI RT 04/04, KEL. MUSTIKASARI		

NO	KECAMATAN	NAMA OBYEK WISATA BUDAYA	ALAMAT OBYEK WISATA BUDAYA	NAMA OBYEK WISATA ALAM	ALAMAT OBYEK WISATA ALAM
		MAKAM KRAMAT JAWA / UYUT JAWA	JL. KRAMAT JAWA RT 04/01, KEL. MUSTIKASARI		
		PAL BATES BATU BERPROFIL	JL. RAYA KELAPA 2 KANDANG AYAM RT 02/08, KEL. PADURENAN		
		RUMAH GEDONG (KRAMAT GEDONG CIKETING)	JL. RAYA MUSTIKAJAYA, KEL. MUSTIKAJAYA		
		SUMUR KRAMAT LEBAK	JL. KRAMAT LEBAK, KEL. MUSTIKAJAYA		
		TUGU ASEM	JL. RAWAMULYA KAMPUNG CIKETING		
		GOLOK TERBANG	JL. CIKETING ASEM RT 02/06, KEL. MUSTIKAJAYA		

Sumber : Dinas Pariwisata dan Kebudayaan Kota Bekasi

**Tabel 6.81. Lokasi Wisata di Kota Bekasi Tahun 2021 (Lanjutan)**

NO	KECAMATAN	NAMA OBJEK WISATA BUATAN	ALAMAT OBJEK WISATA BUATAN
1	Bekasi Timur		
2	Bekasi Barat	KOLAM RENANG GPB WATER PARK	KOMP. PERUMAHAN GRAND BINTARA RW 16, KEL. BINTARA
3	Bekasi Utara	DANAU DUTA HARAPAN	DUTA HARAPAN RT 012/014, KEL. HARAPAN BARU
		ANGGREK SPORT CLUB	PERUM. PESONA ANGGREK HARAPAN, RT 05/07, KEL. HARAPAN JAYA
4	Bekasi Selatan	DANAU LAGOON	RT 07/03, KEL. PEKAYON JAYA
		KAMPUNG 3'D (MURAL, LUKIS, DIMENSI)	RT 01, 05 /26, KEL. PEKAYON JAYA
		SAUNG CIKO	JL. CIKUNIR RAYA RT 02/02, KEL. JAKAMULYA
		TAMAN ASTRA (PRANARAKSA CENTER)	RT 04/02
		MUSEUM BANI RESIDENT	RT 03/02, KEL. JAKAMULYA
		FOLDER GALAXY	JL. BOULEVARD RAYA GALAXY RT 04/015, KEL. JAKASETIA
		TIRTA MAS GALAXY	JL. BOULEVARD RAYA RW 09
		SPORT CENTER KEMANG PRATAMA	JL. BLOK M RT 08/01, KEL. JAKASETIA

NO	KECAMATAN	NAMA OBJEK WISATA BUATAN	ALAMAT OBJEK WISATA BUATAN
		PEMANCINGAN KOLAM WARU	KP. UTAN RT 03/02 KEL. JAKASETIA
5	Rawalumbu	PEMANCINGAN H. YANTO	KP. PONCOL RT 02/01, KEL. JAKASETIA
6	Medansatria	PEMANCINGAN MANG PELIH	
		FODER RAWA PASUNG	JL. RAWA PASUNG RT 08/06, KEL. KALIBARU
7	Bantargebang	TAMAN HUTAN KOTA	KEL. KAYURINGIN
		HUTAN KOTA ALUN ALUN KOTA BEKASI	KEL. MARGAJAYA
		HUTAN BAMBU	KEL. MARGAJAYA
		KULINER CENTER POIN	KEL. MARGAJAYA
8	Pondokgede	-	-
9	Jatiasih	SIRKUS WATER PLAY	JL. WIBAWA MUKTI 2 NO. 36 KEL. JATIASIH
10	Jatisampurna	KOLAM RENANG FAMILY PARK CITRA GRAND CIBUBUR	CITRAGRAND CIBUBUR CLUSTER NUSA DUA RT 05/011 KEL. JATIKARYA
		KRANGGAN WATER PARK	JL. LEMBUR 2, KEL. JATIRANGGA
11	Mustikajaya	DANAU VIDA	PERUMAHAN VIDA RW 19, KEL. PADURENAN
		DANAU CIPEUCANG	PERUMAHAN BEKASI TIMUR REGENCY
		GRAND SPLASH WATER PARK	GRAND RESIDENCE JL. RAYA SETU, KEL. CIMUNING
		KOMIDI PUTAR	MUTIATA GADINGRW 031
		BINTANG SPORT CENTER	JL. RAYA MUSTIKA SARI
		COLOMBUS MUTIARA GADING TIMUR	PERUMAHAN MUTIARA GADING TIMUR
12	Pondokmelati	SPORT CENTER PURI GADING	JL. PURI GADING RAYA RT 04/07, KEL. JATIMELATI
		DE WOOD FAMILY CLUB	PERUMAHAN GREEN PARK RT 010/015, KEL. JATIMELATI
		PEMANCINGAN TIU	JL. RAYA HANKAM GG. SUNTER RT 05/05, KEL. JATIMELATI
		PEMANCINGAN MUSTIKA LAYA	JL. OMA REGENCY RT 04/05, KEL. JATIMELATI
		DISCUS FISHING	JL. RAYA HANKAM RT 01/05, KEL. JATIMELATI

NO	KECAMATAN	NAMA OBJEK WISATA BUATAN	ALAMAT OBJEK WISATA BUATAN
		PONDOK WISATA HOBI-HOBI	JL. RAYA HANKAM RT 06/08, KEL. JATIRAHAYU
		ARENA BERMAIN ANAK RAINBOW	JL. RAYA HANKAM RT 02/02, KEL. JATIRAHAYU
		PEMANCINGAN TELAGA SENGON	JL. WIJAYA 2 RT 02/06, KEL. JATIRAHAYU
		PEMANCINGAN TELAGA BIRU	KOMP. TAMAN PONDOK GEDE RT 010/05, KEL. JATIRAHAYU
		PEMANCINGAN KARISMA	JL. NYAI PUTU BAWAH RT 010/05, KEL. JATIRAHAYU

Sumber : Dinas Pariwisata dan Kebudayaan Kota Bekasi

## 6.21.2 Kuliner di Kota Bekasi

Tabel 6.82. Data Kuliner di Kota Bekasi Tahun 2021

No	Kecamatan	Nama American Food	Nama Chinnes Food	Nama European Food	Nama Indian Food	Nama Indonesian Food	Nama International Food	Nama Italian Food	Nama Japannese Food	Nama Middle Eastern Food	Nama Sea Food	Nama Thai Food	Nama Vegatarian Food	Jumlah
1	Bekasi Timur	19	5	2	0	86	0	1	11	0	0	0	0	124
2	Bekasi Barat	4	0	1	0	61	0	1	3	0	0	0	0	70
3	Bekasi Utara	11	8	2	0	55	0	4	19	0	0	2	0	101
4	Bekasi Selatan	39	18	10	0	224	3	11	35	0	2	3	0	345
5	Rawalumbu	10	0	0	0	53	0	3	0	0	0	0	0	66
6	Medansatria	14	5	4	0	103	0	5	4	4	0	0	0	139
7	Bantargebang	0	0	0	0	13	0	0	0	0	0	0	0	13
8	Pondokgede	15	2	5	0	131	0	7	4	0	2	0	0	166
9	Jatiasih	8	0	0	0	75	0	4	2	0	0	0	0	89
10	Jatisampurna	9	1	11	1	79	0	2	17	0	1	1	0	122
11	Mustikajaya	6	1	1	0	57	0	3	2	0	0	0	0	70
12	Pondok Melati	6	2	0	62	0	2	2	0	2	0	0		76
<b>Kota Bekasi</b>		141	42	36	63	937	5	43	97	6	5	6	0	1381

Sumber : Dinas Pariwisata dan Kebudayaan Kota Bekasi

### 6.21.3 Daftar Hotel dan Penginapan

Tabel 6.83. Data Hotel, Penginapan dan Homestay di Kaota Bekasi Tahun 2021

No	Kecamatan	Hotel Bintang Empat	Hotel Bintang Tiga	Hotel Bintang Satu	Penginapan	Homestay
1	Bekasi Timur	3	3	3	0	2
2	Bekasi Barat	1	1	1	1	7
3	Bekasi Utara	1	1	1	0	3
4	Bekasi Selatan	1	0	1	2	0
5	Rawalumbu	1	0	1	0	2
6	Medansatria	0	0	1	0	2
8	Pondokgede	0	0	1	0	5
9	Jatiasih	0	0	1	0	2
10	Jatisampurna	0	0	18	0	9
11	Mustikajaya	0	0	5	0	0
12	Pondokmelati	0	0	0	0	3
	<b>Kota Bekasi</b>	<b>7</b>	<b>5</b>	<b>33</b>	<b>3</b>	<b>35</b>

Sumber : Dinas Pariwisata dan Kebudayaan Kota Bekasi

### 6.21.4 Pendapatan Asli Daerah Sektor Pariwisata

Tabel. 6.84. Pendapatan Asli Daerah Pariwisata Kota Bekasi Tahun 2021

No	Sumber Penerimaan	Besar penerimaan (Rp)
1	Pajak	555.385.486.066
2	Retribusi	Tidak Ada

Sumber : Dinas Pariwisata dan Kebudayaan Kota Bekasi

## 6.22. Listrik dan Air Minum

### 6.22.1 Listrik

**Tabel 6.85.**  
**Pelanggan Listrik di Kota Bekasi Menurut Jenis Pelanggan, Listrik Terjual dan Pendapatan Tahun 2021**

No	Jenis Pelanggan	Listrik Terjual (M <sup>3</sup> )	Pendapatan (Rp)
1	Sosial	74.454.818	70.531.349.614
2	Rumah Tangga	597.838.677	778.133.180.251
3	Bisnis	379.256.327	479.183.289.374
4	Industri	666.006.419	752.584.192.676
5	Publik	36.581.814	50.698.260.711
6	Lain-lain	9.807.693	7.606.460.077
<b>Kota Bekasi</b>		<b>1.763.945.748</b>	<b>2.138.736.732.703</b>

Sumber : Kota Bekasi Dalam Angka

### 6.22.2 Air Minum

**Tabel 6.86** Jumlah Pelanggan Perumda Tirta Patriot Dan PDAM Bhagasasi Tahun 2020

Nama IPA	Pelanggan Aktif	DRD Air Terjual (m <sup>3</sup> / Bln)	Dalam Satuan Lit/det	Terdistribusikan (lit/det) NRW 30%	Terproduksi (lit/det)	Ket
1. Teluk Buyung	32.627	675.567	261	372	400	Data Mei 2020
2. Jatisari	2.142	29.862	12	16	18	Data Mei 2020
3. Wisma Asri	15.144	233.371	90	129	138	Data Feb 2020
4. Harapan Baru	3.860	68.450	26	38	41	Data Feb 2020
5. Bekasi Kota	16.734	337.203	130	186	200	Data Feb 2020
6. Rawa Tembaga	13.849	277.290	107	153	164	Data Feb 2020
7. Rawa Lumbu	11.521	184.043	71	101	109	Data Feb 2020
8. Pondok Ungu	19.400	430.447	166	237	255	Data Feb 2020
9. Setia Mekar	6.110	102.281	39	56	61	Data Feb 2020
	<b>121.387</b>	<b>2.338.514</b>	<b>902</b>	<b>1.288</b>	<b>1.386</b>	

Sumber : Profil PERUMDA Tirta Patriot Kota Bekasi Tahun 2020

## 6.23 Peternakan dan Perikanan

### 6.23.1 Peternakan

**Tabel 6.87. Target dan Realisasi Peternakan di Kota Bekasi Tahun 2021**

No	Data	Target	Realisasi	Capaian
1	Jumlah Produksi Peternakan	10.765 Ton	13.496Ton	125.37 %
2	Jumlah Produksi Olahan Hasil Peternakan	3.700 Ton	3.727 Ton	100.73 %
3	Terkendalinya Penyakit Hewan Menular dan Zoonosis	0	0	100%
4	Jumlah Unit Usaha Peternakan, Kesehatan dan Produk Hewan yang Bersertifikat Teknis	65 Unit	65 Unit	100%
5	Presentase Produk PAH yang ASUH	44%	44%	100%

Sumber : Dinas Ketahanan Pangan, Pertanian dan Perikanan Kota Bekasi

**Tabel 6.88. Perkembangan Produksi Peternakan (Ton) di Kota Bekasi Tahun 2018 - 2021**

Jenis Komoditas	Produksi (Ton)			
	2018	2019	2020	2021
Daging Sapi	2.130,23	1.988,93	3.249,83	3.306,53
Daging Kerbau	9,56	9,56	8,58	12,26
Daging Domba	2.628,03	2.152,62	2.912.557	2.964,72
Daging Kambing	3.639,88	3.309,90	3.324,68	3.370,09
Daging Babi	2,41	2,62	5,71	4,89
Daging Unggas	1.951,91	1.880,09	2.789,53	2.569,27
<b>Jumlah</b>	<b>10.362,02</b>	<b>9.343,71</b>	<b>12.292,89</b>	<b>12.227,76</b>
Telur	1.069,76	1.084,38	1.074,34	1.098,49
<b>Jumlah</b>	<b>1.069,76</b>	<b>1.084,38</b>	<b>1.074,34</b>	<b>1.098,49</b>
Susu	121	123,13	171,78	166,8
<b>Jumlah</b>	<b>121</b>	<b>123,13</b>	<b>171,78</b>	<b>166,8</b>
<b>Jumlah Total</b>	<b>11.552,78</b>	<b>10.551,22</b>	<b>13.539,01</b>	<b>13.493,05</b>

Sumber : Dinas Ketahanan Pangan, Pertanian dan Perikanan Kota Bekasi

**Tabel 6.89. Perkembangan Nilai Produksi Peternakan (Rp) di Kota Bekasi Tahun 2018 - 2021**

Jenis Komoditas	Harga (Dalam Ribuan Rp)			
	2018	2019	2020	2021
Daging Sapi	213.023.000	198.893.000	324.983.000	330.653.000
Daging Kerbau	764.800	764.800	686.400	980.800
Daging Domba	341.643.900	279.840.600	378.893.000	385.413.600
Daging Kambing	473.184.400	430.287.000	432.208.400	438.111.700
Daging Babi	144.600	157.200	342.600	293.400
Daging Unggas	54.653.480	52.642.520	78.106.840	71.939.560
<b>Jumlah</b>	<b>1.083.414.180</b>	<b>962.585.120</b>	<b>1.215.220.242</b>	<b>1.227.392.060</b>



Telur	26.744.000	27.109.500	26.858.500	27.462.250
<b>Jumlah</b>	<b>26.744.000</b>	<b>27.109.500</b>	<b>26.858.500</b>	<b>27.462.250</b>
Susu	1.573.000	1.600.690	2.233.140	2.168.400
<b>Jumlah</b>	<b>1.573.000</b>	<b>1.600.690</b>	<b>2.233.140</b>	<b>2.168.400</b>
<b>Jumlah Total</b>	<b>1.111.731.180</b>	<b>991.295.310</b>	<b>1.244.311.882</b>	<b>1.257.022.710</b>

Sumber : Dinas Ketahanan Pangan, Pertanian dan Perikanan Kota Bekasi

**Tabel 6.90. Perkembangan Peternakan (Kg) di Kota Bekasi Menurut Kecamatan dan Jenis Ternak Tahun 2018 - 2021**

No	Kecamatan	Sapi (Kg)	Kerbau (Kg)	Kambing (Kg)	Domba (Kg)	Babi (Kg)	Jumlah (Kg)
1	Bekasi Timur	216.135	466	294.885	262.542	-	774.028
2	Bekasi Barat	202.056	-	283.065	239.997	-	725.118
3	Bekasi Utara	1.206.178	494	290.142	251.024	-	1.747.838
4	Bekasi Selatan	154.727	814	248.693	256.179	-	660.413
5	Rawalumbu	133.744	623	281.852	298.760	-	714.979
6	Medansatria	114.343	-	284.972	228.987	-	826.302
7	Bantargebang	85.335	-	283.412	239.005	-	607.759
8	Pondokgede	180.392	-	281.348	244.007	-	705.797
9	Jatiasih	519.349	2.355	282.372	232.218	-	1.036.394
10	Jatisampurna	175.206	2494	277.187	237.005	-	693.892
11	Mustikajaya	158.823	4.263	283.412	239.005	-	685.503
12	Pondok Melati	160.247	755	278.747	233.989	4.892	678.630
	<b>Tahun 2021</b>	<b>3.306.535</b>	<b>12.264</b>	<b>3.370.087</b>	<b>2.962.718</b>	<b>4.892</b>	<b>9.856.653</b>
	<b>Tahun 2020</b>	<b>3.249.839</b>	<b>8.585</b>	<b>3.324.684</b>	<b>2.912.557</b>	<b>5.719</b>	<b>9.501.385</b>
	<b>Tahun 2019</b>	<b>1.988.930</b>	<b>9.560</b>	<b>3.309.900</b>	<b>2.152.620</b>	<b>2.620</b>	<b>7.463.630</b>
	<b>Tahun 2018</b>	<b>2.130.230</b>	<b>9.560</b>	<b>3.639.880</b>	<b>2.628.030</b>	<b>2.410</b>	<b>8.410.110</b>

Sumber : Dinas Ketahanan Pangan Pertanian dan Perikanan Kota Bekasi

**Tabel 6.91. Perkembangan Unggas (Kg) di Kota Bekasi Menurut Kecamatan dan Jenis Ternak Tahun 2020 - 2021**

No	Kecamatan	Ayam Buras (Kg)	Ayam Ras Petelur (Kg)	Ayam Ras Pedaging (Kg)	Itik (Kg)	Jumlah (Kg)
1	Bekasi Timur	11.572	-	253.445	1.117	266.134
2	Bekasi Barat	8.618	-	113.035	1.144	122.797
3	Bekasi Utara	12.668	-	82.054	1.120	95.842
4	Bekasi Selatan	12.307	-	202.814	1.174	216.295
5	Rawalumbu	8.697	-	111.013	1.126	120.836
6	Medansatria	10.108	-	76.870	1.217	88.195
7	Bantargebang	22.666	-	278.943	1.529	303.138
8	Pondokgede	9.934	-	237.127	1.161	248.222
9	Jatiasih	16.365	-	368.220	1.781	386.366
10	Jatisampurna	12.581	-	386.975	893	400.449

11	Mustikajaya	7.022	89.456	332.127	2.142	430.747
12	Pondok Melati	5.319	-	126.650	1.113	133.082
<b>Tahun 2021</b>		<b>137.857</b>	<b>89.456</b>	<b>2.569.273</b>	<b>15.517</b>	<b>2.812.103</b>
<b>Tahun 2020</b>		<b>474.253</b>	<b>42.668</b>	<b>2.555.097</b>	<b>14.637</b>	

Sumber : Dinas Ketahanan Pangan, Pertanian dan Perikanan Kota Bekasi

### 6.23.2 Perikanan

**Tabel 6.92. Target dan Realisasi Produksi Perikanan Darat di Kota Bekasi Tahun 2019 – 2021**

No	Data	Target	Realisasi	Capaian
1	Jumlah Produksi Ikan Konsumsi	1.910 (Ton)	1.887 (Ton)	98,8%
2	Jumlah Produksi Ikan Hias	22.737.661 Ekor	23.462.400 Ekor	103,18%
3	Jumlah Produksi Olahan Hasil Perikanan	89.130,50 (Ton)	98.043,50 (Ton)	109,90%

Sumber : Dinas Ketahanan Pangan, Pertanian dan Perikanan Kota Bekasi

**Tabel 6.93. Perkembangan Produksi Perikanan Darat di Kota Bekasi Tahun 2019 – 2021**

No	Jenis Ikan	Tahun 2019		Tahun 2020		Tahun 2021	
		Kolam/ Tombak (Ton)	Jumlah (Ribu Rupiah)	Kolam/ Tombak (Ton)	Jumlah (Ribu Rupiah)	Kolam/ Tombak (Ton)	Jumlah (Ribu Rupiah)
1	Mas	25,97	779.090	-	-	-	-
2	Nila	173,13	4.328.275	118,65	2.966.259.000	364,77	10.943.100.000
3	Gurame	177,01	6.195.350	195,981	8.819.100.000	273,56	12.310.200.000
4	Lele	1.284,45	20.551.200	1.309.069	23.563.080.000	1.003.000	18.055.620.000
5	Ikan Lain-lain	43,28	1.514.896	59,6	1.192.000.000	63,2	1.896.000.000
6	Patin	34,63	519.393	99,3	1.588.800.000	182,38	5.471.400.000
7	Ikan Hias	20.623.000	41.246.000	22.560.000	56.400.000.000	23.462.400	58.656.000.000

Sumber : Dinas Ketahanan Pangan, Pertanian dan Perikanan Kota Bekasi

**Tabel 6.94 Kelompok Budidaya Perikanan di Kota Bekasi Menurut Jenis Budidaya Tahun 2021**

No	Kecamatan	Kelurahan	Kelompok	Alamat	Jenis Budidaya
1	Bekasi Timur	Kel. Margahayu	Bina Sejahtera	Jl. RA Kartini No. 54, Kel. Margahayu Kec. Bekasi Timur	Lele dalam ember
		Kel. Durenjaya	Pokdakan JPKP	Perum Pratama Residence No. 21, Kel. Duren Jaya Kec. Bekasi Timur	Lele dalam ember
		Kel. Arenjaya	Pokdakan Mina Sejahtera 13	Jl. Pulau Jawa Raya No. 121, Kel. Aren Jaya Kec. Bekasi Timur	Lele dalam ember
2	Bekasi Barat	Kel. Bintara	Pokdakan Ketapang Merpati	Jl. Bintara 14 RT 02/ 04 Bintara	Ikan hias dan Lele
		Kel. Bintarajaya	Bintara Aquarium	Jl. Bintara 9, Kel. Bintara Jaya Kec. Bekasi Barat	Ikan hias

No	Kecamatan	Kelurahan	Kelompok	Alamat	Jenis Budidaya
		Kel. Bintarajaya	Pokdakan Anggrek	Jl. H. Matali, RT11/9 Kel. Bintara Jaya Kec. Bekasi Barat	Lele dalam ember
		Kel. Jakasampurna	Pokdakan Unggul 02	Jl. Aip Raya Kel. Jakasampurna Kec. Bekasi Barat	Lele dalam ember
		Kel. Jakasampurna	Kamda Aqua Fish	Jl. Swadaya 10, Kel. Jaka Sampurna Kec. Bekasi Barat	Ikan hias
3	Bekasi Utara	Kel. Kaliabang Tengah	Poncol Tengah	Kel. Kaliabang Tengah Kec. Bekasi Bekasi Utara	Lele dalam ember
		Kel. Perwira	Sahabat Sampah	Villa Mas Indah Kel. Perwira Kec. Bekasi Utara	Lele dalam ember
4	Bekasi Selatan	Kel. Pekayonjaya	Bina Mandiri Sehati	Jl. Bayam C28 Komplek Panca Motor Kel. Harapan Jaya Kec. Bekasi Utara	Lele dalam ember
		Kel. Margajaya	Mitra Tani Sejahtera	Kp. Pekayon Jaya RT 05/03 Kel. Pekayon Jaya Kec. Bekasi Selatan	Lele dalam ember
		Kel. Jakamulya	Pokdakan Letaci	Taman Cikunir Indah Blok E 2 No. 3, Kel. Jakamulya Kec. Bekasi Selatan	Lele dalam ember
		Kel. Jakasetia	Pokdakan Letaci	Taman Cikunir Indah Blok E 2 No. 3, Kel. Jakamulya Kec. Bekasi Selatan	Ikan hias
5	Rawalumbu	Kel. Bojong Rawalumbu	KWT Raflesia	Jl. Lumbu Timur VI B, RT6/32 Kel. Bojong Rawa Lumbu Kec. Rawa Lumbu Jembatan 15	Lele dalam ember
6	Medansatria	Kel. Pejuang	Maju Bersama	Rw 26, Kel. Pejuang Kec. Bekasi Utara	Lele dalam ember
		Kel. Kalibaru	Mawar Aquarium	Jl. Mawar 2, Kel. Kali Baru Kec. Medan Satria	Ikan Hias
7	Bantargebang	Kel. Bantargebang	Baraya	Jl. Tengah gg Musholla Anida, Kel. Bantargebang Kec. Bantargebang	Lele dalam ember
		Kel. Cikiwul	Mina Mutiara	Perum. Mutiara Residence, Kel. Cikiwul Kec. Bantargebang	Lele dalam ember
		Kel. Sumurbatu	Sumurbatu Sejahtera	Kp. Cisolak Rt 003/005 Kel. Sumurbatu Kec. Bantargebang	Lele dalam ember
8	Pondogede				
9	Jatiasih	Kel. Jatimekar	Mina Zeronine	Kp. Perumahan Kel. Jatimekar Kec. Jatiasih	Lele dalam ember
		Kel. Jatiasih	Maju Bersama Mandiri	Jl. Dukuh 1 No. 18, Kel. Jatiasih Kec. Jatiasih	Ikan Hias
10	Jakasampurna	Kel. Jatiraden	Pokdakan Pringgodani	Perum Bumi Eraska Blok E 1 Kel. Jati Raden Kec. Jati Sampurna	Lele dalam ember
11	Mustikajaya	Kel. Padurenan	Ikan Hias Mr. Koi	Jl. Benda gg Tengah, Kel. Pedurenan Kec. Mustika Jaya	Ikan Hias
		Kel. Cimuning	Pokdakan Amanah	Griya Prima Galaksi 2, Kel. Cimuning Kec. Mustika Jaya	Lele dalam ember
		Kel. Mustikajaya	Pokdakan Wijaya Kusuma	Perum Griya Persada Blok G No. 02, Kel. Mustika Jaya Kec. Mustika Jaya	Lele dalam ember
		Kel. Mustikasari	Mina Mustika	Kel. Mustika Sari Kec. Mustika Jaya	Ikan Hias
12	Pondokmelati	Kel. Jatimelati	Prima Aquatik	Kp. Asem No. 38, Kel. Jati Melati Kec. Pondok Melati	Ikan Hias
		Kel. Jatimurni	Pokdakan Pamungkas	Kp. Pancasila, Kel. Jatimurni Kec. Pondok Melati	Ikan Hias
		Kel. Jatimurni	Angsana Farm 72	Jl. Angsana Rt 007 Rw 002, Kel. Jatimurni Kec. Pondok Melati	Lele dalam ember

Sumber : Dinas Ketahanan Pangan, Pertanian dan Perikanan Kota Bekasi

## 6.24 Kepegawaian

### 6.24.1. Pegawai Negeri Sipil

**Tabel 6.95. Data Pegawai Negeri Sipil di Lingkungan Pemerintah Kota Bekasi Menurut Tingkat Pendidikan Tahun 2021**

No	Perangkat Daerah	SD	SMP	SMA	DIPLOMA I	DIPLOMA II	DIPLOMA III	DIPLOMA IV	S1	S2	S3	Jumlah
1	Badan Kepegawaian dan Pengembangan Sumber Daya Manusia Kota Bekasi			5	1		9	10	22	21	1	69
2	Badan Pengelolaan Keuangan Dan Aset Daerah Kota Bekasi			10			4		62	23		99
3	Badan Perencanaan Pembangunan dan Penelitian Pengembangan Daerah Kota Bekasi			3			6	2	37	30	1	79
4	Badan Kesatuan Bangsa Dan Politik Kota Bekasi			9					19	13		41
5	Badan Pendapatan Daerah Kota Bekasi		1	42			11	1	95	42		192
6	Dinas Kepemudaan Dan Olahraga Kota Bekasi	2	4	15			5	1	18	6		51
7	Dinas Kesehatan Kota Bekasi		3	38	5		337	82	385	116		966
8	Dinas Komunikasi, Informatika, Statistik Dan Persandian Kota Bekasi			7			3		18	21		49
9	Dinas Koperasi, Usaha Kecil Dan Menengah Kota Bekasi		1	8					11	11	1	32
10	Dinas Lingkungan Hidup Kota Bekasi	74	60	141			5		54	25		359
11	Dinas Pariwisata Dan Kebudayaan Kota Bekasi			12					14	8	1	35
12	Dinas Pemadam Kebakaran Kota Bekasi	1		36			1	1	39	15		93

No	Perangkat Daerah	SD	SMP	SMA	DIPLOMA I	DIPLOMA II	DIPLOMA III	DIPLOMA IV	S1	S2	S3	Jumlah
13	Dinas Pemberdayaan Perempuan Dan Perlindungan Anak Kota Bekasi			9			3		9	11		32
14	Dinas Penanaman Modal Dan Pelayanan Terpadu Satu Pintu Kota Bekasi			9			1		39	21		70
15	Dinas Pendidikan Kota Bekasi	6	27	266	3	146	32	1	3633	544	4	4662
16	Dinas Pengendalian Penduduk Dan Keluarga Berencana Kota Bekasi			8			3	2	17	18	1	49
17	Dinas Perdagangan Dan Perindustrian Kota Bekasi	5	13	64			5	1	38	18		144
18	Dinas Perhubungan Kota Bekasi	1	6	58			8	3	60	16	1	153
19	Dinas Perumahan, Kawasan Permukiman Dan Pertanahan Kota Bekasi	2	4	18			6		47	16		93
20	Dinas Sosial Kota Bekasi	1		16			2		7	14	1	41
21	Dinas Tenaga Kerja Kota Bekasi			8		1	2	1	22	23		57
22	Satuan Polisi Pamong Praja Kota Bekasi	4	7	142		1	3		62	10	1	230
23	Dinas Arsip dan Perpustakaan Daerah Kota Bekasi			11			5		25	18		59
24	Dinas Bina Marga dan Sumber Daya Air Kota Bekasi	2	4	38			1		78	33		156
25	Dinas Kependudukan Dan Pencatatan Sipil Kota Bekasi		3	24			5	2	25	14	1	74
26	Dinas Ketahanan Pangan, Pertanian dan Perikanan Kota Bekasi	1		19			2	1	19	19		61
27	Dinas Tata Ruang			25			3		46	17		91
28	Inspektorat Daerah Kota Bekasi		1	7			1		53	35		97
29	Kecamatan Bantargebang Kota Bekasi		3	12	1		1		23	10		50

No	Perangkat Daerah	SD	SMP	SMA	DIPLOMA I	DIPLOMA II	DIPLOMA III	DIPLOMA IV	S1	S2	S3	Jumlah
30	Kecamatan Bekasi Barat Kota Bekasi		1	12			1		36	14		64
31	Kecamatan Bekasi Selatan Kota Bekasi	1		16			1	1	26	13		58
32	Kecamatan Bekasi Timur Kota Bekasi		1	16				1	32	11		61
33	Kecamatan Bekasi Utara Kota Bekasi		3	18			3	1	45	8		78
34	Kecamatan Jatiasih Kota Bekasi		2	26			1		40	11		80
35	Kecamatan Jatisampurna Kota Bekasi	2	1	17					34	10		64
36	Kecamatan Medansatria Kota Bekasi		1	10	1		3		18	12		45
37	Kecamatan Mustikajaya Kota Bekasi			11					28	9		48
38	Kecamatan Pondok Melati Kota Bekasi		3	11			2		26	7		49
39	Kecamatan Pondokgede Kota Bekasi			13			1		32	11		57
40	Kecamatan Rawalumbu Kota Bekasi	1	2	12			3		27	10		55
41	Pelaksana Badan Penanggulangan Bencana Daerah Kota Bekasi			3					8	4		15
42	RSUD dr. Chasbullah Abdulmadjid Kota Bekasi	4	8	79	1		204	14	182	75	4	571
43	Sekretariat Daerah Kota Bekasi	1	1	23			19	6	96	61	2	209
44	Sekretariat Dewan Perwakilan Rakyat Daerah Kota Bekasi		1	10			3	1	25	14		54
	<b>JUMLAH</b>	<b>108</b>	<b>161</b>	<b>1337</b>	<b>12</b>	<b>148</b>	<b>705</b>	<b>132</b>	<b>5632</b>	<b>1438</b>	<b>19</b>	<b>9.692</b>

Sumber : Badan Kepegawaian dan Pengembangan Sumber Daya Manusia Kota Bekasi

**Tabel 6.96 Data Pegawai Negeri Sipil di Lingkungan Pemerintah Kota Bekasi  
Menurut Golongan Tahun 2021**

No	Perangkat Daerah	Golongan I	Golongan II	Golongan III	Golongan IV	Jumlah
1	Badan Kepegawaian dan Pengembangan Sumber Daya Manusia Kota Bekasi	0	7	47	10	64
2	Badan Pengelolaan Keuangan Dan Aset Daerah Kota Bekasi	0	10	79	10	99
3	Badan Perencanaan Pembangunan dan Penelitian Pengembangan Daerah Kota Bekasi	0	2	62	14	78
4	Badan Kesatuan Bangsa Dan Politik Kota Bekasi	0	8	23	10	41
5	Badan Pendapatan Daerah Kota Bekasi	1	39	138	14	192
6	Dinas Kepemudaan Dan Olahraga Kota Bekasi	4	18	19	9	50
7	Dinas Kesehatan Kota Bekasi	3	87	648	228	966
8	Dinas Komunikasi, Informatika, Statistik Dan Persandian Kota Bekasi	0	6	29	14	49
9	Dinas Koperasi, Usaha Kecil Dan Menengah Kota Bekasi	0	7	15	10	32
10	Dinas Lingkungan Hidup Kota Bekasi	90	178	74	17	359
11	Dinas Pariwisata Dan Kebudayaan Kota Bekasi	0	11	14	10	35
12	Dinas Pemadam Kebakaran Kota Bekasi	1	32	50	9	92
13	Dinas Pemberdayaan Perempuan Dan Perlindungan Anak Kota Bekasi	0	6	19	7	32
14	Dinas Penanaman Modal Dan Pelayanan Terpadu Satu Pintu Kota Bekasi	0	6	54	10	70
15	Dinas Pendidikan Kota Bekasi	24	219	2481	3855	6579
16	Dinas Pengendalian Penduduk Dan Keluarga Berencana Kota Bekasi	0	6	27	16	49
17	Dinas Perdagangan Dan Perindustrian Kota Bekasi	13	66	53	21	153
18	Dinas Perhubungan Kota Bekasi	5	53	83	9	150

No	Perangkat Daerah	Golongan I	Golongan II	Golongan III	Golongan IV	Jumlah
19	Dinas Perumahan, Kawasan Permukiman Dan Pertanahan Kota Bekasi	4	22	60	7	93
20	Dinas Sosial Kota Bekasi	1	8	22	10	41
21	Dinas Tenaga Kerja Kota Bekasi	0	5	31	21	57
22	Dinas Arsip dan Perpustakaan Daerah Kota Bekasi	0	6	42	11	59
23	Dinas Bina Marga dan Sumber Daya Air Kota Bekasi	2	37	106	11	156
24	Dinas Kependudukan Dan Pencatatan Sipil Kota Bekasi	1	25	35	11	72
25	Dinas Ketahanan Pangan, Pertanian dan Perikanan Kota Bekasi	1	15	30	15	61
26	Dinas Tata Ruang	0	23	63	5	91
27	Inspektorat Daerah Kota Bekasi	0	7	74	16	97
28	Kecamatan Bantargebang Kota Bekasi	1	11	36	2	50
29	Kecamatan Bekasi Barat Kota Bekasi	1	10	50	3	64
30	Kecamatan Bekasi Selatan Kota Bekasi	1	14	38	4	57
31	Kecamatan Bekasi Timur Kota Bekasi	0	11	48	2	61
32	Kecamatan Bekasi Utara Kota Bekasi	0	21	52	4	77
33	Kecamatan Jatiasih Kota Bekasi	0	24	54	2	80
34	Kecamatan Jatisampurna Kota Bekasi	2	15	44	3	64
35	Kecamatan Medansatria Kota Bekasi	0	6	36	3	45
36	Kecamatan Mustikajaya Kota Bekasi	1	9	36	2	48
37	Kecamatan Pondok Melati Kota Bekasi	2	13	33	1	49





No	Perangkat Daerah	Golongan I	Golongan II	Golongan III	Golongan IV	Jumlah
38	Kecamatan Pondokgede Kota Bekasi	0	10	43	4	57
39	Kecamatan Rawalumbu Kota Bekasi	1	12	39	3	55
40	Pelaksana Badan Penanggulangan Bencana Daerah Kota Bekasi	0	3	11	1	15
41	RSUD dr. Chasbullah Abdulmajid Kota Bekasi	3	117	328	119	567
42	Satuan Polisi Pamong Praja Kota Bekasi	8	134	79	9	230
43	Sekretariat Daerah Kota Bekasi	1	19	152	32	204
44	Sekretariat Dewan Perwakilan Rakyat Daerah Kota Bekasi	1	10	33	9	53
	<b>TOTAL JUMLAH</b>	<b>172</b>	<b>1.348</b>	<b>5.490</b>	<b>4.583</b>	<b>11.593</b>

Sumber : Badan Kepegawaian dan Pengembangan Sumber Daya Manusia Kota Bekasi

## 6.24.2 Jabatan Struktural

**Tabel 6.97 Data Pegawai Negeri Sipil di Lingkungan Pemerintah Kota Bekasi Menurut Jabatan Struktural, dan Fungsional Tahun 2021**

No	Perangkat Daerah	Essele n IV.A	Essele n IV.B	Essele n III A	Essele n III B	Essele n II.B	Essele n II.A	Fungsio nal Tertentu	Fungsio nal Umum	Jumla h
1	Badan Kepegawaian dan Pengembangan Sumber Daya Manusia Kota Bekasi	11	0	1	3	1	0	19	29	64
2	Badan Pengelolaan Keuangan Dan Aset Daerah Kota Bekasi	15	0	1	4	1	0	24	54	99
3	Badan Perencanaan Pembangunan dan Penelitian Pengembangan Daerah Kota Bekasi	18	0	1	5	1	0	19	34	78
4	Badan Kesatuan Bangsa Dan Politik Kota Bekasi	11	0	1	4	1	0	1	23	41
5	Badan Pendapatan	27	0	1	4	1	0	5	154	192

	Daerah Kota Bekasi									
6	Dinas Kepemudaan Dan Olahraga Kota Bekasi	12	0	1	3	1	0	1	32	50
7	Dinas Kesehatan Kota Bekasi	17	16	1	4	1	0	812	115	966
8	Dinas Komunikasi, Informatika, Statistik Dan Persandian Kota Bekasi	15	0	1	4	1	0	10	18	49
9	Dinas Koperasi, Usaha Kecil Dan Menengah Kota Bekasi	11	0	1	3	1	0	2	14	32
10	Dinas Lingkungan Hidup Kota Bekasi	33	0	1	4	1	0	14	306	359
11	Dinas Pariwisata Dan Kebudayaan Kota Bekasi	15	0	1	4	1	0	0	14	35
12	Dinas Pemadam Kebakaran Kota Bekasi	15	0	1	4	1	0	41	30	92
13	Dinas Pemberdayaan Perempuan Dan Perlindungan Anak Kota Bekasi	11	0	1	3	1	0	0	16	32
14	Dinas Penanaman Modal Dan Pelayanan Terpadu Satu Pintu Kota Bekasi	18	0	1	5	1	0	3	42	70
15	Dinas Pendidikan Kota Bekasi	15	0	1	4	1	0	4049	591	4661
16	Dinas Pengendalian Penduduk Dan Keluarga Berencana Kota Bekasi	23	0	1	3	1	0	1	20	49
17	Dinas Perdagangan Dan Perindustrian Kota Bekasi	15	0	1	4	1	0	4	118	143
18	Dinas Perhubungan Kota Bekasi	27	0	1	4	1	0	10	107	150
19	Dinas Perumahan, Kawasan Permukiman Dan Pertanahan Kota Bekasi	14	0	1	3	1	0	10	64	93
20	Dinas Sosial	15	0	1	4	1	0	0	20	41

	Kota Bekasi									
21	Dinas Tenaga Kerja Kota Bekasi	15	0	1	4	1	0	17	19	57
22	Dinas Arsip dan Perpustakaan Daerah Kota Bekasi	15	0	1	4	1	0	16	22	59
23	Dinas Bina Marga dan Sumber Daya Air Kota Bekasi	33	0	1	4	1	0	22	95	156
24	Dinas Kependudukan Dan Pencatatan Sipil Kota Bekasi	15	0	1	4	1	0	5	46	72
25	Dinas Ketahanan Pangan, Pertanian dan Perikanan Kota Bekasi	21	0	1	5	1	0	5	28	61
26	Dinas Tata Ruang	17	0	1	3	1	0	19	50	91
27	Inspektorat Daerah Kota Bekasi	3	0	6	0	1	0	59	28	97
28	Kecamatan Bantargebang Kota Bekasi	9	18	1	1	0	0	0	21	50
29	Kecamatan Bekasi Barat Kota Bekasi	10	22	1	1	0	0	0	30	64
30	Kecamatan Bekasi Selatan Kota Bekasi	10	22	1	1	0	0	0	23	57
31	Kecamatan Bekasi Timur Kota Bekasi	9	18	1	1	0	0	0	32	61
32	Kecamatan Bekasi Utara Kota Bekasi	11	26	1	1	0	0	0	38	77
33	Kecamatan Jatiasih Kota Bekasi	11	26	1	1	0	0	0	41	80
34	Kecamatan Jatisampurna Kota Bekasi	10	22	1	1	0	0	0	30	64
35	Kecamatan Medansatria Kota Bekasi	9	18	1	1	0	0	0	16	45
36	Kecamatan Mustikajaya Kota Bekasi	9	18	1	1	0	0	0	19	48
37	Kecamatan Pondok Melati Kota Bekasi	9	18	1	1	0	0	0	20	49
38	Kecamatan Pondokgede Kota Bekasi	10	22	1	1	0	0	0	23	57
39	Kecamatan Rawalumbu Kota Bekasi	9	18	1	1	0	0	0	26	55
40	Pelaksana Badan Penanggulangan Bencana Daerah	4	0	1	0	0	0	0	10	15

	Kota Bekasi									
41	RSUD dr. Chasbullah Abdulmadjid Kota Bekasi	15	0	2	6	1	0	415	129	568
42	Satuan Polisi Pamong Praja Kota Bekasi	15	0	1	4	1	0	55	154	230
43	Sekretariat Daerah Kota Bekasi	36	0	12	0	6	1	13	137	205
44	Sekretariat Dewan Perwakilan Rakyat Daerah Kota Bekasi	10	0	4	0	1	0	1	37	53
	TOTAL JUMLAH	653	264	64	122	36	1	5652	2875	9667

Sumber : Badan Kepegawaian dan Pengembangan Sumber Daya Manusia Kota Bekasi





# BAB VII DAYA SAING DAERAH



## BAB 7. DAYA SAING DAERAH

### 7.1 Pengeluaran Konsumsi Daerah

**Tabel 7.1. Data Pengeluaran Perkapita Menurut Kabupaten/Kota Provinsi Jawa Barat Tahun 2021**

No	Kabupaten/Kota	Pengeluaran per-kapita (Rp)
1	KABUPATEN SUKABUMI	8850
2	KABUPATEN CIANJUR	8052
3	KABUPATEN BANDUNG	10307
4	KABUPATEN GARUT	7961
5	KABUPATEN TASIKMALAYA	7829
6	KABUPATEN CIAMIS	9259
7	KABUPATEN KUNINGAN	9409
8	KABUPATEN CIREBON	10368
9	KABUPATEN MAJALENGKA	9591
10	KABUPATEN SUMEDANG	10262
11	KABUPATEN INDRAMAYU	9810
12	KABUPATEN SUBANG	10854
13	KABUPATEN PURWAKARTA	11669
14	KABUPATEN KARAWANG	11522
15	KABUPATEN BEKASI	11341
16	KABUPATEN BANDUNG BARAT	8546
17	KABUPATEN PANGANDARAN	9065
18	KOTA BOGOR	11716
19	KOTA SUKABUMI	10942
20	KOTA BANDUNG	16996
21	KOTA CIREBON	11810
22	KOTA BEKASI	15903
23	KOTA DEPOK	15420
24	KOTA CIMAHI	12019
25	KOTA TASIKMALAYA	10213

Sumber : Badan Pusat Statistik Provinsi Jawa Barat

## 7.2 Sumber Daya Manusia

### 7.2.1 Tingkat Pendidikan

**Tabel 7.2.**  
**Indek Tingkat Pendidikan Provinsi Jawa Barat Tahun 2019 – 2021**

No	Kabupaten/Kota	2019	2020	2021
1	Bogor	62.27	62.33	62.39
2	Sukabumi	57.34	57.54	57.67
3	Cianjur	56.51	57.24	57.30
4	Bandung	64.52	65.12	65.51
5	Garut	57.87	58.15	58.52
6	Tasikmalaya	58.68	59.31	59.77
7	Ciamis	63.94	64.72	65.78
8	Kuningan	58.21	59.18	59.97
9	Cirebon	56.37	57.09	57.75
10	Majalengka	57.55	58.18	58.34
11	Sumedang	63.57	64.39	64.46
12	Indramayu	53.97	55.03	55.79
13	Subang	55.31	56.17	56.23
14	Purwakarta	60.01	60.61	60.67
15	Karawang	59.06	59.48	59.54
16	Bekasi	65.80	66.76	67.39
17	Bandung Barat	60.21	60.27	60.33
18	Pangandaran	59.07	59.33	59.72
19	Kota Bogor	71.62	71.68	72.38
20	Kota Sukabumi	69.32	69.38	70.42
21	Kota Bandung	75.22	75.28	76.11
22	Kota Cirebon	69.42	69.48	70.21
23	Kota Bekasi	75.86	76.09	76.87
24	Kota Depok	75.31	76.27	76.89
25	Kota Cimahi	74.81	74.87	75.29
26	Kota Tasikmalaya	67.77	68.46	69.12
27	Kota Banjar	65.46	65.52	66.01
<b>Provinsi Jawa Barat</b>		<b>62.57</b>	<b>63.22</b>	<b>63.73</b>

Sumber : Badan Pusat Statistik Provinsi Jawa Barat

## 7.2.2 Sektor Pekerjaan

**Tabel 7.3. Jumlah Penduduk Menurut Sektor Pertanian, Manufaktur dan Jasa  
Provinsi Jawa Barat Tahun 2019 – 2021**

No	Kabupaten/Kota	Pertanian		Manufaktur		Jasa		Jumlah	
		2019	2021	2019	2021	2019	2021	2019	2021
1	Bogor	176399	257171	752827	737346	1609411	1451251	2538637	2445768
2	Sukabumi	254938	309794	344068	309798	432207	486283	1031213	1105875
3	Cianjur	280856	388474	249445	235360	445757	442489	976058	1066323
4	Bandung	147181	221212	724493	624265	816532	827542	1688206	1673019
5	Garut	264374	318758	300151	277882	506501	499494	1071026	1096134
6	Tasikmalaya	233102	283735	207841	211561	372468	383142	813411	878438
7	Ciamis	164607	171574	173344	183916	255088	281612	593039	637102
8	Kuningan	111223	122675	94138	89297	248420	267433	453781	479405
9	Cirebon	98655	92825	335154	348526	521697	528911	955506	970262
10	Majalengka	151811	134529	182455	193268	266184	286620	600450	614417
11	Sumedang	106198	131009	171523	173964	248508	276124	526229	581097
12	Indramayu	235167	273623	165612	142826	417670	458831	818449	875280
13	Subang	194385	211179	187861	203572	379819	348838	762065	763589
14	Purwakarta	52442	59311	147449	142236	206888	189897	406779	391444
15	Karawang	129782	157628	321558	329321	562132	536841	1013472	1023790
16	Bekasi	41826	60737	704154	624587	873195	1070937	1619175	1756261
17	Bandung Barat	149139	171855	226210	189780	328917	315098	704266	676733
18	Pangandaran	63501	66958	61882	67848	98134	98897	223517	233703
19	Kota Bogor	3167	7003	103340	107363	380360	352279	486867	466645
20	Kota Sukabumi	5241	5469	35255	31901	100331	91025	140827	128395
21	Kota Bandung	5759	9043	269428	268459	908006	908121	1183193	1185623
22	Kota Cirebon	1016	2070	27941	30199	109710	107128	138667	139397
23	Kota Bekasi	3132	8266	380086	322937	1000069	1045244	1383287	1376447
24	Kota Depok	4090	8998	218965	198561	889303	881736	1112358	1089295
25	Kota Cimahi	2857	4594	97101	82902	172595	166563	272553	254059
26	Kota Tasikmalaya	10726	15033	103761	100366	186594	200950	301081	316349
27	Kota Banjar	10407	9311	26342	24118	52097	55202	88846	88631
<b>Provinsi Jawa Barat</b>		<b>2901981</b>	<b>3502834</b>	<b>6612384</b>	<b>6252159</b>	<b>12388593</b>	<b>12558488</b>	<b>21902958</b>	<b>22313481</b>

Sumber : Badan Pusat Statistik Provinsi Jawa Barat





# BAB VIII EKONOMI DAN KEUANGAN DAERAH



## 8.1 Produk Domestik Regional Bruto

**Tabel 8.1. Produk Domestik Regional Bruto Atas Dasar Harga Berlaku  
Kota Bekasi Tahun 2017 – 2021**

No	Lapangan Usaha	2017	2018	2019	2020 *	2021 **
1.	Pertanian, Kehutanan dan Perikanan	493,92	532,91	550,29	568,17	580,52
2.	Pertambangan dan Penggalian	-	-	-	-	-
3.	Industri Pengolahan	28.615,70	30.819,26	32.652,19	32.557,78	34.471,94
4.	Pengadaan Listrik dan Gas	1.619,23	1.585,66	1.590,98	1.369,85	1.414,89
5.	Pengadaan Air, Pengolahan Sampah, Limbah, dan Daur Ulang	71,64	80,97	92,74	103,18	113,72
6.	Konstruksi	9.166,85	10.488,56	11.769,56	10.783,61	11.181,09
7.	Perdagangan Besar dan Eceran; Reparasi Mobil dan Sepeda Motor	18.832,44	20.480,06	22.108,92	21.306,41	22.171,80
8.	Transportasi dan Pergudangan	8.482,73	9.153,58	9.888,30	9.733,59	10.192,17
9.	Penyediaan Akomodasi dan Makan Minum	3.236,73	3.707,62	3.989,74	3.911,44	4.043,13
10.	Informasi dan Komunikasi	1.720,10	1.876,10	2.031,09	2.692,20	2.893,25
11.	Jasa Keuangan dan Asuransi	2.577,88	2.838,54	2.992,99	3.024,88	3.264,06
12.	Real Estate	1.310,05	1.417,48	1.548,90	1.589,16	1.799,33
13.	Jasa Perusahaan	371,32	418,64	476,17	420,97	433,69
14.	Administrasi Pemerintahan, Pertanahan, dan Jaminan Sosial Wajib	1.649,22	1.771,70	1.805,39	1.707,49	1.790,88
15.	Jasa Pendidikan	1.918,28	2.172,29	2.518,82	2.703,85	2.817,26
16.	Jasa Kesehatan dan Kegiatan Sosial	92,11	1.021,93	1.149,42	1.123,07	1.273,00
17.	Jasa Lainnya	2.340,46	2.615,32	2.942,19	2.897,55	2.947,73
<b>Produk Domestik Regional Bruto</b>		<b>82.498,66</b>	<b>90.980,62</b>	<b>98.107,69</b>	<b>96.493,20</b>	<b>101.388,46</b>

Sumber : Kota Bekasi Dalam Angka

**Tabel 8.2. Produk Domestik Regional Bruto Atas Dasar Harga Konstan  
Kota Bekasi Tahun 2017 – 2021**

No	Lapangan Usaha	2017	2018	2019	2020 *	2021 **
----	----------------	------	------	------	--------	---------



1.	Pertanian, Kehutanan dan Perikanan	330,55	337,24	345,64	350,32	355,34
2.	Pertambangan dan Penggalian	-	-	-	-	-
3.	Industri Pengolahan	21.423,43	22.411,22	23.260,03	22.982,68	23.702,88
4.	Pengadaan Listrik dan Gas	841,20	809,58	791,71	689,76	712,98
5.	Pengadaan Air, Pengolahan Sampah, Limbah, dan Daur Ulang	51,64	54,38	57,16	63,15	69,10
6.	Konstruksi	7.073,07	7.748,12	8.500,32	7.758,95	7.964,58
7.	Perdagangan Besar dan Eceran; Reparasi Mobil dan Sepeda Motor	14.326,49	15.129,51	15.905,23	14.995,18	15.416,39
8.	Transportasi dan Pergudangan	5.799,08	6.117,54	6.597,89	6.467,19	6.580,91
9.	Penyediaan Akomodasi dan Makan Minum	2.450,12	2.681,40	2.751,72	2.612,51	2.635,07
10.	Informasi dan Komunikasi	1.694,67	1.848,18	2.000,60	2.672,20	2.888,17
11.	Jasa Keuangan dan Asuransi	1.788,20	1.884,30	1.924,41	1.935,47	2.006,19
12.	Real Estate	1.091,85	1.167,45	1.255,84	1.262,77	1.425,72
13.	Jasa Perusahaan	28,16	309,49	330,34	283,38	289,61
14.	Administrasi Pemerintahan, Pertanahan, dan Jaminan Sosial Wajib	1.098,70	1.117,11	1.127,35	1.127,35	1.088,75
15.	Jasa Pendidikan	1.365,23	1.461,79	1.541,22	1.541,22	1.616,62
16.	Jasa Kesehatan dan Kegiatan Sosial	747,48	807,45	888,14	844,85	942,36
17.	Jasa Lainnya	1.835,13	1.960,34	2.128,95	2.066,35	2.102,26
<b>Produk Domestik Regional Bruto</b>		<b>61.945,00</b>	<b>65.845,10</b>	<b>69.406,55</b>	<b>67.653,33</b>	<b>69.796,93</b>

Sumber : Kota Bekasi Dalam Angka

**Tabel 8.3. Laju Pertumbuhan Produk Domestik Regional Bruto Atas Dasar Harga Berlaku Kota Bekasi Tahun 2017 – 2021**

No	Lapangan Usaha	2017	2018	2019	2020 *	2021 **
1.	Pertanian, Kehutanan dan Perikanan	0,59	0,59	0,56	0,59	0,57
2.	Pertambangan dan Penggalian	-	-	-	-	-
3.	Industri Pengolahan	34,34	33,87	33,28	33,74	34,00
4.	Pengadaan Listrik dan Gas	1,94	1,74	1,62	1,42	1,40
5.	Pengadaan Air, Pengolahan Sampah, Limbah, dan Daur Ulang	0,09	0,09	0,09	0,11	0,11
6.	Konstruksi	11,00	11,53	12,00	11,18	11,03
7.	Perdagangan Besar dan Eceran; Reparasi Mobil dan Sepeda Motor	22,60	22,51	22,54	22,08	21,87
8.	Transportasi dan Pergudangan	10,18	10,06	10,08	10,09	10,05
9.	Penyediaan Akomodasi dan Makan Minum	3,88	4,08	4,07	4,05	3,99
10.	Informasi dan Komunikasi	2,06	2,06	2,07	2,79	2,85
11.	Jasa Keuangan dan Asuransi	3,09	3,12	3,05	3,13	3,22
12.	Real Estate	1,57	1,56	1,58	1,65	1,77
13.	Jasa Perusahaan	0,45	0,46	0,49	0,44	0,43
14.	Administrasi Pemerintahan, Pertanahan, dan Jaminan Sosial Wajib	1,98	1,95	1,84	1,77	1,77
15.	Jasa Pendidikan	2,30	2,39	2,57	2,80	2,78
16.	Jasa Kesehatan dan Kegiatan Sosial	1,11	1,12	1,17	1,16	1,26
17.	Jasa Lainnya	2,81	2,87	3,00	3,00	2,91
<b>Produk Domestik Regional Bruto</b>		<b>100,00</b>	<b>100,00</b>	<b>100,00</b>	<b>100,00</b>	<b>100,00</b>

Sumber : Kota Bekasi Dalam Angka

**Tabel 8.4. Laju Pertumbuhan Produk Domestik Regional Bruto Atas Dasar Harga Konstan Kota Bekasi Tahun 2017 – 2021**

No	Lapangan Usaha	2017	2018	2019	2020 *	2021 **
1.	Pertanian, Kehutanan dan Perikanan	0,39	2,02	2,49	1,35	1,44
2.	Pertambangan dan Penggalian	-	-	-	-	-
3.	Industri Pengolahan	4,76	4,61	3,79	-1.19	3,13
4.	Pengadaan Listrik dan Gas	-22.19	-3.76	-2.21	-12.88	3,37
5.	Pengadaan Air, Pengolahan Sampah, Limbah, dan Daur Ulang	7,38	5,30	5,10	10,48	9,43
6.	Konstruksi	10,39	9,54	9,71	-8.72	2,65
7.	Perdagangan Besar dan Eceran; Reparasi Mobil dan Sepeda Motor	5,47	5,61	5,13	-5.72	2,81
8.	Transportasi dan Pergudangan	6,14	5,49	7,85	-1.98	1,76
9.	Penyediaan Akomodasi dan Makan Minum	8,98	9,44	2,62	-5.06	0,86
10.	Informasi dan Komunikasi	10,99	9,06	8,25	33,57	8,08
11.	Jasa Keuangan dan Asuransi	5,28	5,37	2,13	0,57	3,65

No	Lapangan Usaha	2017	2018	2019	2020 *	2021 **
12.	Real Estate	6,89	6,92	7,57	0,55	12,90
13.	Jasa Perusahaan	8,49	8,53	6,74	-14.21	2,20
14.	Administrasi Pemerintahan, Pertanahan, dan Jaminan Sosial Wajib	1,11	1,68	0,92	-6.18	2,93
15.	Jasa Pendidikan	8,87	7,07	5,43	2,31	2,53
16.	Jasa Kesehatan dan Kegiatan Sosial	9,98	8,02	9,99	-4.87	11,54
17.	Jasa Lainnya	8,61	6,82	8,60	-2.58	1,74
<b>Produk Domestik Regional Bruto</b>		<b>5,73</b>	<b>5,86</b>	<b>5,41</b>	<b>-2.58</b>	<b>3,22</b>

Sumber : Kota Bekasi Dalam Angka

## 8.2 Anggaran Pendapatan Belanja Daerah

### 8.2.1 Realisasi Pendapatan Menurut Jenis Pendapatan

**Tabel 8.5. Jenis Pendapatan Daerah Kota Bekasi Menurut Target dan Realisasi Tahun 2021**

No	Uraian	Target	Realisasi	%
1	Pendapatan Pajak Daerah	1.841.686.983.386	1.710.904.928.234	93%
2	Pajak Hotel	23.319.694.170	29.265.480.174	125%
3	Pajak Restoran	309.868.620.782	268.026.182.090	86%
4	Pajak Hiburan	19.274.874.718	14.874.266.352	77%
5	Pajak Reklame	63.271.044.786	67.415.974.328	107%
6	Pajak Penerangan Jalan	340.817.145.399	355.244.474.867	104%
7	Pajak Parkir	32.661.995.441	27.174.342.389	83%
8	Pajak Air Tanah	5.365.064.369	5.467.746.969	102%
9	Pajak Bumi dan Bangunan Pedesaan & Perkotaan	579.533.417.588	442.819.853.227	76%
10	Bea Perolehan Hak Atas Tanah dan Bangunan (BPHTB)	467.575.126.133	500.616.607.838	107%

Sumber: Badan Pendapatan Daerah Kota Bekasi

**Tabel 8.6. Jenis Retribusi Daerah Kota Bekasi Menurut Target dan Realisasi Tahun 2021**

No	Uraian	Target	Realisasi	%
1	Pendapatan Retribusi Daerah	94.602.066.427	67.449.561.771	71%
2	Retribusi Pelayanan Kesehatan	31.185.900	22.848.000	73%
3	Retribusi Pelayanan Persampahan/ Kebersihan	21.913.833.870	22.032.866.929	101%
4	Retribusi Pelayanan Parkir di Tepi Jalan Umum	714.168.000	366.921.500	51%
5	Retribusi Pelayanan Pasar	3.417.552.000	2.931.898.000	86%
6	Retribusi Pengujian Kendaraan Bermotor	3.334.164.930	5.326.767.800	160%
7	Retribusi Pemeriksaan Alat Pemadam Kebakaran	2.098.699.000	2.640.102.031	126%
8	Retribusi Penyediaan dan/atau Penyedotan Kakus	1.874.001.027	1.668.166.019	89%
9	Retribusi Pelayanan Tera/Tera Ulang	299.316.600,00	505.665.800	169%
10	Retribusi Pemakaian Kekayaan Daerah	4.982.084.946	5.315.603.912	107%
11	Retribusi Terminal	1.742.614.400	1.220.560.500	70%
12	Retribusi Rumah Potong Hewan	157.500.000	158.800.000	101%
13	Retribusi Tempat Rekreasi dan Olah raga	1.201.240.000	126.320.000	11%
14	Retribusi Izin Mendirikan Bangunan	49.835.468.106	21.941.514.280	44%
15	Retribusi Izin Trayek	46.140.000	13.371.500	29%
16	Retribusi Perpanjangan Izin Mempekerjakan Tenaga Kerja Asing (IMTA)	1.176.849.648	1.098.996.500	93%
17	Retribusi Tempat Khusus Parkir	1.777.248.000	2.079.159.000,00	117%

Sumber: Badan Pendapatan Daerah Kota Bekasi

**Tabel 8.7. Jenis Pendapatan Daerah Lainnya Yang Sah Kota Bekasi Menurut Target dan Realisasi Tahun 2021**

No	Uraian	Target	Realisasi	%
1	Lain-lain PAD Yang Sah	543.503.419.214	763.117.521.117	140%
2	Penerimaan Jasa Giro	8.091.029.727	14.488.949.822	179%
3	Hasil Penjualan BMD yang Tidak Dipisahkan	500.000.000	115.869.000	23%
4	Hasil Pemanfaatan BMD yang Tidak Dipisahkan	5.003.371.285	5.845.315.711	117%
5	Hasil Kerjasama Daerah	900.000.000	692.275.595	77%
6	Pendapatan Bunga	17.238.496.536	21.149.744.852	123%
7	Tuntutan Ganti Kerugian Daerah	-	63.319.907	0,00%
8	Pendapatan Denda Pajak	6.043.490.991	6.722.287.656	111%
9	Pendapatan Denda Retribusi	-	89.461.324	0,00%
10	Pendapatan dari Pengembalian	8.234.605.179	43.005.446.748	522%
11	Pendapatan BLUID	497.422.425.496	670.167.060.746	135%
12	Pendapatan Dana Kapitasi JKN	70.000.000	-	0,00%

Sumber: Badan Pendapatan Daerah Kota Bekasi

**Tabel 8.8. Jenis Pendapatan Hasil Pengolahan Kekayaan Daerah Yang Dipisahkan Berdasarkan Jenis di Kota Bekasi Tahun 2021**

No	Uraian	Target	Realisasi	%
1	Bagian Laba yang Dibagikan kepada Pemerintah Daerah (Dividen) atas Penyertaan Modal pada BUMD	13.162.087.452	14.152.236.353	108%
2	Bagian Laba yang Dibagikan kepada Pemerintah Daerah (Dividen) atas Penyertaan Modal pada BUMD (Lembaga Keuangan)	7.483.081.926	8.800.775.718	118%
3	Bagian Laba yang Dibagikan kepada Pemerintah Daerah (Dividen) atas Penyertaan Modal pada BUMD (Bidang Air Minum)	5.679.005.526	5.351.460.635	94%

Sumber: Badan Pendapatan Daerah Kota Bekasi

**Tabel 8.9 Pendapatan Transfer Berdasarkan Jenisnya di Kota Bekasi Tahun 2021**

No	Uraian	Target	Realisasi	%
1	PENDAPATAN TRANSFER	2.982.121.832.529	3.002.604.603.083	101%
2	1. Pendapatan Transfer Pemerintah Pusat	1.650.789.727.908	1.710.354.471.640	104%
3	• Dana Perimbangan	1.592.147.860.908	1.651.712.604.640	104%
4	• Dana Transfer umum-Dana Bagi Hasil (DBH)	132.178.173.147	209.683.074.423	159%
5	• Dana Transfer umum-Dana Alokasi Umum (DAU)	1.137.891.061.000	1.137.891.061.000	100%
6	• Dana Transfer Khusus-Dana Alokasi Khusus (DAK) Fisik	59.626.458.745	47.166.423.319	79%
7	• Dana Transfer Khusus-Dana Alokasi Khusus (DAK) Non Fisik	262.452.168.016	256.972.045.898	98%
8	2. Dana Insentif Daerah (DID)	58.641.867.000	58.641.867.000	100%
9	3. Pendapatan Transfer Pemerintah Daerah Lainnya	1.331.332.104.621	1.292.250.131.443	97%
10	• Pendapatan Bagi Hasil Pajak	800.812.526.594	777.640.573.486	97%
11	4. Bantuan Keuangan	530.519.578.027	514.609.557.957	97%
12	• Bantuan Keuangan dari Pemerintah Daerah Provinsi Lainnya	530.519.578.027	514.609.557.957	97%

Sumber: Badan Pendapatan Daerah Kota Bekasi

## 8.2.2 Realisasi Belanja Menurut Jenis Belanja

**Tabel 8.10. Data Belanja Pemerintah Kota Bekasi Menurut Jenis Belanja Tahun 2021**

No	Uraian	Anggaran	Realisasi	%
1	Dinas Pendidikan	1.517.411.045.947,00	1.403.674.927.774,00	92,50
2	Dinas Kesehatan	601.768.183.312,00	533.614.060.463,00	88,67
3	Rumah Sakit Umum Daerah	615.540.331.164,00	554.045.067.143,00	90,01
4	Dinas Bina Marga dan Sumber Daya Air	560.901.366.276,00	508.148.419.994,00	90,59
5	Dinas Tata Ruang	26.178.752.050,00	23.583.904.802,00	90,09

No	Uraian	Anggaran	Realisasi	%
6	Dinas Perumahan, Kawasan Permukiman Dan Pertanahan	719.425.709.726,00	610.824.373.657,00	84,90
7	Dinas Pemadam Kebakaran	78.624.934.300,00	72.628.809.299,00	92,37
8	Satuan Polisi Pamong Praja	92.556.641.140,00	84.765.656.847,00	91,58
9	Dinas Sosial	22.319.326.600,00	19.719.547.014,00	88,35
10	Dinas Tenaga Kerja	17.466.804.550,00	16.027.170.306,00	91,76
11	Dinas Pemberdayaan Perempuan Dan Perlindungan Anak	12.692.580.100,00	11.840.364.035,00	93,29
12	Dinas Ketahanan Pangan, Pertanian dan Perikanan	26.703.990.956,00	24.225.220.851,00	90,72
13	Dinas Lingkungan Hidup	355.945.205.600,00	320.320.859.293,00	89,99
14	Dinas Kependudukan Dan Pencatatan Sipil	33.420.070.740,00	31.247.333.547,00	93,50
15	Dinas Pengendalian Penduduk Dan keluarga Berencana	20.312.915.450,00	18.219.175.795,00	89,69
16	Dinas Perhubungan	102.591.647.400,00	95.205.702.619,00	92,80
17	Dinas Komunikasi Dan Informatika, Statistik Serta Persandian	29.930.347.940,00	27.592.651.075,00	92,19
18	Dinas Koperasi, Usaha Kecil Dan Menengah	12.804.000.050,00	11.164.484.081,00	87,20
19	Dinas Penanaman Modal Dan Pelayanan Terpadu satu Pintu	37.559.476.000,00	34.377.703.625,00	91,53
20	Dinas Kepemudaan Dan Olahraga	49.834.718.761,00	46.324.876.238,00	92,96
21	Dinas Pariwisata Dan Kebudayaan	11.974.568.000,00	10.916.658.883,00	91,17
22	Dinas Arsip dan Perpustakaan Daerah	15.851.568.100,00	14.014.929.177,00	88,41
23	Dinas Perdagangan Dan Perindustrian	29.359.511.500,00	27.872.637.591,00	94,94
24	Sekretariat Daerah	180.395.508.914,00	161.255.445.635,00	89,39
25	Sekretariat DPRD	158.693.568.200,00	111.894.231.196,00	70,51
26	Badan Kesatuan Bangsa dan Politik	16.440.334.950,00	15.642.882.922,00	95,15
27	Badan Penanggulangan Bencana Daerah	9.756.110.000,00	8.532.359.239,00	87,46
28	Kecamatan Bekasi Timur	27.522.056.850,00	24.528.911.973,00	89,12
29	Kecamatan Bekasi Barat	29.100.202.200,00	25.920.126.613,00	89,07
30	Kecamatan Bekasi Utara	36.591.911.300,00	32.995.296.688,00	90,17
31	Kecamatan Bekasi Selatan	27.302.546.500,00	24.691.820.714,00	90,44
32	Kecamatan Jatiasih	29.895.540.600,00	26.756.606.441,00	89,50
33	Kecamatan Pondokgede	25.717.875.300,00	22.652.436.935,00	88,08
34	Kecamatan Bantargebang	18.212.105.800,00	16.508.692.716,00	90,65
35	Kecamatan Jatisampurna	23.907.068.200,00	20.631.952.954,00	86,30
36	Kecamatan Rawalumbu	25.714.186.400,00	22.932.213.566,00	89,18
37	Kecamatan Mustika Jaya	24.282.605.400,00	21.803.856.027,00	89,79
38	Kecamatan Medan Satria	22.819.229.950,00	20.266.132.698,00	88,81
39	Kecamatan Pondok Melati	19.880.583.500,00	17.538.164.069,00	88,22
40	Inspektorat Kota	38.542.333.514,00	34.536.256.877,00	89,61
41	Badan Perencanaan Pembangunan Daerah dan Penelitian Pengembangan Daerah	29.419.862.330,00	27.466.795.286,00	93,36
42	Badan Pendapatan Daerah	158.194.631.137,00	133.413.589.908,00	84,34
43	Badan Pengelolaan Keuangan Dan Aset Daerah	533.375.533.451,00	413.884.340.148,00	77,60
44	Badan Kepegawaian, Pendidikan Dan Pelatihan Daerah	22.677.400.704,00	20.678.816.268,00	91,19



No	Uraian	Anggaran	Realisasi	%
	Jumlah	6.449.614.890.862,00	5.704.885.462.982,00	88,45

Sumber : Badan Pengelolaan Keuangan dan Aset Daerah Kota Bekasi

### 8.2.3 Jenis Realisasi Pembiayaan Menurut Jenis Pembiayaan

**Tabel 8.11. Laju Pertumbuhan Distribusi Pengeluaran Produk Domestik Regional Bruto Atas Dasar Harga Berlaku Kota Bekasi Tahun 2017 – 2021**

No	Lapangan Usaha	2017	2018	2019	2020 *	2021 **
1.	Pengeluaran Konsumsi Rumah Tangga	95.332,88	103.121,62	110.686,27	109.145,58	113.019,13
2.	Pengeluaran Konsumsi LNPRT	254,62	309,04	330,39	324,81	336,92
3.	Pengeluaran Konsumsi Pemerintah	4.086,74	4.356,89	4.543,48	4.596,61	4.771,42
4.	Pembentukan Modal Tetap Bruto	29.709,60	33.478,72	36.411,65	33.256,33	35.543,68
5.	Perubahan Inventori	3.455,64	3.724,64	3.805,76	1.617,12	-992,25
6.	Net Ekspor Barang dan Jasa	-49511,83	-54010,29	-57669,85	-52447,26	-51290,43
<b>Produk Domestik Regional Bruto</b>		<b>83.327,64</b>	<b>90.980,62</b>	<b>98.107,70</b>	<b>96.493,20</b>	<b>101.388,47</b>

Sumber : Kota Bekasi Dalam Angka

**Tabel 8.12. Laju Pertumbuhan Distribusi Pengeluaran Produk Domestik Regional Bruto Atas Dasar Harga Konstan Kota Bekasi Tahun 2017 – 2021**

No	Lapangan Usaha	2017	2018	2019	2020 *	2021 **
1.	Pengeluaran Konsumsi Rumah Tangga	71.417,17	74.387,92	77.285,88	74.734,61	76.101,19
2.	Pengeluaran Konsumsi LNPRT	190,48	217,89	225,63	216,68	220,64
3.	Pengeluaran Konsumsi Pemerintah	2.569,92	2.677,71	2.757,72	2.745,97	2.772,55
4.	Pembentukan Modal Tetap Bruto	21.558,07	23.386,14	24.667,90	22.398,37	23.406,33
5.	Perubahan Inventori	2.246,12	2.289,26	2.293,44	970,75	-561,30
6.	Net Ekspor Barang dan Jasa	-35779,76	-37113,83	-37824,04	-33447,15	-32142,48
<b>Produk Domestik Regional Bruto</b>		<b>62.202,01</b>	<b>65.845,09</b>	<b>69.406,53</b>	<b>67619,24</b>	<b>69.796,94</b>

Sumber : Kota Bekasi Dalam Angka



## BAB IX INSIDENSIAL



## 9.1 Bencana Alam

### 9.1.1 Kejadian Bencana Alam

**Tabel 9.1. Jumlah Kejadian Bencana di Kota Bekasi 2021**

No	Kecamatan	Jumlah Kebakaran Bangunan	Jumlah Puting Beliung	Lokasi A P B	Jumlah Banjir	Jumlah Tanah Longsor
1	Bekasi Timur	3	-		14	2
2	Bekasi Barat	-	-		14	3
3	Bekasi Utara	1	1	HarBa RT.02/03	17	1
4	Bekasi Selatan	4	-		10	1
5	Rawalumbu	-	-		18	1
6	Medansatria	-	-		12	-
7	Bantargebang	2	1	Komplek PU Sumur Batu	10	-
8	Pondokgede	1	-		21	1
9	Jatiasih	-	1	Gg Duren 2 RT.03/10, Jatiasih	19	-
10	Jatisampurna	-	-		7	-
11	Mustikajaya	1	-		14	-
12	Pondokmelati	-	1	Jati Murni	16	-

Sumber : Badan Penanggulangan Bencana Daerah Kota Bekasi

**Tabel 9.2.  
Data Sistem Peringatan Dini Kota Bekasi Tahun 2021**

No	Kecamatan	Banjir (Sistem Elektronik)
1	Bekasi Timur	-
2	Bekasi Barat	1
3	Bekasi Utara	-
4	Bekasi Selatan	1
5	Rawalumbu	-
6	Medansatria	-
7	Bantargebang	-
8	Pondokgede	-
9	Jatiasih	2
10	Jatisampurna	1
11	Mustikajaya	-
12	Pondokmelati	2

Sumber : Badan Penanggulangan Bencana Daerah Kota Bekasi

**Tabel 9.3 Data Kawasan Rawan Bencana Di Kota Bekasi Tahun 2021**

No	Kecamatan	Kelurahan	Banjir	Longsor	Kebakaran
1	Bekasi Timur	Margahayu	RT. 01/10, RT.02/04, RT.06/08	Jl.Raya Kartini, Kali Mati	RT. 04 RW.05, Gd. Disdik, Alfamart Dewi Sartika RT.04/08., Gg Pengairan (Dewi Sartika) RT.03/07.,
		Bekasi Jaya	Kp.Lengkek, Jl Semar, Kalimaya	Kp.Bulak RT.06/08	Jl.Ir H Djuanda No.99
		Duren Jaya	Kp.Bekasi Bulak samping Pasar Baru RT.02,06/02		Jl.Padat Karya RT.04/06
2	Bekasi Barat	Kranji		-	Jl.Masjid Al-Ikhlas RT.03/10
		Jaka Sampurna		-	Jl.Patriot RT.04/03
3	Bekasi Utara	Marga Mulya	Kp.Teluk Buyung	-	Jl.Boulevard Selatan Summarecon
		Teluk Pucung	Kp.Lebak	-	-
4	Bekasi Selatan	Jaka Setia	Taman Cikunir Indah RW 10 2x., Perum Jaka Kencana., Perum Surya Mandala	-	-
		Marga Jaya	Hutan Bambu 2	Bantaran Kali WisKul Center Point	Jl.Letjen Sarbini RT.03/01
5	Rawalumbu	Bj.Rawalumbu	Perum Rawalumbu Jemb 14., Perum Bumi Bekasi baru jembt 3 s.d 11	Kp.Markan RT.06/03	-
		Pengasinan	Perum PHP 2x RW.06, 16,24&26, Perum Narogong Indah 2x, Villa Pelangi	-	-
		Sepanjang Jaya	Perum Rawalumbu Utara, RW.10 2x	-	-
		Bojong Menteng	Jl.Raya Narogong RT.01/04, Gg Nangka., Perum BBB Jembt 15		
6	Medansatria	Pejuang	Kav.PGRI, Pondok Insani.,	-	-
		Medan Satria			Jl.Sultan Agung RT.02/01 No.14
7	Bantargebang	Bantargebang	Pangkalan 1A RW.06, Perum Vida	-	-
8	Pondokgede	Jati Makmur	Perum Housing 1, Perum CKP, Perum Bukit Kencana	-	Ponpes Putri Al-Hasan Jl.H Gamun.,
		Jati Bening	Perum JBP 2x, RW.11, Perum Dosen IKIP	-	-
		Jati Bening Baru	Perum JBB,	Perum Sarigaperi RW.06	Jl.Wahab 2 RT.06/03
		Jati Cempaka	Jl.Anugrah RT.03/04, Perum Antilop		
		Jati Waringin			Perum Jatiwaringin Asri RT.07/13 No.8
9	Jatiasih	Jatiasih	Jl.Yudistira RT.02/03 No.9	-	-
		Jatirasa	Pondok Mitra Lestari, Villa Jatirasa,	Perum PGP RT.04/10	-
		Jati Kramat	Komplek Dosen IKIP 5x, Jl Sepakat 1 RT03/01, Perum Graha Indah 2x, Nasio Indah 4x, Komplek AL.,	Perum Jati Asri RT.06/05	-
10	Jatisampurna			-	-
11	Mustikajaya	Mustika Sari	Perum MGT 3x, Perum Bumi Anggara	-	Kp.Babakan RT.02/02
		Mustika Jaya	Grand Permata Bekasi depan SMPN 40, PTI		
		Pedurenan	Perum BTR 3		
12	Pondokmelati			-	-

Sumber : Badan Penanggulangan Bencana Daerah Kota Bekasi

### 9.1.2 Dampak Bencana Alam

**Tabel 9.4 Jumlah Kerusakan Rumah/Tempat Tinggal Akibat Bencana di Kota Bekasi Tahun 2021**

No	Kecamatan	Kondisi Kerusakan	Jumlah Kerusakan
1	Bekasi Timur	Sedang	5
2	Bekasi Barat	Ringan	10
3	Bekasi Utara	Ringan	10
4	Bekasi Selatan	Ringan	5
5	Rawalumbu	Sedang	12
6	Medansatria	Ringan	6
7	Bantargebang	Sedang	7
8	Pondokgede	Ringan	3
9	Jatiasih	Sedang	50
10	Jatisampurna	-	0
11	Mustikajaya	Ringan	4
12	Pondokmelati	Ringan	3

Sumber : Badan Penanggulangan Bencana Daerah Kota Bekasi

**Tabel 9.5 Jumlah Kerusakan Sarana Akibat Bencana di Kota Bekasi Tahun 2021**

No	Kecamatan	Jenis Sarana	Jumlah Kerusakan
1	Bekasi Timur	Kantor DISDIK., Pertokoan., Rumah-Klinik.,	1 + 1+2
2	Bekasi Barat	Rumah Ibadah, Sekolah., Rumah n Warung	27 + 4
3	Bekasi Utara	Rumah Pribadi., Rumah Pribadi	29 + 12
4	Bekasi Selatan	Rumah Pribadi	1
5	Rawalumbu	-	-
6	Medansatria	Rumah Pribadi n Pertokoan	5
7	Bantargebang	Rumah Pribadi	21
8	Pondokgede	Rumah Pribadi., Kontrakan	2 + 3
9	Jatiasih	Rumah Pribadi., Rumah n Gudang	12 + 4
10	Jatisampurna	-	-
11	Mustikajaya	Rumah Pribadi	1
12	Pondokmelati	-	-

Sumber : Badan Penanggulangan Bencana Daerah Kota Bekasi

## 9.2 Penyakit Menular

Penyakit menular di Kota Bekasi dapat dilihat pada Tabel 9.6

**Tabel 9.6 Data Jumlah Penderita Penyakit Demam Berdarah di Kota Bekasi Tahun 2021**

No	Kecamatan	Jumlah
1	Bekasi Timur	292
2	Bekasi Barat	139
3	Bekasi Utara	359
4	Bekasi Selatan	218
5	Rawalumbu	137
6	Medansatria	115
7	Bantargebang	11
8	Pondokgede	164
9	Jatiasih	238
10	Jatisampurna	82
11	Mustikajaya	159
12	Pondok Melati	93
<b>Kota Bekasi</b>		<b>2.007</b>

Sumber: Dinas Kesehatan Kota Bekasi

## 9.3 Pandemi Covid 19

### 9.3.1 Kasus Covid 19

Kasus Covid di Kota Bekasi Per 28 Agustus 2022 dapat dilihat pada Tabel 9.7

**Tabel 9.7 Kasus Covid di Kota Bekasi Per 28 Agustus 2022**

No	Perincian	Jumlah
1	Kasus Kumulatif	178.895
2	Kasus Konfirmasi Baru	100
3	Kasus Aktif	1.488
4	BOR Tempat Tidur Isolasi	12,43 %
5	BOR Tempat Tidur ICU	5,26 %
6	Positif Rate PCR	10,38%
7	Positif Rate Antigen	6,64 %

Sumber: Dinas Kesehatan Kota Bekasi

### 9.3.2 Kasus Meninggal dan Sembuh Covid 19

Kasus Meninggal dan Sembuh Covid di Kota Bekasi dapat dilihat pada Tabel 9.8

**Tabel 9.8 Kasus Meninggal dan Sembuh Covid di Kota Bekasi Tahun 2021**

No	Perincian	Jumlah
1	Total Kasus kematian	1.181
2	Total Kasus sembuh	176.225
3	Kasus kematian periode 1 Januari – 28 Agustus 2022	42

Sumber: Dinas Kesehatan Kota Bekasi

### 9.3.3. Upaya Penanganan Covid 19

Pencapaian Vaksinasi Covid 19 di Kota Bekasi Per 28 Agustus 2022 dilihat Tabel 9.9

**Tabel 9.9 Pencapaian Vaksinasi Covid 19 di Kota Bekasi Per 28 Agustus 2022**

No	Perincian	Jumlah	Presentase
A	Berdasarkan Fasilitas Kesehatan		
	1. Dosis pertama		
	a. Orang dewasa	1.901.233	94,31
	b. Lanjut usia	136.860	87,65
	c. Anak-anak	201.790	85,03
	2. Dosis Kedua		
	a. Orang dewasa	1.710.572	84,85
	b. Lanjut usia	111.614	71,48
	c. Anak-anak	183.819	77,46
	3. Dosis ketiga		
	a. Orang dewasa	888.922	50,22
	b. Lanjut usia	88.901	56,93
	c. Anak-anak	0	0
B	Berdasarkan E-KTP Kota Bekasi		
	1. Dosis pertama		
	a. Orang dewasa	.986.840	98,55
	b. Lanjut usia	166.073	87,36
	c. Anak-anak	201.790	85,03
	2. Dosis Kedua		
	a. Orang dewasa	1.739.083	86,26
	b. Lanjut usia	136.960	87,71
	c. Anak-anak	166.833	70,30
	3. Dosis ketiga		
	a. Orang dewasa	866.868	48,97
	b. Lanjut usia	88.901	56,93
	c. Anak-anak	0	0

Sumber data: <https://corona.bekasikota.go.id/#>



# BAB X

## PARTAI POLITIK DAN ORGANISASI KEMASYARAKATAN





## BAB 10. PARTAI POLITIK DAN ORGANISASI KEMASYARAKATAN

### 10.1 Politik dan Partai Politik

**Tabel 10.1 Jumlah Partai dan Anggota Dewan DPRD Kota Bekasi Tahun 2021**

No	Partai	Jumlah Anggota Dewan Perempuan	Jumlah Anggota Dewan Laki-laki	Jumlah Anggota Dewan
1	Partai Golkar	1	7	8
2	Partai Demokrasi Indonesia Perjuangan (PDIP)	1	11	12
3	Partai Amanat Nasional (PAN)	2	3	5
4	Partai Keadilan Sejahtera (PKS)	2	10	12
5	Partai Demokrat	0	4	4
6	Partai Gerindra	2	4	6
7	Partai Kebangkitan Bangsa (PKB)	0	1	1
8	Partai Persatuan Pembangunan (PPP)	0	2	2
<b>Jumlah</b>		<b>8</b>	<b>42</b>	<b>50</b>

Sumber : Sekretariat Dewan Perwakilan Rakyat Daerah Kota Bekasi

**Tabel 10.2. Nama Anggota Dewan dan Asal Partai di Kota Bekasi Tahun 2021**

NO	NAMA PARTAI	NAMA ANGGOTA DEWAN
1	PARTAI PKS	1. CHAIROMAN JUWONO PUTRO, B.Eng, M.SI
		2. Ir.DARADJAT KARDONO
		3. Hj. LILIS NURLIA, S.Pd.I, M.Pd
		4. H.M. SAIFUDDAULAH, SH, MH, M.Pd.I
		5. BAMBANG PURWANTO S.pd.I
		6. ALIMUDIN, S.PD.I, M.SI
		7. H. HERI PURNOMO S.Pd, M.Si
		8. ADHIKA DIRGANTARA S.Kom
		9. EKA WIDYANI LATIEF, S.K.M, M.Si
		10. LATU HAR HARY
		11. SARDI EFENDI S.Pd.MM
		12. SYAIFUDDIN A.Md
2	PARTAI PDI_P	1. ANIM IMAMUDDIN SE, MM
		2. OLOAN NABABAN, SE
		3. HERI PURNOMO
		4. DR. JANET APRILIA STANZAH
		5. H. TUMAI. SE
		6. AHMAD FAISYAL HERMAWAN. SE, MM

NO	NAMA PARTAI	NAMA ANGGOTA DEWAN
		7. H. WASIMIN. SE
		8. NICODEMUS GODJANG
		9. NURYADI DARMAWAN RS, S.IP
		10. ARIF RAHMAN HAKIM
		11. AGUS. SE
		12. RUDY HERYANSYAH
3	PARTAI GOLKAR	1. URI HURYATI
		2. DARIYANTO
		3. H. MARTHA HM TOHIR, SPD
		4. H. EDI. S.Sos.I
		5. YOGI KURNIAWAN
		6. FAISAL
		7. KOMARUDIN
		8. RASNIUS PASARIBU, SE
4	PARTAI Gerindra	1. TAHAPAN BAMBANG SUTOPO, SH
		2. PUSPA YANI, S.Pd
		3. MURFATI LIDIANTO, SE
		4. H. MUSTOFA, S.sos
		5. IBNU HAJAR TANJUNG
		6. SUPANDI, SE
5	PARTAI PAN	1. H. ABDUL MUIN HAFIED, SE, M.Pd
		2. H. AGUS ROHADI, SE
		3. H. SAFRIL
		4. Hj. EVI MAFRININGSIANTI, SE, MM
		5. AMINAH, S.Pd
6	PARTAI Demokrat	1. ARWIS SEMBIRING MELIALA, SH
		2. ABDUL ROZAK
		3. HAERI PARANI, SH. MH
		4. SODIKIN, SH
7	PARTAI PPP	1. SHOLIHIN, S.Ip
		2. H. BAMBANG SUPRIYADI
8	PARTAI PKB	1. H. AHMAD USHTUCHRI. SE

Sumber : Sekretariat Dewan Perwakilan Rakyat Daerah Kota Bekasi

**Tabel 10.3 Nama Anggota Dewan Dari Daerah Pemilihan di Kota Bekasi Tahun 2021**

NO	DAFTAR ANGGOTA DEWAN	DAERAH PEMILIHAN (DAPIL)
1	CHAIROMAN JOEWONO PUTRO, B.Eng., M.Si	PONDOKGEDE, PONDOKMELATI
2	HERI PURNOMO	PONDOKGEDE, PONDOKMELATI
3	dr. JANET APRILIA STANZAH	PONDOKGEDE, PONDOKMELATI
4	FAISAL, SE	PONDOKGEDE, PONDOKMELATI
5	PUSPA YANI, S.Pd	PONDOKGEDE, PONDOKMELATI
6	H. SAFRIL	PONDOKGEDE, PONDOKMELATI
7	SODIKIN, SH	'PONDOKGEDE, PONDOKMELATI
8	H. MUSTOFA, S.sos	BEKASI SELATAN, BEKASI TIMUR
9	BAMBANG PURWANTO, S.Pd. I	BEKASI SELATAN, BEKASI TIMUR
10	ADHIKA DIRGANTARA, S.Kom	BEKASI SELATAN, BEKASI TIMUR
11	NICODEMUS GODJANG	BEKASI SELATAN, BEKASI TIMUR
12	NURYADI DARMAWAN RS, S.I.P	BEKASI SELATAN, BEKASI TIMUR
13	YOGI KURNIAWAN, S.IKOM	'BEKASI SELATAN, BEKASI TIMUR
14	DARIYANTO, S.Kom	'BEKASI SELATAN, BEKASI TIMUR
15	H. MUSTOFA, S.Sos	BEKASI SELATAN, BEKASI TIMUR
16	HJ. EVI MAFRININGSIANTI, SE, MM	BEKASI SELATAN, BEKASI TIMUR
17	ABDUL ROZAK	BEKASI SELATAN, BEKASI TIMUR
18	LILIS NURLIA, S.Pd.I., M.Pd	'BEKASI BARAT, MEDANSATRIA
19	Dr. SARDI EFENDI, S.Pd. MM	BEKASI BARAT, MEDANSATRIA
20	AHMAD FAISYAL HERMAWAN, SE, MM	'BEKASI BARAT, MEDANSATRIA
21	RUDY HERYANSYAH	'BEKASI BARAT, MEDANSATRIA
22	H. MARTA, S.Pd	'BEKASI BARAT, MEDANSATRIA
23	MURFATI LIDIANTO, SE	'BEKASI BARAT, MEDANSATRIA
24	H. ABDUL MUIN HAFIED, SE, M. Pd	'BEKASI BARAT, MEDANSATRIA
25	ARWIS SEMBIRING MELIALA, SH	'BEKASI BARAT, MEDANSATRIA
26	H. BAMBANG SUPRIYADI	'BEKASI BARAT, MEDANSATRIA
27	H. HERI PURNOMO, S.Pd., M.Si	BEKASI UTARA
28	SYAIFUDIN, A.Md	BEKASI UTARA
29	ARIF RAHMAN H	'BEKASI UTARA
30	H. WASIMIN, SE	'BEKASI UTARA
31	RASNIUS PASARIBU, SE	'BEKASI UTARA
32	TAHAPAN BAMBANG SUTOPO, SH	'BEKASI UTARA
33	AHMAD USHTUCHRI, SE	'BEKASI UTARA
34	EKA WIDYANI LATIEF, SKM, M.Si	'RAWALUMBU, BANTARGEBAWANG, MUSTIKAJAYA
35	ALIMUDDIN, S.Pd.I., M.Si	'RAWALUMBU, BANTARGEBAWANG, MUSTIKAJAYA
36	OLOAN NABABAN, SE	'RAWALUMBU, BANTARGEBAWANG, MUSTIKAJAYA
37	H. TUMAI, SE	RAWALUMBU, BANTARGEBAWANG, MUSTIKAJAYA
38	URI HURYATI, SE	RAWALUMBU, BANTARGEBAWANG, MUSTIKAJAYA
39	KOMARUDIN, S.Pd. I	RAWALUMBU, BANTARGEBAWANG, MUSTIKAJAYA
40	IBNU HAJAR TANJUNG	RAWALUMBU, BANTARGEBAWANG, MUSTIKAJAYA
41	H. SHOLIHIN, S.IP	'RAWALUMBU, BANTARGEBAWANG, MUSTIKAJAYA
42	Ir. H. DARADJAT KARDONO	JATIASIH, JATISAMPURNA
43	LATU HAR HARY, S.Sn	'JATIASIH, JATISAMPURNA
44	ANIM IMAMUDDIN, SE, MM	JATIASIH, JATISAMPURNA
45	AGUS, SE	JATIASIH, JATISAMPURNA
46	H. EDI, S.Sos.I	JATIASIH, JATISAMPURNA
47	SUPANDI, SE	JATIASIH, JATISAMPURNA
48	AMINAH, S.Pd	JATIASIH, JATISAMPURNA
49	H. AGUS ROHADI, SE	BANTARGEBAWANG, MUSTIKAJAYA
50	HAERI PARANI, SH., MH	BANTARGEBAWANG, MUSTIKAJAYA

Sumber : Sekretariat Dewan Perwakilan Rakyat Daerah Kota Bekasi

## 10.2 Jumlah Komisi dan Fraksi

**Tabel 10.4 Susunan Komisi DPRD di Kota Bekasi Periode Tahun 2019 – 2024**

<b>Komisi 1</b>			
<b>No</b>	<b>Jabatan</b>	<b>Nama</b>	<b>Partai</b>
1	Ketua	Abdul Rozak	Partai Demokrat
2	Wakil Ketua	Aminah, S.Pd	Partai Amanat Nasional
3	Sekretaris	H.M. Saifuddaulah, S.H.,M.H.,M.Pd.I	Partai Keadilan Sejahtera
4	Anggota	Eka Widayani Latief, S.K.M, M.Si	Partai Keadilan Sejahtera
5	Anggota	Bambang Purwanto, S.Pd.I	Partai Keadilan Sejahtera
6	Anggota	H. Ahmad Ushtuchri, SE	Partai Kebangkitan Bangsa
7	Anggota	Nicodemus Godjang	Partai Demokrasi Indonesia Perjuangan
8	Anggota	Agus, S.E	Partai Demokrasi Indonesia Perjuangan
9	Anggota	Yogi Kurniawan, S.Kom	Partai Golongan Karya
10	Anggota	H. Martha HM Tohir, S.Pd	Partai Golongan Karya
11	Anggota	Murfati Lidianto, S.E	Partai Gerakan Indonesia Raya
12	Anggota	Mustofa, S.Sos	Partai Gerakan Indonesia Raya
<b>Komisi 2</b>			
<b>No</b>	<b>Jabatan</b>	<b>Nama</b>	<b>Partai</b>
1	Ketua	Arif Rahman Hakim	Partai Demokrasi Indonesia Perjuangan
2	Wakil Ketua	Sodikin, SH	Partai Amanat Nasional
3	Sekretaris	Syaifuddin, A.Md	Partai Keadilan Sejahtera
4	Anggota	Ir. Daradjat Kardono	Partai Keadilan Sejahtera
5	Anggota	Alimudin, S.Pd.I, M.Si	Partai Keadilan Sejahtera
6	Anggota	H. Tumai, SE	Partai Demokrasi Indonesia Perjuangan
7	Anggota	H. Wasimin, SE	Partai Demokrasi Indonesia Perjuangan
8	Anggota	Komarudin	Partai Golongan Karya
9	Anggota	H. Bambang Supriyadi	Partai Golongan Karya
10	Anggota	Supandi, SE	Partai Gerakan Indonesia Raya
11	Anggota	H. Safril	Partai Amanat Nasional
12	Anggota	H. Agus Rohadi, SE	Partai Gerakan Indonesia Raya
<b>Komisi 3</b>			
<b>No</b>	<b>Jabatan</b>	<b>Nama</b>	<b>Partai</b>
1	Ketua	H. Abdul Muin Hafied, Se, M.Pd	Partai Amanat Nasional
2	Wakil Ketua	Puspa Yani, S.Pd	Partai Gerakan Indonesia Raya
3	Sekretaris	Nuryadi Darmawan RS, S.I.P	Partai Demokrasi Indonesia Perjuangan
4	Anggota	Hj. Lilis Nurlia, S.Pd.I, M.Pd	Partai Keadilan Sejahtera
5	Anggota	Adhika Dirgantara, S.Kom	Partai Keadilan Sejahtera
6	Anggota	Oloan Nababan, SE	Partai Demokrasi Indonesia Perjuangan
7	Anggota	Ahmad Faisyal Hermawan, SE, M.M	Partai Demokrasi Indonesia Perjuangan
8	Anggota	Sholihin, S.Ip	Partai Golongan Karya
9	Anggota	Rasnius Pasaribu, SE	Partai Golongan Karya

10	Anggota	Arwis Sembiring Meliala, SH	Partai Demokrat
<b>Komisi 4</b>			
No	Jabatan	Nama	Partai
1	Ketua	Sardi Efendi, S.Pd., MM	Partai Keadilan Sejahtera
2	Wakil Ketua	Rudy Heryansyah	Partai Demokrasi Indonesia Perjuangan
3	Sekretaris	Hj. Evi Mafriningsianti, SE, MM	Partai Amanat Nasional
4	Anggota	H. Heri Purnomo, S.Pd., M.Si	Partai Keadilan Sejahtera
5	Anggota	Latu Har Hary	Partai Keadilan Sejahtera
6	Anggota	Heri Purnomo	Partai Demokrasi Indonesia Perjuangan
7	Anggota	Dr. Janet Aprilia Stanzah	Partai Demokrasi Indonesia Perjuangan
8	Anggota	Dariyanto, S.Kom	Partai Golongan Karya
9	Anggota	Uri Huryati	Partai Golongan Karya
10	Anggota	Faisal, SE	Partai Golongan Karya
11	Anggota	Ibnu Hajar Tanjung	Partai Gerakan Indonesia Raya
12	Anggota	Haeri Parani, SH., MH	Partai Demokrat

Sumber : Sekretariat Dewan Perwakilan Rakyat Daerah Kota Bekasi

**Tabel10. 5 Daftar Anggota DPRD Berdasarkan Fraksi Di Kota Bekasi  
Periode Tahun 2019 – 2024**

NO	NAMA FRAKSI	DAFTAR ANGGOTA DEWAN
1	FRAKSI Demokrat	1. ARWIS SEMBIRING MELIALA, SH 2. ABDUL ROZAK 3. HAERI PARANI, SH. MH 4. SODIKIN, SH
2	FRAKSI Gerindra	1. TAHAPAN BAMBANG SUTOPO, SH 2. PUSPA YANI, S.Pd 3. MURFATI LIDIANTO, SE 4. H. MUSTOFA, S.sos 5. IBNU HAJAR TANJUNG 6. SUPANDI, SE
3	FRAKSI PDI_P	1. ANIM IMAMUDDIN SE, MM 2. OLOAN NABABAN, SE 3. H. AHMAD USHTUCHRI. SE 4. HERI PURNOMO 5. DR. JANET APRILIA STANZAH 6. H. TUMAI. SE 7. AHMAD FAISYAL HERMAWAN. SE, MM 8. H. WASIMIN. SE 9. NICODEMUS GODJANG 10. NURYADI DARMAWAN RS, S.IP 11. ARIF RAHMAN HAKIM 12. AGUS. SE 13. RUDY HERYANSYAH
4	FRAKSI GOLKAR	1. URI HURYATI 2. DARIYANTO

		3. H. BAMBANG SUPRIYADI
		4. H. EDI. S.Sos.I
		5. H. MARTHA HM TOHIR, SPD
		6. YOGI KURNIAWAN
		7. FAISAL
		8. KOMARUDIN
		9. SHOLIHIN, S.Ip
		10. RASNIUS PASARIBU, SE
5	FRAKSI PAN	1. H. ABDUL MUJIB HAFIED, SE, M.Pd
		2. H. AGUS ROHADI, SE
		3. H. SAFRIL
		4. Hj. EVI MAFRININGSIANTI, SE, MM
		5. AMINAH, S.Pd
6	FRAKSI PKS	1. CHAIROMAN JUWONO PUTRO, B.Eng, M.Si
		2. Ir.DARADJAT KARDONO
		3. Hj. LILIS NURLIA,S.Pd.I, M.Pd
		4. H.M. SAIFUDDAULAH,SH,MH,M.Pd.I
		5. BAMBANG PURWANTO S.pd.I
		6. ALIMUDIN, S.PD.I,M.SI
		7. H. HERI PURNOMO S.Pd, M.Si
		8. ADHIKA DIRGANTARA S.Kom
		9. EKA WIDYANI LATIEF, S.K.M, M.Si
		10. LATU HAR HARY
		11. SARDI EFENDI S.Pd.MM
		12. SYAIFUDDIN A.Md

Sumber : Sekretariat Dewan Perwakilan Rakyat Daerah Kota Bekasi

### 10.3 Alat Kelengkapan Dewan

Tabel 10.6

#### Tugas Pokok Dan Fungsi AKD di Kota Bekasi Periode Tahun 2019 – 2024

No	Komisi 1 : Bidang Hukum dan Kinerja Pemerintah Daerah :
1	Kinerja pemerintahan
2	Ketentraman, ketertiban umum dan perlindungan masyarakat
3	Penerangan/Pers
4	Hukum/Perundang undangan
5	Kepegawaian, Pendidikan dan Pelatihan Aparatur Daerah
6	Administrasi kependudukan dan Catatan Sipil
7	Politik
8	Organisasi masyarakat
9	Perizinan
10	Pemadam kebakaran
11	Kerjasama dan Investasi
12	Komunikasi dan Informasi
13	Transmigrasi

14	Pengendalian penduduk dan Keluarga berencana
<b>No</b>	<b>Komisi 2 : Bidang Pembangunan dan Lingkungan Hidup :</b>
1	Pembangunan pasar
2	Pertanian, Perkebunan, dan Tanaman Pangan (Pertanian)
3	Kelautan dan Perikanan
4	Komunikasi dan Informatika
5	Pekerjaan umum dan Penataan ruang
6	Perumahan rakyat dan Kawasan permukiman
7	Sarana jaringan utilitas
8	Lingkungan hidup
9	Perhubungan
10	Penerangan jalanan umum
11	Pengawasan pembangunan
12	Kebersihan dan Pertamanan, dan
13	Perencanaan dan Pembangunan daerah
<b>No</b>	<b>Komisi 3 : Bidang Ekonomi, Keuangan, dan Pendapatan Daerah :</b>
1	Keuangan daerah
2	Perpajakan
3	Retribusi
4	Perbankan
5	Perusahaan daerah
6	Badan pengelolaan
7	Pengelolaan aset dan kekayaan daerah
8	Energi dan Sumber daya mineral
9	Perusahaan patungan/Dunia usaha, Yayasan
10	Perdagangan dan Perindustrian
11	Pangan
12	Koperasi, usaha kecil dan menengah
<b>No</b>	<b>Komisi 4 : Bidang Pendidikan, Kesehatan, Sosial dan Kesejahteraan :</b>
1	Kesejahteraan sosial
2	Agama
3	Pendidikan
4	Kesehatan
5	Pemberdayaan perempuan dan Perlindungan anak
6	Kebudayaan
7	Kepemudaan dan olahraga (Pemuda dan Olahraga)
8	Ketenagakerjaan
9	Pariwisata
10	Pemberdayaan masyarakat
11	Perpustakaan dan arsip
12	Penanggulangan bencana
13	Penanggulangan narkoba dan obat obat terlarang

Sumber : Sekretariat Dewan Perwakilan Rakyat Daerah Kota Bekasi

